



Hpt. 08.06.2016
Gm

06.06.2016
Komisje Rd
- wydać opinie

ROSK.V.434.3.2015

M

Rada Miejska w Barlinku

Barlinek, 02.06.2016r.


Przedkładam informację na temat przygotowania Gminy Barlinek do sezonu turystycznego w 2016 roku, jako czerwcowy temat pod obrady Sesji Rady.

1. W zakresie utrzymania porządku – PGK Sp. z o.o. w Barlinku, zał. Nr 1.
2. W zakresie bezpieczeństwa publicznego – Komenda Policji w Barlinku, zał. Nr 2.
3. Barlinecki Ośrodek Kultury, zał. Nr 3.
4. Nadleśnictwo Barlinek, zał. Nr 4.

Z poważaniem

Z up. BURMISTRZA

Krzysztof Paszek
Zastępca Burmistrza



nat. Nr 1

**Przedsiębiorstwo Gospodarki Komunalnej
w Barlinku Sp. z o.o.
ul. Szpitalna 4,
74-320 Barlinek**

| | |
|--------------------------|------|
| URZĄD MIEJSKI W BARLINKU | |
| WPŁYNĘŁO DNIA | |
| 20 MAJ 2016 | |
| L.dz. 6671 | zaj. |
| Podpis | |

ROSKE J.L.

Urząd Miejski w Barlinku
ul. Niepodległości 20
74-320 Barlinek

Znak : ZUKiOŚ / 569 / 5 / 2016

Barlinek, dnia 17.05.2016

W odpowiedzi na pismo znak: ROSK.V.434.3.2016 informuję o przygotowaniu miasta do sezonu turystycznego 2016 r.

1. Ulice i chodniki zostały oczyszczone z piasku po sezonie zimowym i na bieżąco utrzymywane są w czystości.
2. Teren miasta objęty jest dyżurami sobotnio – niedzielными i świątecznymi w zakresie oczyszczania terenów zielonych, ciągów spacerowych i ulic.
3. Parki i tereny zielone zostały oczyszczone po okresie zimowym i na bieżąco prowadzone są prace pielęgnacyjne i porządkowe.
4. Dokonano nasadzeń kwiatów wiosennych na Rynku i promenadzie przy ul. Jeziornej.
Do 20 maja dokonamy nasadzeń kwiatów letnich na terenie całego miasta.
5. Na placach zabaw dokonano przeglądu i konserwacji urządzeń.
6. W kwietniu zostały wykonane prace konserwacyjne i remontowe ławek, koszy ulicznych, tablic informacyjnych i edukacyjnych.

7. Zakupiono 4 wieże kwiatowe, które zamontowane zostaną do połowy czerwca.
8. Wykonano cięcia sanitarne i pielęgnacyjne na terenie parku przy ul. Sportowej (przed PUM-em) i lasu komunalnego przy ul. Łokietka i Flukowskiego.
9. Dokonano cięć pielęgnacyjnych i oczyszczenia terenów zielonych przy ulicach Ogrodowa i Podwale.

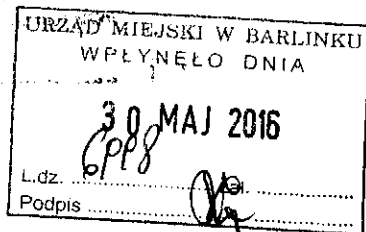
Z poważaniem

Prezes Zarządu

mgr Zbigniew Błęzień

L.dz. WP - 1985/16

Barlinek, dn. 23.05.2016r.



Urząd Miejski
w Barlinku

W odpowiedzi na Wasze pismo ROSK.V.434.3.2016, Komisariat Policji w Barlinku informuje, że w związku ze zbliżającym się okresem letnim, zgodnie z Decyzją Komendanta Wojewódzkiego Policji w okresie wakacyjnym ogranicza się urlopy wypoczynkowe funkcjonariuszy do maksymalnie krótkiego okresu. Ponadto w miesiącu lipiec 2016 r. nie będą udzielane urlopy ze względu na odbywające się Dni Młodych co pozwoli skierować większą ilość policjantów do służby w terenie. Na podstawie bieżącej analizy zagrożenia stosowane będą wnioski do Naczelnika Wydziału Prewencji i Ruchu Drogowego KPP w Myśliborzu o skierowanie na teren miasta i gminy Barlinek patroli ruchu drogowego jak również łodzi policyjnej do patrolowania jeziora. Nawiązany zostanie kontakt z Nadleśniczym Nadleśnictwa w Barlinku oraz WOPR w celu uzgodnienia wspólnych służb w celu poprawy bezpieczeństwa i porządku na obszarach leśnych i wodnych będących w służbowej odpowiedzialności Komisariatu Policji w Barlinku. Ponadto informujemy, że 3 tygodnie temu rozpoczęto wspólne działania ze Społeczną Strażą Rybacką w Barlinku, w wyniku czego dokonywane są systematyczne patrole łączone Policji i Straży Rybackiej na terenie barlineckich jezior. Dodatkowo planuje się nawiązanie kontaktu z innymi instytucjami i organizacjami działającymi na naszym terenie w celu szybkiej i prawidłowej informacji, które mogą być niezbędne do prawidłowego przebiegu sezonu turystycznego oraz zapewnienia należytego zabezpieczenia ładu i porządku na terenie miasta i gminy Barlinek.

Wyk. 2 egz.

1 egz. - adresat

2 egz. - a/a

sporządził: asp. Grzegorz Nowicki

KOMENDANT
Komisariatu Policji w Barlinku

asp. szt. Dariusz Gnatiuk



zat. Nr 3


BARLINECKI OŚRODEK KULTURY 74-320 BARLINEK, ul. Podwale 9 tel/fax +48(0)95 746-21-35

Gospodarczy Bank Spółdzielczy w Barlinku 37 8355 0009 0000 0420 2000 0005; NIP: 597-000-29-47; e-mail: bok@barlinek.pl

L.dz. 312 /05/2016

ROSK.V.434.3.2016

Barlinek, dnia 24.05.2016r.



Urząd Miejski w Barlinku
ul. Niepodległości 20
74-320 Barlinek

Dotyczy : pisma znak ROSK.V.434.3.2016

Barlinecki Ośrodek Kultury przekazuje materiały sesyjne dotyczące przygotowania Gminy Barlinek do sezonu turystycznego w bieżącym roku z uwzględnieniem materiałów otrzymanych od Nadleśnictwa Barlinek.

Z poważaniem
DYREKTOR
mgr Brygida Lisiewicz

Przygotowanie Centrum Informacji Turystycznej do sezonu 2016 r.

W strukturach Barlineckiego Ośrodka Kultury działa Centrum Informacji Turystycznej. Jednostka zatrudnia dwóch pracowników oraz w ścisłym sezonie prowadzi praktyki absolwentów szkół i staże.

Główne zadanie Centrum to usługa informowania turystów o walorach, atrakcjach i usługach turystycznych oraz innych działaniach okołoturystycznych: handel, usługi, kultura. Bardzo ważnym działem pracy CIT są działania z zakresu promocji turystycznej, oferty miasta i gminy. Prace nad reklamą oferty turystycznej prowadzone są we współpracy z działem promocji Urzędu Miejskiego w Barlinku.

Jednostka współorganizuje i realizuje imprezy turystyczne i kulturalne Barlineckiego Ośrodka Kultury oraz organizuje imprezy Centrum Nordic Walking, takie jak:

- Barlineckie Świętojanki - Dni Barlinka z Koronacją Królowej Puszczy Barlineckiej,
- „Piknik nad Odrą 2016”,
- Pożegnanie Lata,
- Międzynarodowy Dzień Turystyki,
- Rajd Mikołajkowy Nordic Walking,
- Rajd Karnawałowy Nordic Walking,
- Rajd „Wielkie Grzybobranie” Nordic Walking - z Nadleśnictwem,
- Rajd Letni z Królową Puszczy Barlineckiej Nordic Walking,
- Rajd w Poszukiwaniu Wiosny Nordic Walking,
- I Sztafetowe Otwarte Młodzieżowe Mistrzostwa Polski,
- Nordic Walking z przedszkolakami .- nauka nw dzieci z przedszkola.
- Spacerki Nordic Walking,
- Udział w Archidiecezjalnych Dniach Młodych 2016,
- „Niedziele z rowerem” – wycieczki rowerowe,
- Oprowadzanie wycieczek zorganizowanych . dzieci i młodzieży oraz dorosłych po mieście,.
- IV Mistrzostwa Polski NW „Siódemka Barlinecka – Puchar Bałtyku”
- Spotkania z podróżnikami - Barlinecki Klub Globtrotera.
- Plener malarski „W kręgu sztuki” w Rzecze 2016 (Góry Sowie).
- Perełki Turystyczne – Podsumowanie Sezonu Turystycznego w Gminie Barlinek.
- Organizacja wraz z Muzeum Regionalnym w listopadzie 5 Rocznic powstania grupy „W kręgu sztuki”.

1. Działalność usługi informacyjnej o Barlinku i Gminie Barlinek oraz regionie.

Centrum Informacji Turystycznej działa od poniedziałku do piątku w godzinach 8.00 do 16.00. W sezonie turystycznym od czerwca do września również w soboty od 9.00 do 17.00. w celu przygotowania do sezonu pracownicy przeprowadzili aktualizację bazy danych usług noclegowych, gastronomicznych oraz atrakcji z regionu . Opracowali także listę punktów gastronomicznych oferujących polskie i regionalne potrawy .

Wszystkie dane o regionie są wprowadzone na stronę internetową www.it.barlinek.pl, oraz CIT ma Facebooku. Wiele informacji jest umieszczanych na w na stronę Barlineckiego Ośrodka Kultury . Umieszczanie nieodpłatnie informacji o jednostkach turystycznych jest

wsparciem rozwoju turystyki naszej gminy poprzez bardzo popularną obecnie reklamę w Internecie.

Jednostka promuje pamiątkarstwo poprzez sprzedaż pamiątek z Barlinka. Główna propozycja pamiątki z naszego miasta to ceramiczny liść z Puszczy Barlineckiej, ceramika z Pracowni Ceramiki Unikatowej przy BOK, legendy R. Kaszczyc, małe gadżety, grafiki (obrazy, kubki, kafle o Barlinku, zawieszki i inne) oraz pamiątki wykonane przez artystów barlineckich.

W Centrum są do nabycia również widokówki o Barlinku, o atrakcjach kulturalnych i pracach artystycznych powstałych w Barlinku. Ciekawostką są repliki starych widokówek i filmy o Barlinku w wersji CD i DVD. Do sprzedaży zostały też przygotowane plany miasta, mapy, przewodnik po trasach rowerowych i pieszych, foldery o Szlaku Szachowego Mistrza Świata E. Laskera, trasy Nordic Walking również w języku niemieckim a także broszury informacyjne oraz zakładki o Barlinku w trzech językach (jęz. polski, niemiecki, angielski).

W Centrum posiadamy również zbiór różnych informacji o okolicach, które mogą uatrakcyjnić dłuższy pobyt turystów np. materiały o Ogrodzie Dendrologicznym w Przelewicach, informacje o kompleksie basenów Słowianka w Gorzowie Wlkp., stadninie koni w Płonnie oraz Parku linowym, Polu golfowym i innych atrakcji z regionu.

Dla mieszkańców Barlinka przygotowaliśmy również uaktualnione materiały o różnych okolicach kraju, szczególnie o woj. Zachodniopomorskim i Lubuskim.

W celu promocji regionu nawiązano współpracę z Centrum Informacji Turystycznej w Strzelcach Krajeńskich, Gorzów Wlkp. – Aglomeracja, Szczecin.

Działania mające na celu promocję oferty turystycznej i wdrażania marki turystycznej „Barlinek Europejska Stolica Nordic Walking”.

Centrum Informacji Turystycznej organizuje cykl rajdów „Cztery Pory Roku z Nordic Walking”. CIT realizuje w każdym roku 4 główne rajdy: Rajd Karnawałowy- ZIMA, Rajd Rodzinny- WIOSNA, Rajd Świętojankowy- LATO, Rajd Barwy Puszczy- JESIEŃ, oraz I Młodzieżowe, Sztafetowe Mistrzostwa NW o Puchar Burmistrza.

CIT opracowuje i uaktualnia materiały informacyjno – reklamowe dotyczące tras i Centrum Nordic Walking.

W 50-tym, kwietniowo majowym numerze „ŚWIAT” na str 64-65 ukazał się artykuł „Nie tylko dla kijkarzy” o niezaprzeczalnych walorach historyczno – przyrodniczych naszego miasta i regionu.

W ramach promocji wydarzenia CIT utrzymuje dalszą współpracę medialną z portalami ponadregionalnymi: www.polskaturystyka.pl, www.chodzezkijami.pl, ; ponadregionalnymi rozgłośniami radiowymi: Polskie Radio Szczecin, Radio Eska Gorzów, , Radio VOX.fm Lipiany, prasą ponadregionalną, ., Gazeta Lubuska, Kurier Szczeciński, magazyn „ŚWIAT”; ponadregionalnymi stacjami telewizyjnymi: Teletop Gorzów, TVP Szczecin oraz mediami lokalnymi: Echo Barlinka, Barlinek24.pl, eBarlinek.pl .

Zostaje przeprowadzana w dalszym ciągu reklama w formie mailingu kierowana do biur turystycznych, hoteli i różnych jednostek z branży turystycznej informująca na bieżąco o nowych akcjach CIT-u.

Rozbudowana została podstrona Nordic Walking- a w niej opisy tras, mapki Nordic Walking, ABC Nordic Walking itp.. Ponadto z myślą o Nordic Walking działa z powodzeniem strona internetowa www.7nw.pl o zawodach NW Mistrzostwach Nordic Walking.. Każdy

zainteresowany znajdzie tutaj informacje o instruktorach w Barlinku i okolicach, wypożyczalniach sprzętu, ABC Nordic Walking, technikę NW i wiele innych. Ponadto strona zawiera bazę noclegową, gastronomiczną itp. Zawiera informacje o wszystkich trasach NW pod patronatem Barlinka, które znajdują się w 3 województwach.

Oferta Europejskiej Stolicy Nordic Walking zawiera również usługi noclegowo-gastronomiczno- rekreacyjne na bazie prywatnych jednostek, które działają w sektorze prywatnym i ściśle współpracują w ramach oferty Centrum Nordic Walking.

Z myślą o promocji nowego sezonu turystycznego 2016 r. Centrum Informacji Turystycznej prezentowało nasze miasto na „Pikniku nad Odrą 2016” w Szczecinie w dniach 07-08.05.2016. Przy obsłudze stoiska obecni byli: Katarzyna Mielcarek CIT, Krzysztof Kłosowicz CIT, Królowa Puszczy Barlineckiej – Agata Nizińska oraz Boginka Moriana – Nikola Groszkowska. Specjalnie na targi CIT przygotował trasy Nordic Walking, ofertę innych tras i wypoczynku aktywnego w Gminie Barlinek . „Szlaki rowerowe i piesze Barlinka i okolicy”, Park linowy, oferty hotelarzy, gastronomów, foldery, mapy i inne.

W październiku, listopadzie oraz grudniu 2015 CIT zbierał i opracowywał materiały informacyjne dotyczące imprez kulturalnych, sportowych organizowanych w mieście i gminie Barlinek, które umieszczone są co miesiąc razem z programem kinowym na stronie internetowej CIT i CIT FB.

W celu zaoferowania turystom atrakcji miasta i okolic w biurze CIT przygotowano do zakupu: mapy Barlinka, woj. zachodniopomorskiego, lubuskiego, Dookoła Gorzowa, foldery szlaków, prace Romany Kaszczyc, materiały o Województwie Zachodniopomorskim, bezpłatnie: ulotki o Barlinecko-Gorzowskim Parku Krajobrazowym, Parku linowym, powiecie, o bazie noclegowej Barlinka w trzech językach, materiały gestorów bazy noclegowej i gastronomicznej oraz ulotki informacyjne ksero o E. Laskerze. Dostępne są także adresy artystów regionalnych .Dla turystów przygotowano również całą gamę widokówek o współczesnym Barlinku oraz repliki starych widokówek.Dzięki współpracy z Polska Organizacja Turystyczna „Zachodniopomorska Organizacją Rozwoju Turystyki oraz Zachodniopomorska agencja Rozwoju Turystyki .informacje o atrakcjach Barlinka są umieszczane w wydawnictwach niezależnych od finansowania miasta . Pracujemy również nad wznowieniem i uaktualnieniem składanki folderowej w trzech językach .

W ramach zwiększenia atrakcyjności oferty BOK-CIT opracowuje w porozumieniu z Gminą Barlinek koncepcję nowych tras turystycznych pieszych i kulturowych. Współpracuje również w tej dziedzinie z Nadleśnictwem Barlinek .

CIT wspiera promocję miasta poprzez pomoc szkołami innym organizacją podczas wymian i prezentacji: wymiana z Prenzlau, Eksjo, Schneverdingen.

W ramach przygotowania do sezonu szlaków turystycznych BOK jak co roku uzgodnił z Gminą oraz PGK Barlinek przygotowanie i uporządkowanie infrastruktury turystycznej gminy. Po przeglądzie tras zostały poprawione mostki , schodki oraz postawiono nowe ławki i uporządkowano teren przy spiętrzeniu rzeki Płoni na ul. Leśny Młyn.

W celu propagowania informacji o Barlinku CIT umieszcza bezpłatnie dane w panelach internetowych, m.in. www.odległości.pl, www.odkryjnasze.pl, www.chodzezkijami.pl , www.barlinek24.pl, www.pfnw.eu, www.barlinek, www.wikipedia.org.

www.pojezierza.com.pl, www.zachodniopomorskie.pl, www.mapa.szukacz.pl,
www.mapy.google.pl, www.aktualnościturystyczne.pl, www.naszewycieczki.pl,
www.polskaturystyka.pl, www.ciekawe-miejsca.eu, www.polskaatrakcyjna.pl,
www.miastaturystyczne.pl, www.gminyturystyczne.pl, www.regionyturystyczne.pl,
www.kierunekpolska.pl, www.polskaatrakcyjna.pl.

Współpracujemy również z wieloma portalami internetowymi, prasą, radiem i stacjami telewizyjnymi w ramach promocji turystyki Barlinka.

Centrum prowadzi również nieodpłatnie pośrednictwo w rezerwacji noclegów i innych usług wspierając w ten sposób lokalną branżę turystyczną. Jak co roku przed sezonem CIT wystąpił z prośbą o przekazywanie nowych danych i współpracę do wszystkich jednostek turystycznych.

Przy CIT działa Klub PTTK „Bobrusie”, który organizuje, wycieczki po okolicy, zbiera materiały o atrakcjach turystycznych regionu, propaguje turystykę pieszą i rowerową, oraz wspiera CIT przewodnictwem po regionie. Odbывают się również spotkania Barlineckiego Klubu Globtrotera, który działa w strukturach PTTK Ziemia Gorzowska.

Z doświadczenia pracy punktu wynika , że często turyści pytają o materiały bezpłatne, promocyjne mapy i plany miasta i okolic z naniesionymi wszystkimi trasami turystycznymi, których niestety brakuje lub mamy je w bardzo ograniczonej ilości.

Przed budynkiem CIT stoi kilkumetrowy maszt na którym 10 maja zawisła flaga punktu informacji związana z promocją miasta.

Na „Pikniku nad Odrą” premierę swoją miały cztery nasze nowe flagi z masztami, na których widnieją loga naszego miasta i napisy promujące.

W najbliższym czasie 2-3 lipca 2016 będzie przygotowana impreza promocyjna podczas Dni Gorzowa. Prezentacja oferty razem z Królową Puszczy Barlineckiej i jej dworem. Razem z Ogrodem w Przelewicach będzie realizowany program : Królowa Puszczy Barlineckiej w Ogrodach Przelewickich, w niedzielę 10.07.2016. Działanie będzie wspierane prezentacją zespołu tanecznego, przedstawieniem oferty kulturalnej i turystycznej Gminy Barlinek.

DYREKTOR

mgr Brygida Liśkiewicz

Koncepcja zagospodarowania turystycznego w Nadleśnictwie Barlinek na lata 2013-2017

Zatwierdzam:
Nadleśniczy Nadleśnictwa Barlinek
dr inż. Sławomir Gibert

SPIS TREŚCI:

str. 1

- I. Charakterystyka walorów przyrodniczo – krajobrazowych Nadleśnictwa Barlinek.**
- II. Cele i zadania zagospodarowania turystycznego w Nadleśnictwie Barlinek.**
- III. Istniejące obiekty turystyczne na terenie Nadleśnictwa Barlinek.**
- IV. Plan zagospodarowania turystyczno – rekreacyjnego na lata 2013 – 2017.**

V. Partycypacja w kosztach - współpraca z lokalnymi samorządami, organizacjami i instytucjami w dziedzinie turystyki.

**I. Charakterystyka walorów przyrodniczo - krajobrazowych
Nadleśnictwa Barlinek**

Teren Nadleśnictwa Barlinek przynależy do Krainy Bałtyckiej (I), dzielnicy Pojezierza Wałecko – Myśliborskiego (I.3), mezoregionu Pojezierza Myśliborsko – Choszczeńskiego (I.3.a) oraz Równiny Gorzowskiej (I.3.b). Rzeźba terenu jest bardzo urozmaicona od deniwelacji nie przekraczających 5 m do pagórków o wysokości bezwzględnej 20-25 m o nachyleniu 6 – 30 stopni.

Takie ukształtowanie terenu, duży, zwarty i bogaty w runo leśne kompleks leśny z okolicznymi jeziorami: *Barlineckie, Okunie, Karskie Wielkie* stanowi ogromnie atrakcyjną bazę do uprawiania turystyki i wypoczynku. Cel ten jest realizowany poprzez obiekty, urządzenia rekreacyjne oraz sieć szlaków turystycznych.

Dobrze rozbudowana infrastruktura turystyczna w mieście Barlinek pozwala na udostępnienie lasów okolicznej ludności oraz z pobliskiego Gorzowa Wlkp. Obiekty i urządzenia turystyczne zlokalizowane są wokół najatrakcyjniejszych turystycznie i przyrodniczo fragmentów nadleśnictwa.

Wartościowym elementem przyrodniczo – leśnym jest rezerwat przyrody „Markowe Błota” . Jest to obszar obejmujący zachowane w stanie naturalnym lub mało zmienionym ekosystemy, elementy przyrody ożywionej i nieożywionej. Został on utworzony ze względów naukowych i dydaktycznych. Powierzchnia ochrony częściowej to 193,4 ha w tym powierzchnia leśna to 132,1 ha z bogata fauną i florą. Występują tam między innymi stanowiska objętych ochroną gatunkową żurawia oraz liczne rośliny chronione np. rosiczka okrągłolistna.

Na terenie Nadleśnictwa Barlinek można też podziwiać pomniki przyrody, jak Źródło „Boży Dar”, głązy narzutowe, pojedyncze drzewa lub grupy drzew pomnikowych.

II. Cele i zadania zagospodarowania turystycznego w Nadleśnictwie Barlinek

Celem rekreacyjnego zagospodarowania lasu jest stworzenie możliwości wypoczynku na łonie natury przy możliwie maksymalnym ograniczeniu negatywnych skutków w środowisku naturalnym. Zadania Nadleśnictwa w tym zakresie polegają na właściwym ukierunkowaniu ruchu turystycznego poprzez urządzenie i utrzymywanie w nienagannym stanie leśnych obiektów turystycznych, ścieżek rekreacyjno – dydaktycznych oraz staranne oznakowanie ich w terenie.

Ilość i wyposażenie obiektów turystycznych są i będą dostosowywane do niezbędnych potrzeb ochrony lasu, z uwzględnieniem oczekiwań społecznych w tym zakresie oraz zależne od sytuacji finansowej Nadleśnictwa i możliwości uzyskania środków z zewnątrz w ramach współpracy z organizacjami i instytucjami.

Większość jezior cieszy się dużym zainteresowaniem wędkarzy. Okoliczne jeziora obfitują w duże ilości różnych gatunków ryb.

Obiekty turystyczne położone na terenie Nadleśnictwa Barlinek, licznie odwiedzane przez mieszkańców okolicznych miast do wypoczynku sobotnio - niedzielnego służą również do prowadzenia działalności edukacyjnej wśród dzieci i młodzieży szkolnej. Dlatego istotna jest sprawa utrzymania czystości i sprawności technicznej obiektów wraz z otaczającą je infrastrukturą edukacyjną.

Nie małą rolę odgrywają w Nadleśnictwie działania Straży Leśnej. Poprzez prowadzoną działalność prewencyjną, wykrywanie sprawców wywozu śmieci do lasu wpływają pozytywnie na świadomość ludzi o lesie jako czystym, w którym można przyjemnie spędzić czas.

Zagospodarowanie turystyczne lasów polega na ich przystosowaniu do pełnienia funkcji społecznych związanych z czynnym i biernym wypoczynkiem ludności, popularyzacji walorów przyrodniczych, udostępnianiu najciekawszych miejsc położonych na gruntach zarządzanych przez LP. Zadania te realizowane są przez wytyczanie szlaków turystycznych i ścieżek – spacerowych, rowerowych, konnych, edukacyjnych, urządzenie punktów widokowych, budowę parkingów, wiat, pól biwakowych i placów do gier, wyposażenie ich w tablice informacyjne, ławki, stoły, miejsca na ognisko, kosze na śmieci itp. Ważnym elementem udostępniania turystycznego lasów jest również wytyczanie i oznakowanie dróg, po których możliwy jest ruch pojazdów silnikowych lub zaprzęgowych.

Na terenie Nadleśnictwa Barlinek wyznaczono liczne szlaki turystyczne oraz wiele obiektów infrastruktury turystycznej służących aktywnemu wypoczynkowi wśród terenów leśnych Puszczy Gorzowskiej. Obiekty turystyczne istniejące na gruntach Nadleśnictwa zostały zestawione w wykazie istniejących obiektów turystycznych poniżej.

Ważniejsze szlaki turystyczne prowadzące przez lasy Nadleśnictwa Barlinek:

- Żółty – „Do źródeł Płoni”,
- Niebieski – „Do Skalistego Jaru Libberta”,
- Zielony – „Wokół Jeziora Barlineckiego”.
- Ścieżka rowerowa – Leśnictwo Okno i Moczkowo – oddz. 63-64, 92-93, 127-129.
- Ścieżka dydaktyczna – Leśnictwo Okno – oddz. 39-47

III. Wykaz istniejących obiektów turystycznych

1. Parkingi

Miejsce postoju pojazdów Moczkowo

Opis ogólny

Położony przy szosie Barlinek – Gorzów, leśnictwo Moczkowo, oddział 135 b

Szczegóły obiektu

Miejsce jest ogrodzone, w skład jego wyposażenia wchodzi: ławo-stoły, kosze na śmieci oraz tablice informacyjne.

Nadleśnictwo:

Barlinek

| | |
|--------------|--------------------------|
| Lokalizacja: | W lesie |
| Typ: | Inne obiekty turystyczne |

2. Miejsca biwakowania

Miejsce biwakowania Krzynki nad jeziorem Wielki Pełcz

Opis ogólny

Położony nad wodami jeziora Wielki Pełcz, leśnictwo Niesporowice – oddz. 754c

Szczegóły obiektu

Na miejscu biwakowania są ławo-stoły, miejsca na ognisko, kosze na śmieci oraz tablice informacyjne. Zapewnia wymarzony odpoczynek na łonie natury.

| | |
|---------------|----------------------|
| Nadleśnictwo: | Barlinek |
| Lokalizacja: | Nad jeziorem |
| Typ: | Wiata /Pole biwakowe |

Miejsce biwakowania Okno nad jeziorem Okunie

Opis ogólny:

Położone nad jeziorem Okunie, leśnictwo Okunie, oddział 181 h

Widok na jezioro Okunie z lotu ptaka

Szczegóły obiektu

Miejsce wyposażone w: wiatę, miejsca na ognisko, kosze na śmieci, ogrodzenie oraz tablice informacyjne. Przeznaczone dla turystów spragnionych kontaktu z przyrodą

Miejsce biwakowania nad jeziorem Okunie

| | |
|---------------|----------------------|
| Nadleśnictwo: | Barlinek |
| Lokalizacja: | Nad jeziorem |
| Typ: | Wiata /Pole biwakowe |

Miejsce biwakowania Moczydło nad jeziorem Moczydelskim

Opis ogólny:

Zlokalizowane nad wodami jeziora Moczydelskiego, leśnictwo Moczydło, oddział 673 b

Miejsce biwakowania Moczydło

Szczegóły obiektu:

Na infrastrukturę składają się: ogrodzenie, ławo-stoły, wiata, WC, miejsca na ognisko, kosze na śmieci oraz tablice informacyjne.

Jezioro Moczydelskie (Sitno)

| | |
|---------------|--------------|
| Nadleśnictwo: | Barlinek |
| Lokalizacja: | Nad jeziorem |

| | |
|------|----------------------|
| Typ: | Wiata /Pole biwakowe |
|------|----------------------|

Miejsce biwakowania nad jeziorem Żydowo

Opis ogólny:

Umieszczone nad jeziorem Żydowo, leśnictwo Barlinek, oddział 673 b

Tablice dydaktyczne w miejscu biwakowania

Szczegóły obiektu:

Na wyposażeniu są ławo-stoły, wiata, miejsca na ognisko i kosze na śmieci.

| | |
|---------------|----------------------|
| Nadleśnictwo: | Barlinek |
| Lokalizacja: | Nad jeziorem |
| Typ: | Wiata /Pole biwakowe |

3.Miejsca odpoczynku

Miejsce odpoczynku Śródborów

Opis ogólny:

Położone przy trasie Barlinek – Karsko, Leśnictwo Śródborów, oddział 109 a

Pomnik przy miejscu odpoczynku Śródborów

Szczegóły obiektu:

Wyposażone jest w tablice informacyjne.

| | |
|---------------|--------------------------|
| Nadleśnictwo: | Barlinek |
| Lokalizacja: | W lesie |
| Typ: | Inne obiekty turystyczne |

Miejsce odpoczynku przy Wiacie Myśliwskiej

Opis ogólny:

Znajduje się ono w leśnictwie Moczydło, oddział 407 b

Wiata zlokalizowana w miejscu odpoczynku

Szczegóły obiektu

Na infrastrukturę składają się: wiata, ławo-stoły, miejsca na ogniska i kosze na śmieci

| | |
|---------------|--------------------------|
| Nadleśnictwo: | Barlinek |
| Lokalizacja: | W lesie |
| Typ: | Inne obiekty turystyczne |

Punkt widokowy Okunie

Opis ogólny

Zlokalizowany w pobliżu miejscowości Okunie, leśnictwo Okunie, oddział 183 h

Szczegóły obiektu

Miejsce widokowe położone przy pięknym jeziorze Okunie, możemy prowadzić tu obserwacje ptactwa wodnego i lądowego. Na wyposażenie obiektu składają się: ławo-stoły, pojemniki na śmieci oraz miejsca na ognisko.



Nadleśnictwo Barlinek

74-320 Barlinek · ul. Tunełowa 56a · tel. 095 746 65 26



Punkt widokowy Okunie

Punkt widokowy znajduje się nad Jeziorem Okunie, nad którym położona jest miejscowość o tej samej nazwie. Wieś Okunie powstała w pierwszej połowie XVII wieku. Miejscowa ludność zawsze związana była z lasem i gospodarką leśną. Z punktu widokowego rozciąga się malowniczy widok na 40 hektarowe, bardzo czyste jezioro otoczone przez urozmaicone drzewostany dąbowo-bukowo-sosnowe.

Miły gościu!

- Dbaj o czystość tego miejsca, nie zaśmiecaj go.
- Jeżeli możesz to zabierz swoje śmieci ze sobą
- Nie rozpalaj ognisk
- Nie dewastuj tutejszych urządzeń
- Nie niszczyć przyrody
- Pieski w lesie prowadź na smyczy
- Nie hałasuj! Lepiej posłuchaj szumu drzew i śpiewu ptaków.



Zostaw to miejsce czystym,
abyś z przyjemnością zatrzymał się tutaj
następnym razem

Życzymy miłego wypoczynku, dziękujemy, zapraszamy ponownie!

Folder punktu widokowego

| | |
|---------------|--------------------------|
| Nadleśnictwo: | Barlinek |
| Lokalizacja: | Nad jeziorem |
| Typ: | Inne obiekty turystyczne |

4. Ścieżki dydaktyczne i rowerowe

Szlak dębów

Opis ogólny

Ścieżka dydaktyczna znajdująca się w pobliżu miejscowości Krzynka i Okunie, leśnictwo Okno, Moczkowo

Tablice dydaktyczne na Szlaku Dębów

Szczegóły obiektu

Ścieżka o długości 10,5 km z 11 przystankami i tablicami, o tematyce przyrodniczej. Przebiega ona w wiekowym drzewostanie dębowym. Ścieżka powstała z nakładów własnych Nadleśnictwa Barlinek. Idealnie nadaje się do wędrówek pieszych jak i do jazdy rowerem.

Wiekowe dęby

| | |
|---------------|----------------|
| Nadleśnictwo: | Barlinek |
| Lokalizacja: | W lesie |
| Typ: | Lekcje w lesie |

Ścieżka Wokół Jeziora Barlineckiego

Opis ogólny:

Ścieżka dydaktyczna prowadząca Wokół Jeziora Barlineckiego, leśnictwo Barlinek, Okno, Moczkowo

Młody turysta na ścieżce Wokół Jeziora Barlineckiego

Szczegóły obiektu:

Ścieżka z przystankami (tablicami) edukacyjnymi utworzona wspólnie z Gminą Barlinek. Prowadzi brzegiem jeziora Barlineckiego wśród krajobrazu malowniczych drzewostanów. Dla zmęczonych turystów przewidziane miejsca odpoczynku

wyposażone w ławo-stoły, kosze na śmieci oraz tablice o tematyce informacyjnej i przyrodniczej. Idealnie nadaje się do wędrówek pieszych jak i do jazdy rowerem.

Turyści na Ścieżce Wokół Jeziora Barlineckiego

| | |
|---------------|----------------|
| Nadleśnictwo: | Barlinek |
| Lokalizacja: | Nad Jeziorem |
| Typ: | Lekcje w lesie |

5.Szlaki turystyczne

Do źródeł Płoni

Opis ogólny:

Szlak prowadzący przez dolinę Płoni.

Dolina Płoni wiosną

Szczegóły obiektu

Jest to szlak żółty o długości 6,5 km. Szlak prowadzi częściowo przez malowniczą dolinę płoni do jej źródeł, położonych w lasach Puszczy Barlineckiej. Atrakcją szlaku jest m.in. lipa, rosnąca dokładnie w miejscu, w którym przebiega 53 równoleżnik szerokości geograficznej północnej.

| | |
|---------------|--------------------|
| Nadleśnictwo: | Barlinek |
| Lokalizacja: | W lesie |
| Typ: | Szlaki turystyczne |

Do skalistego jaru Libberta

Opis ogólny:

Szlak prowadzący przez dolinę Płoni

Malowniczy widok na Dolinę Płoni

Szczegóły obiektu

Jest to szlak niebieski o długości 22 km. Rozpoczyna się on w Barlinku przy przystanku PKS, następnie przechodzi przez wsie Żydowo i Niepłocko, celem jest dojście do rezerwatu „Skalisty Jar Libberta”

| | |
|---------------|--------------------|
| Nadleśnictwo: | Barlinek |
| Lokalizacja: | W lesie |
| Typ: | Szlaki turystyczne |

Przez Puszcę Barlinecką

Opis ogólny

Prowadzi przez Barlinek –Krzynka - Płonno-Barlinek

Szczegóły obiektu

Jest to szlak czerwony o długości 10 km. Prowadzi nad jeziorem Barlineckim, poprzez wieś Krzynka – z imponującymi egzemplarzami buków, następnie wieś Płonno z zabytkowym kościołem i stawy rybne zlokalizowane przy rzece Płoni.

| | |
|---------------|--------------------|
| Nadleśnictwo: | Barlinek |
| Lokalizacja: | W lesie |
| Typ: | Szlaki turystyczne |

Błękitna Trasa Legend

Opis ogólny:

Obejmuje okolice Barlinka

Szczegóły obiektu:

Łączna długość szlaku to 6 km. Łączy ciekawe miejsca dydaktyczne i historyczne znajdujące się w okolicy Barlinka. Na szlaku tym usytuowane są tablice informacyjne i edukacyjne.

| | |
|---------------|--------------------|
| Nadleśnictwo: | Barlinek |
| Lokalizacja: | W lesie |
| Typ: | Szlaki turystyczne |

6.Inne

Kwatera myśliwska

Opis ogólny:

Lokalizacja – miejscowość Lipy

Domek myśliwski w Lipach

Szczegóły obiektu

Dewizówka znajduje się nad malowniczym jeziorem Lubie, jest położona w samym centrum Puszczy Barlineckiej. Ośrodek dysponuje 8 miejscami noclegowymi w pokojach 2 i 3 osobowych.

Teren wypoczynkowy przy kwaterze

| | |
|---------------|----------------|
| Nadleśnictwo: | Barlinek |
| Lokalizacja: | W lesie |
| Typ: | Baza noclegowa |

Zawody zrywkowe

Zawodnicy w pełnej gotowości .

Wędkarstwo

Nadleśnictwo Barlinek to duży, zwarty i bogaty w runo leśne kompleks leśny. Z okolicznymi jeziorami: Barlineckie, Okunie, Karskie Wielkie, które obfitują w duże ilości różnych gatunków ryb - stanowią one ogromnie atrakcyjną bazę dla wędkarzy.

Rybka bierze czy nie bierze?

Izba dydaktyczna

Opis ogólny

Lokalizacja – w pobliżu miejscowości Moczydło

Szczegóły obiektu

Izba dydaktyczna znajduje się na terenie szkółki leśnej Nadleśnictwa Barlinek. Uczestnicy zajęć, które są w niej organizowane zdobywają wiedzę przyrodniczą i zapoznają się z historią polskiego leśnictwa.

Zajęcia prowadzone w izbie dydaktycznej

| | |
|---------------|----------------|
| Nadleśnictwo: | Barlinek |
| Lokalizacja: | W lesie |
| Typ: | Lekcje w lesie |

IV. Plany zagospodarowania turystyczno - rekreacyjnego na lata 2013 – 2017

Planowane przedsięwzięcia w zakresie rekreacji i turystyki na najbliższe 5- lecie to:

- utworzenie ścieżki spacerowej wokół Jeziora Parzeńsko wraz z okolicznymi atrakcjami – do 2017 r.
- przedłużenie „Szlaku Dębów” o kolejny etap spacerowy do ul. Sportowej – do 2016r,
- utworzenie szlaku turystyczno dydaktycznego „Szlakiem Młynów” – 2014 r.
- modernizacja i wyposażenie miejsca postoju pojazdów w L-ctwie Moczko 2016r,
- sukcesywne zagospodarowanie istniejących ścieżek rowerowych i pieszych poprzez oznaczenie tabliczkami informacyjnymi ciekawostek flory i fauny Nadleśnictwa , doposażenie w urządzenia turystyczne tj. ławki, stoły, zadaszenia itp.
- dalsze zagospodarowywanie sali edukacyjnej w L-ctwie Okunie (szkółka leśna) – do końca 2017,
- zaprojektowanie i wydanie folderu „Szlakiem Młynów”,
- kontynuacja corocznego udziału w organizacji konkursów ekologicznych w szkołach między innymi podczas obchodów dni związanych z lasami.
- remont bieżący i uzupełnienie istniejącej infrastruktury turystycznej,
- wymiana i zakup nowych tablic informacyjnych przy obiektach turystycznych.
- naprawa urządzeń turystycznych w miejscach biwakowych
- naprawa ścieżki „Wokół Jeziora Barlineckiego” 2014 r.

V. Partycypacja w kosztach - współpraca z lokalnymi samorządami, organizacjami i instytucjami w dziedzinie turystyki.

Całość planowanych zamierzeń na niwie rekreacji, turystyki i edukacji Nadleśnictwo będzie mogło zrealizować przy ścisłej współpracy z lokalnymi instytucjami, samorządami, a nawet z osobami fizycznymi.

Cała działalność turystyczno – rekreacyjna nadleśnictwa będzie oparta na zasadach zgodnej:

- 1) współpracy z Urzędem Miasta i Gminy w Barlinku – poprzez systematyczny zbiór śmieci na ścieżce dydaktycznych leżących na terenie gminy,
- 2) sołectwo w wsi Parzeńsko – systematyczne porządkowanie terenu wokół jeziora,

- 3) reklama m.in. zagospodarowania turystycznego Nadleśnictwie Barlinek w lokalnej gazecie „Echa Barlinka”, „Barliniak” Internet: e-Barlinek, Barlinek 24, „Gazeta Lubuska”
- 4) współpraca z PZW prowadzącymi działalność na jeziorach śródleśnych - koordynacja prac dotyczących uprzątnięcia śmieci przy brzegach jezior Barlineckie, Okunie, Karskie Wielkie, oraz innych mniejszych jezior,
- 5) współpraca z lokalnymi szkołami – organizowanie akcji sprzątania dróg leśnych przez młodzież ze szkół gimnazjalnych i ponad gimnazjalnych
- 6) spotkania z Burmistrzem UMiG Barinka, UG Nowogródek Pom. celem przedstawienia osiągnięć z zakresu zagospodarowania turystycznego na terenie nadleśnictwa oraz ustalenia możliwości uzyskania środków finansowych,
- 7) współpraca z lokalnymi klubami przyrodników znajdującymi się w szkołach,
- 8) współpraca z zarządami dróg publicznych, przebiegających przez lasy poprzez wykaszanie traw wraz z uprzątnięciem śmieci
- 9) kierowanie do prac bezrobotnych i pracowników interwencyjnych z Powiatowego Urzędu Pracy.
- 10) pomoc w organizacji wydarzeń turystycznych umożliwiających przyciągnięcie turystów z innych regionów i turystów zagranicznych;

Na koniec należy zaznaczyć, że na razie w lasach Nadleśnictwa Barlinek nie odczuwa się negatywnych skutków ruchu turystycznego i rekreacji poza zaśmiecaniem terenów przy wyznaczonych miejscach postoju i miejscach biwakowania, głównie w obrębie Miasta Barlinka oraz tras drogowych przebiegających przez teren nadleśnictwa.

Sporządził: Specjalista Służby Leśnej Mirosław Czarnecki




Oplaty za korzystanie z miejsc biwakowania w Nadleśnictwie Barlinek w 2016 roku *.

1. Za pobyt 1 osoby 2 zł/dobę
2. Za rozbicie namiotu..... 6 zł/dobę
3. Młodzież szkolna i akademicka 50% stawki
4. Zorganizowane grupy młodzieży szkolnej bez względu
na ilość dni, namiotów (powyżej 20 osób).....75 zł/dobę
5. Zorganizowanie festynu dla dorosłych 400 zł

6. Nie pobiera się opłat od:

- pracowników ALP
- dzieci do lat 7

*** Oplaty są pobierane przez Straż Leśną lub odgórnie w kasie
Nadleśnictwa Barlinek od poniedziałku do piątku
w godz. 7.30 – 14.30**


NADLEŚNICZYY
Nadleśnictwa Barlinek
dr inż. Sławomir Gibert



Barlinek, dnia 24.05.2016

Znak sprawy: ZG.715.6.2016.ZGo
(elektronicznie)

Barlinecki Ośrodek Kultury
ul. Podwale 9
74 – 320 Barlinek

Plan imprez turystycznych w roku 2016 organizowanych przez Nadleśnictwo oraz wspólnie z CIT Barlinek

| Nadleśnictwo | Lokalizacja | Obiekt, wydarzenie, charakterystyczny punkt | Opis |
|--------------|--------------------|---|---|
| Barlinek | Teren Nadleśnictwa | „Mikołajkowy Rajd Nordic Walking” trasa zlokalizowana przy jeziorze Barlineckim | Trasa około 5 km w okolicach miasta Barlinek, impreza typowo Mikołajkowa bez rywalizacji. |
| Barlinek | Teren Nadleśnictwa | „Jesienny Rajd Nordic Walking Wielkie Grzybobranie” trasy przy Barlinku | Trasy po około 6 km, impreza sportowo-edukacyjna. Rywalizacja sportowa wraz z grzybobraniem i prelekcjami prowadzonymi przez edukatorów Nadleśnictwa. |
| Barlinek | Teren Nadleśnictwa | Mistrzostwa Polski Nordic Walking | Impreza wpisana w kalendarium imprez ogólnokrajowych |

Nadleśnictwo Barlinek przesyła w załącznikach Decyzję Nadleśniczego w sprawie opłat za korzystanie z miejsc biwakowych oraz Koncepcję turystyczną Nadleśnictwa Barlinek na lata 2013 – 2017.

W sezonie turystycznym 2016r. Nadleśnictwo Barlinek udostępnia podobnie jak w latach ubiegłych 4 miejsca biwakowania, 1 punkt widokowy, „Domek myśliwski” w lipach, salki edukacyjne w szkółce Moczydło oraz wszystkie szlaki piesze i rowerowe.

Szczegółowy opis obiektów w załączniku „Koncepcja turystyczna Nadleśnictwa Barlinek”

NADLEŚNICZY
Nadleśnictwa Barlinek
dr inż. Sławomir Głębicki