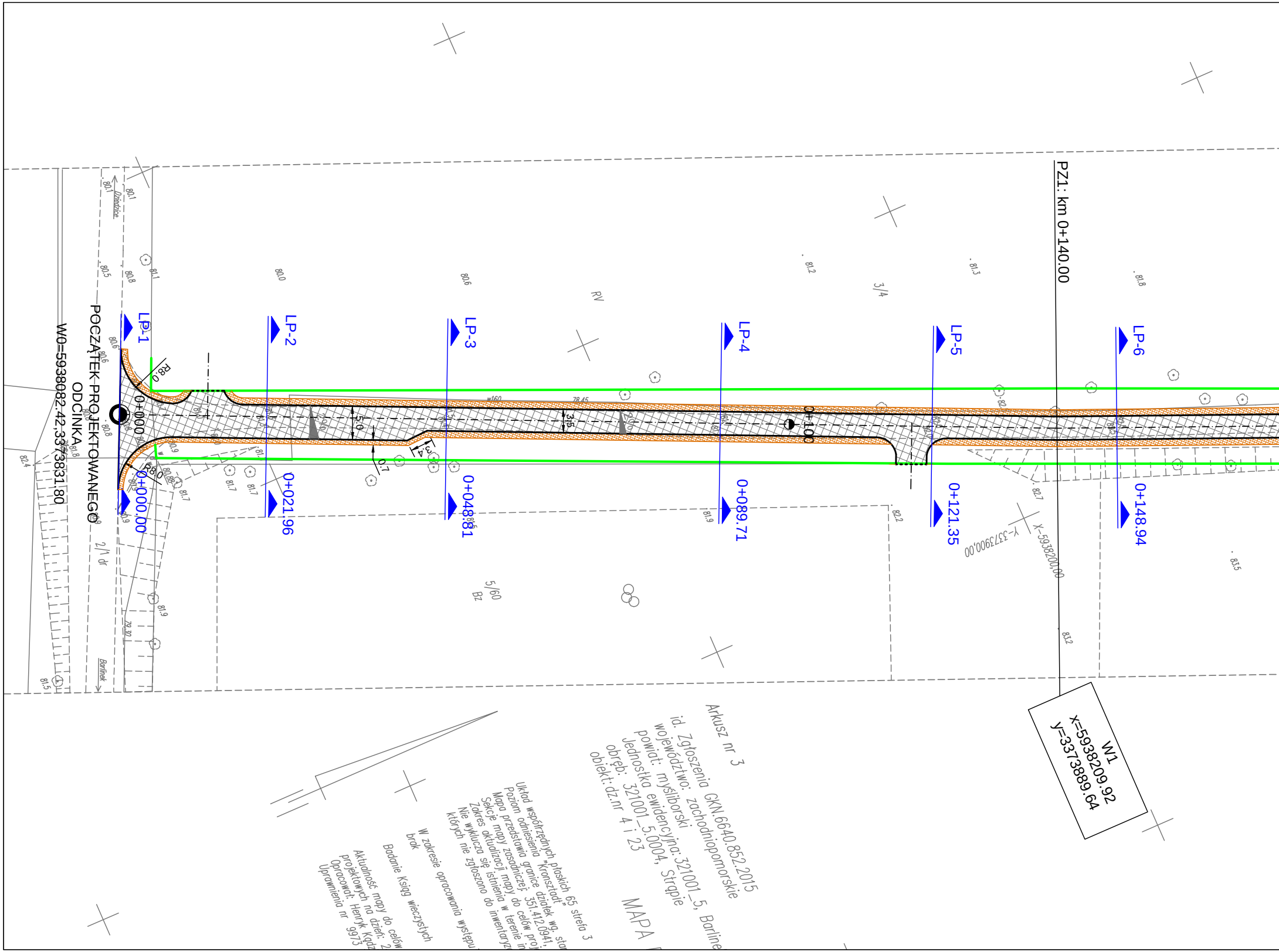
PZ1: km 0+140.00
POCZĄTEK PROJEKTOWANEGO ODCINKA
W0=5938082.42,3373831.80
LP-1
LP-2
LP-3
LP-4
LP-5
LP-6
0+000.00
0+021.96
0+048.81
0+089.71
0+121.35
0+148.94
0+000
0+100
R8.0
R8.0
5.0
3.5
3.4
0.7
RV
3/4
5/60
Bz
2/1 dr
Dziedzice
Barlinek
X=5938200.00
Y=3373900.00
W1
x=5938209.92
y=3373889.64
Arkusz nr 3
id. Zgłoszenia GKN.6640.852.2015
województwo: zachodniopomorskie
powiat: myśliborski
Jednostka ewidencyjna: 321001_5, Barline
obręb: 321001_5.0004, Strąpie
obiekt: dz.nr 4 i 23
MAPA
Układ współrzędnych płaskich 65 strefa 3
Poziom odniesienia "Kronsztadt"
Mapa przedstawia granice działek wg. stan
Sekcje mapy zasadniczej: 351.412.0941,
Zakres aktualizacji mapy do celów proj
Nie wyklucza się istnienia w terenie in
których nie zgłoszono do inwentaryz
W zakresie opracowania występu
brak
Badanie Ksiąg wieczystych
Aktualność mapy do celów
projektowych na dzień: 2
Opracował: Henryk Kądz
Uprawnienia nr 9973

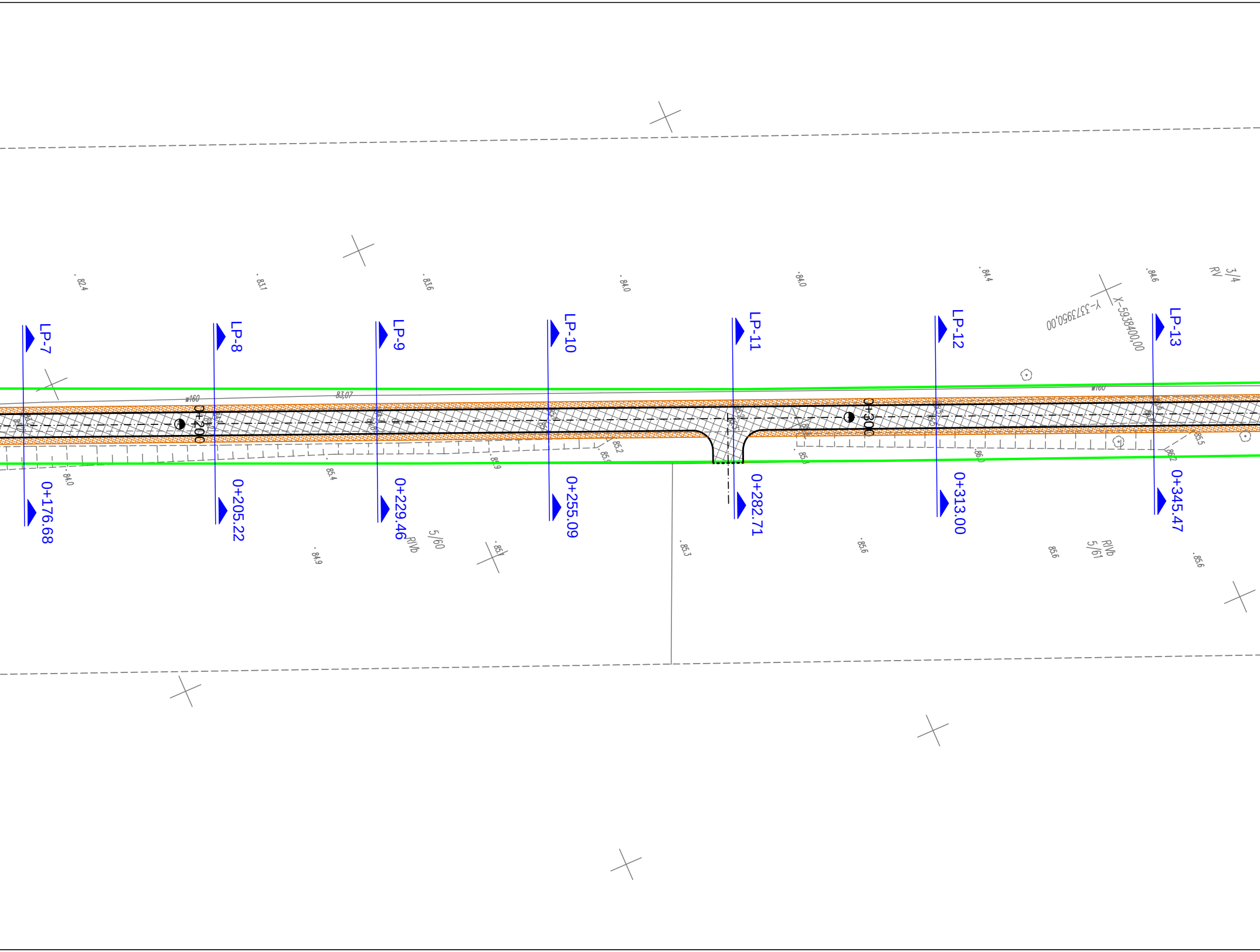

82.4
83.1
83.6
84.0
84.0
84.4
84.6
RV
3/4
Y-3373950,00
X-593400,00
LP-7
LP-8
LP-9
LP-10
LP-11
LP-12
LP-13
w160
83.07
0+200
0+300
84.0
85.4
85.9
85.2
85.5
86.2
0+176.68
0+205.22
0+229.46
0+255.09
0+282.71
0+313.00
0+345.47
RVb
5/60
RVb
5/61
84.9
85.1
85.3
85.6
85.6
85.6

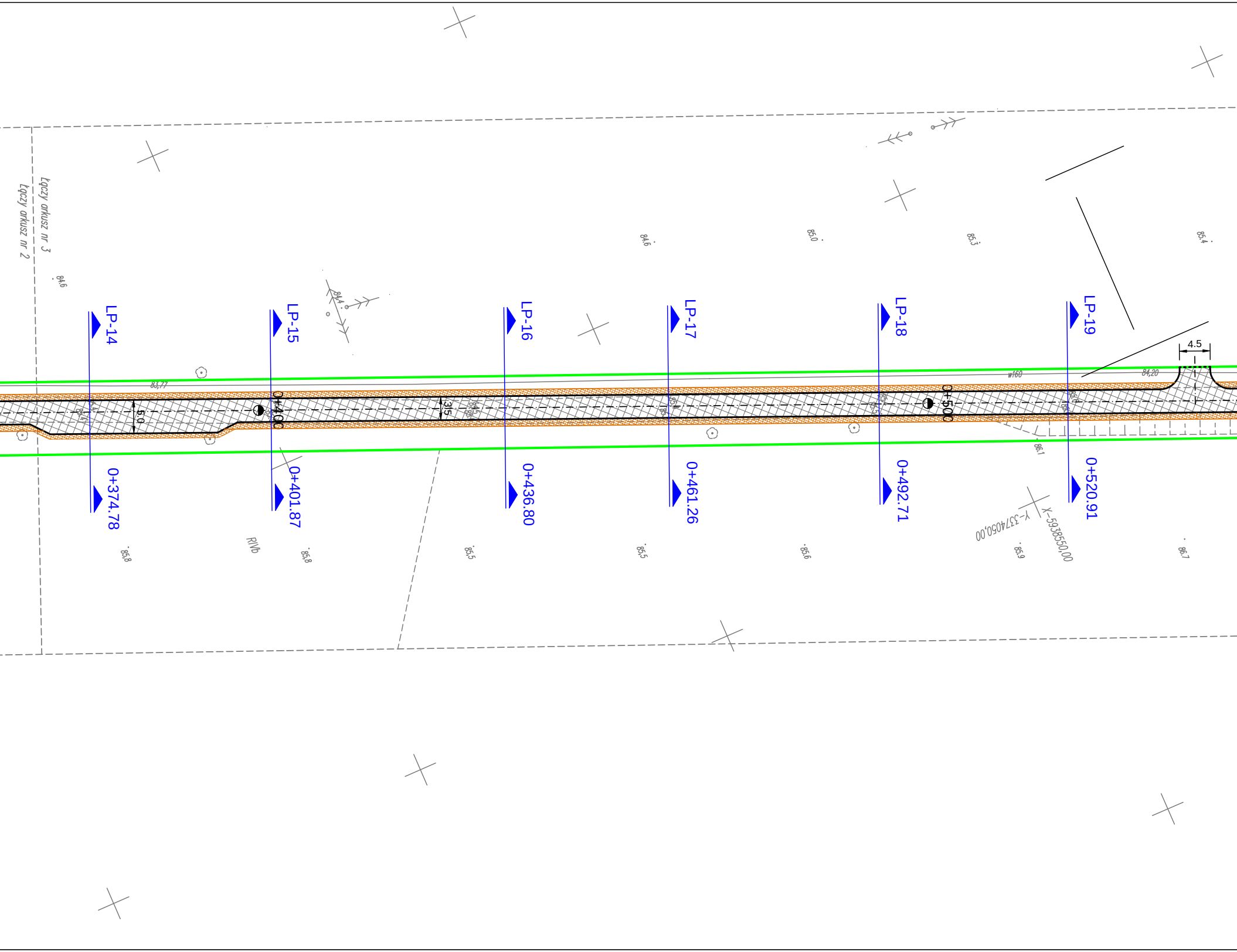
Łączy arkusz nr 3
Łączy arkusz nr 2
84.6
84.4
84.6
85.0
85.3
85.4
LP-14
LP-15
LP-16
LP-17
LP-18
LP-19
4.5
83,77
w160
84,20
5.0
3.5
0+400
0+500
0+374.78
0+401.87
0+436.80
0+461.26
0+492.71
0+520.91
86.1
Y-5374050,00
X-5938550,00
RIVb
85.8
85.8
85.5
85.5
85.6
85.9
86.7

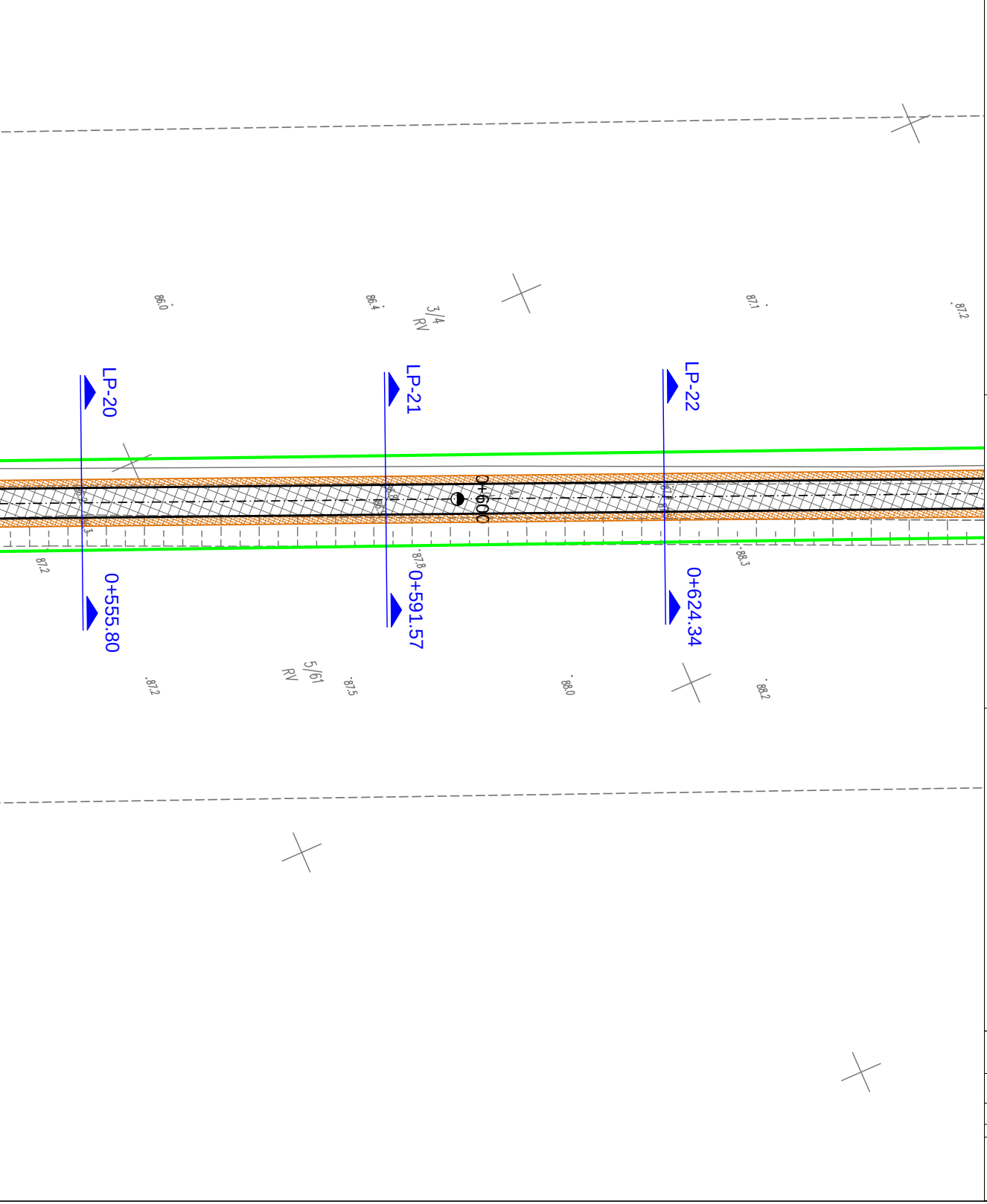
86.0
86.4
3/4
RV
87.1
87.2
LP-20
LP-21
LP-22
0+600
87.2
87.8
88.3
0+555.80
0+591.57
0+624.34
.87.2
5/61
RV
87.5
88.0
88.2

LEGENDA

OZNACZENIA SYMBOLI

━	Granica pasa drogowego
-·-	Oś drogi - odcinek objęty projektem
—	Krawędź drogi
┈	Opornik betonowy 12x25cm

OZNACZENIA NAWIERZCHNI

▩	Projektowana nawierzchnia bitumiczna
▨	Projektowana nawierzchnia pobocza utwardzona tłuczniem

DANE TECHNICZNE

Klasa drogi	L
Dopuszczalny nacisk na oś	100kN
Prędkość projektowa	30 km/h
Kategoria ruchu	KR1
Szerokość jezdni	3,5m
Szerokość poboczy	1,0m
Szerokość - mijanki	5,0m
Szerokość pasa drogowego	zmienna
Nawierzchnia drogi	AC11S

Projekt: **Przebudowa dróg w gminie Barlinek - wieś Nowa Dziedzina**

Tytuł opracowania: Projekt zagospodarowania terenu

Data opracowania: 11/2015 Rys. nr: 2.1 Skala: 1:500

Branża	Zespół projektowy	Imię i nazwisko	nr uprawnień	podpis
drogowa	Opracował	M. Piotrowski	————	
	Projektował	L. MATUSIEWICZ	21/Gd/2002	