












Projekt zagospodarowania terenu
skala 1:500
Arkusz 2/4








LEGENDA:

-  – granice działek
-  – numery działek
-  – krawężniki betonowe wysokie 15/30cm
-  – krawężniki betonowe obniżone 15/22cm
-  – opornik betonowy 12/25cm
-  – obrzeże betonowe 8/30cm
-  – jezdnia z kostki betonowej
-  – chodnik z kostki betonowej
-  – zjazdy z kostki betonowej

Oświetlenie

-  – projektowane latarnie
 – projektowany kabel zasilający oświetlenie uliczne

Sieci sanitarne

-  – sieć kanalizacji deszczowej
 – sieć kanalizacji sanitarnej
 – sieć wodociągowa
 – studnie betonowe Ø1000mm
 – studnie istniejące
 – wpusty deszczowe
 – hydrant HP80

**PRZĘDSIĘBIORSTWO PROJEKTOWO-USŁUGOWE
SYSTEM A**
Antoni Przybylski
66-400 Gorzów Wlkp.; ul. Saperów 3
tel. 604 468 001; e-mail: sabrata@o2.pl

Uzbrojenie terenu na osiedlu Górny Taras w Barlinku		SKALA: 1: 500	
		NR RYS:	
		STADIUM: PB	
		BRANŻA: drogowa sanitarna elektryczna	
TREŚĆ: Projekt zagospodarowania terenu		DATA: 07.2017	
AUTORZY OPRACOWANIA:		NR UPR.	SPECJ. UPR.
PROJEKTANT:	mgr inż. ANTONI IGNACY PRZYBYLSKI	LBS/0024/PWOD/14	DROGOWA
PROJEKTANT:	mgr inż. RENATA KAZIMIERCZAK	WKP/0150/POOS/13	SANITARNA
PROJEKTANT:	mgr inż. ZBIGNIEW CIEŚŁA	147/87/Gw	INST. – INŻ.