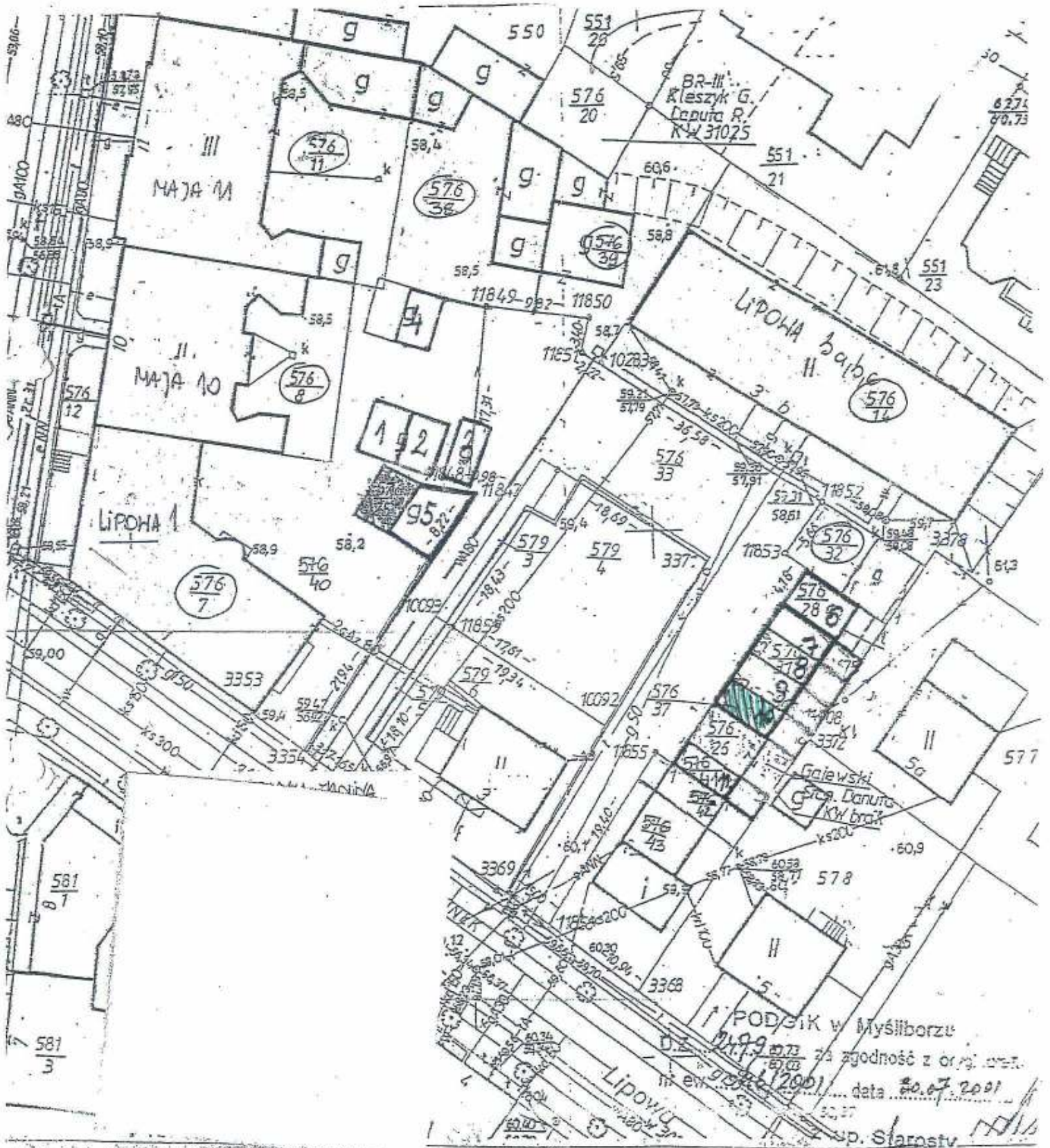
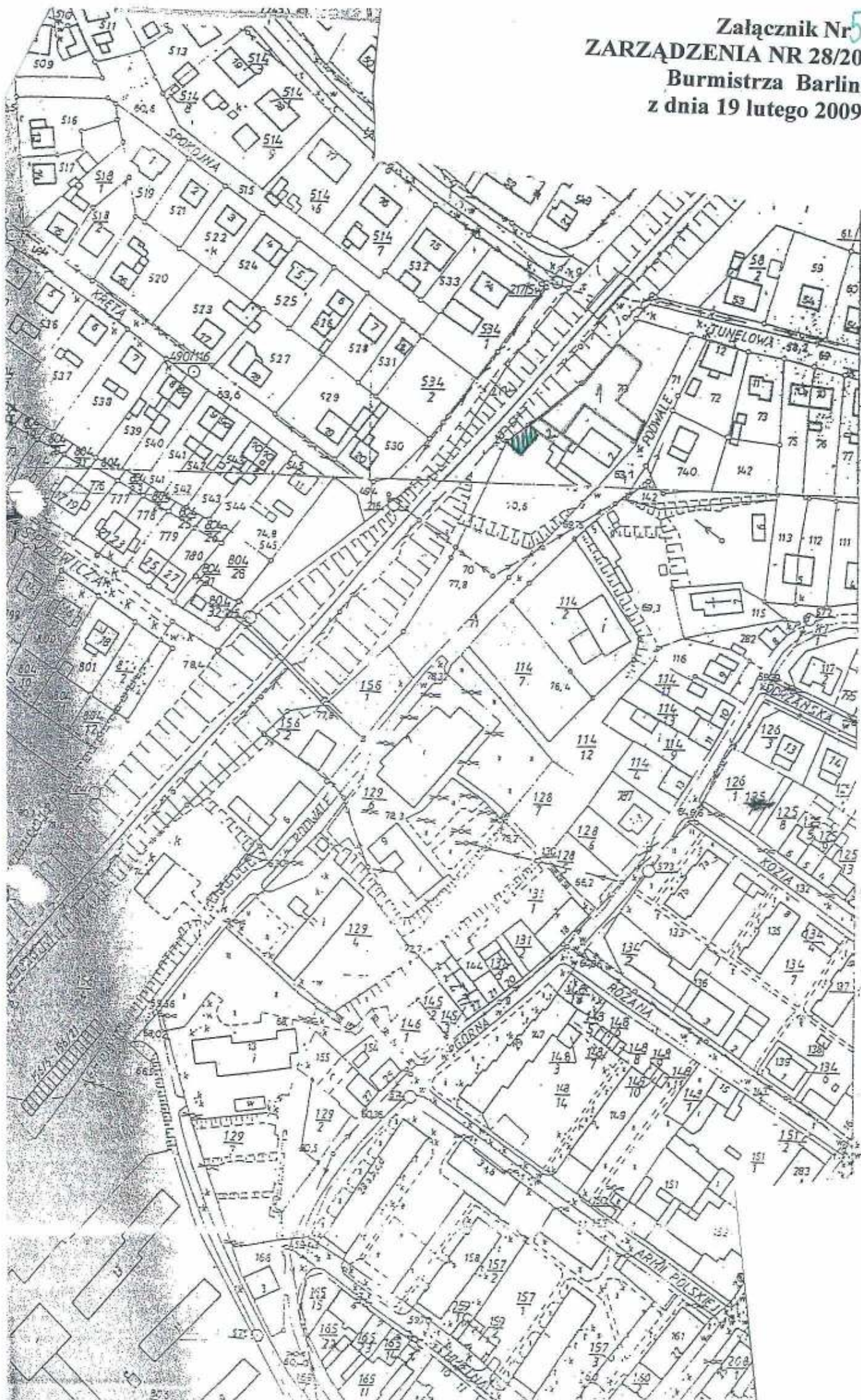


Załącznik Nr 3 do
ZARZĄDZENIA NR 28/2009
Burmistrza Barlinka
z dnia 19 lutego 2009 r.

Załącznik Nr 4 do
ZADZENIA NR 28/2009
Burmistrza Barlinka
z dnia 19 lutego 2009 r.



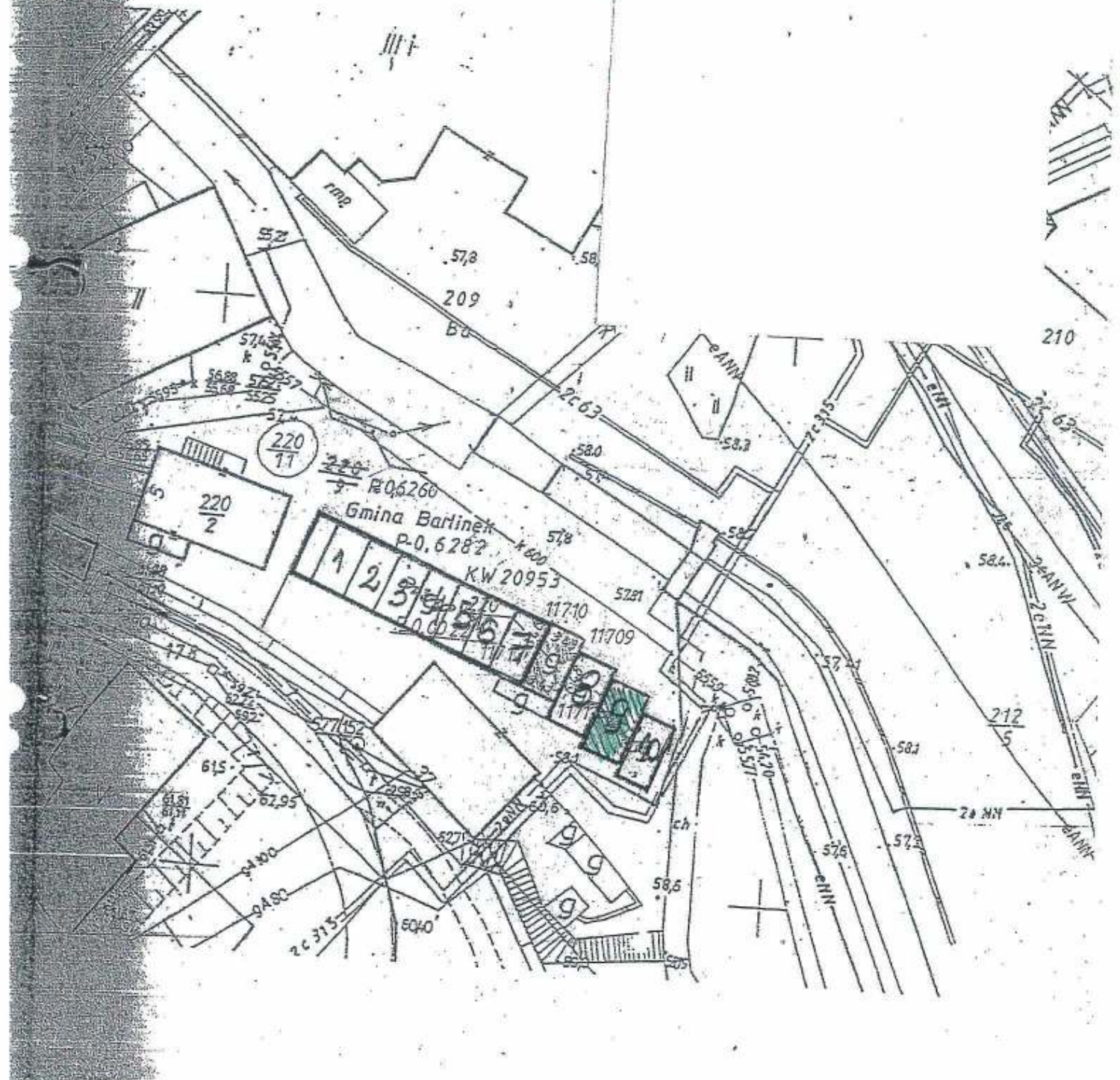
Załącznik Nr 5 do
ZARZĄDZENIA NR 28/2009
Burmistrza Barlinka
z dnia 19 lutego 2009 r.



Załącznik Nr 6 do
ZARZĄDZENIA NR 28/2009
Burmistrza Barlinka
z dnia 19 lutego 2009 r.

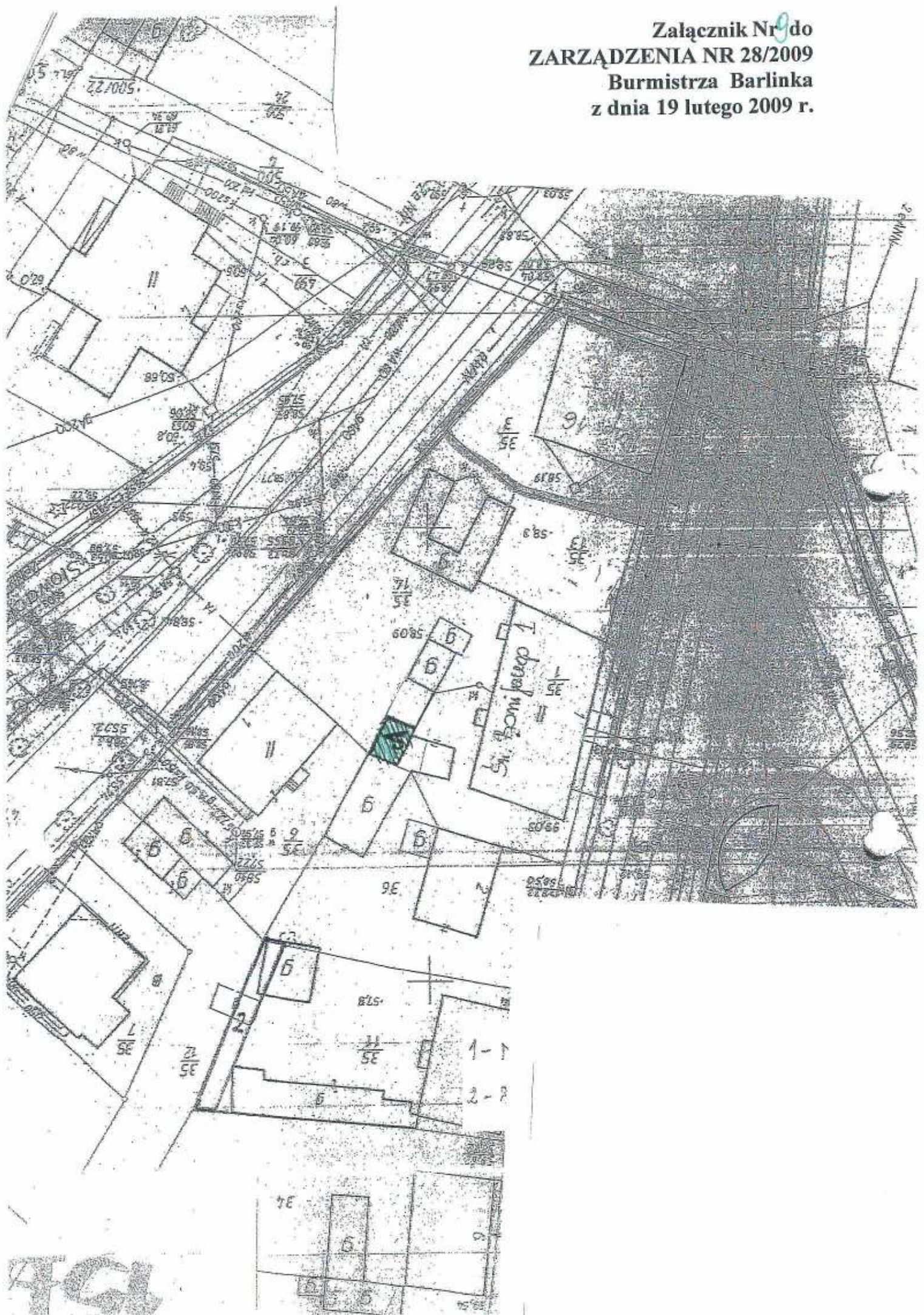
**Załącznik Nr 6 do
ZARZĄDZENIA NR 28/2009
Burmistrza Barlinka
z dnia 19 lutego 2009 r.**

Załącznik Nr 7 do
ZARZĄDZENIA NR 28/2009
Burmistrza Barlinka
z dnia 19 lutego 2009 r.

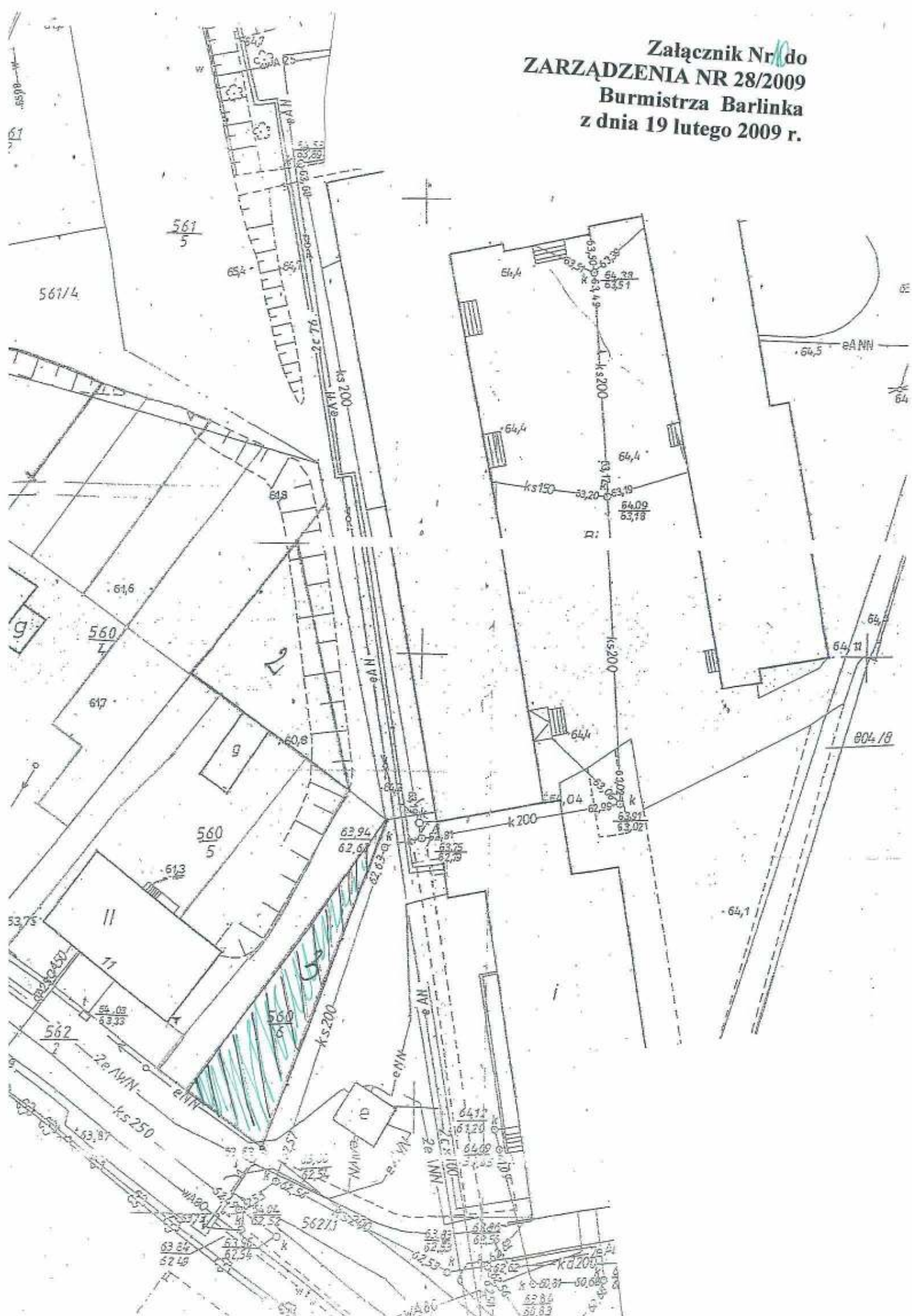


ing. Barth Kucharski

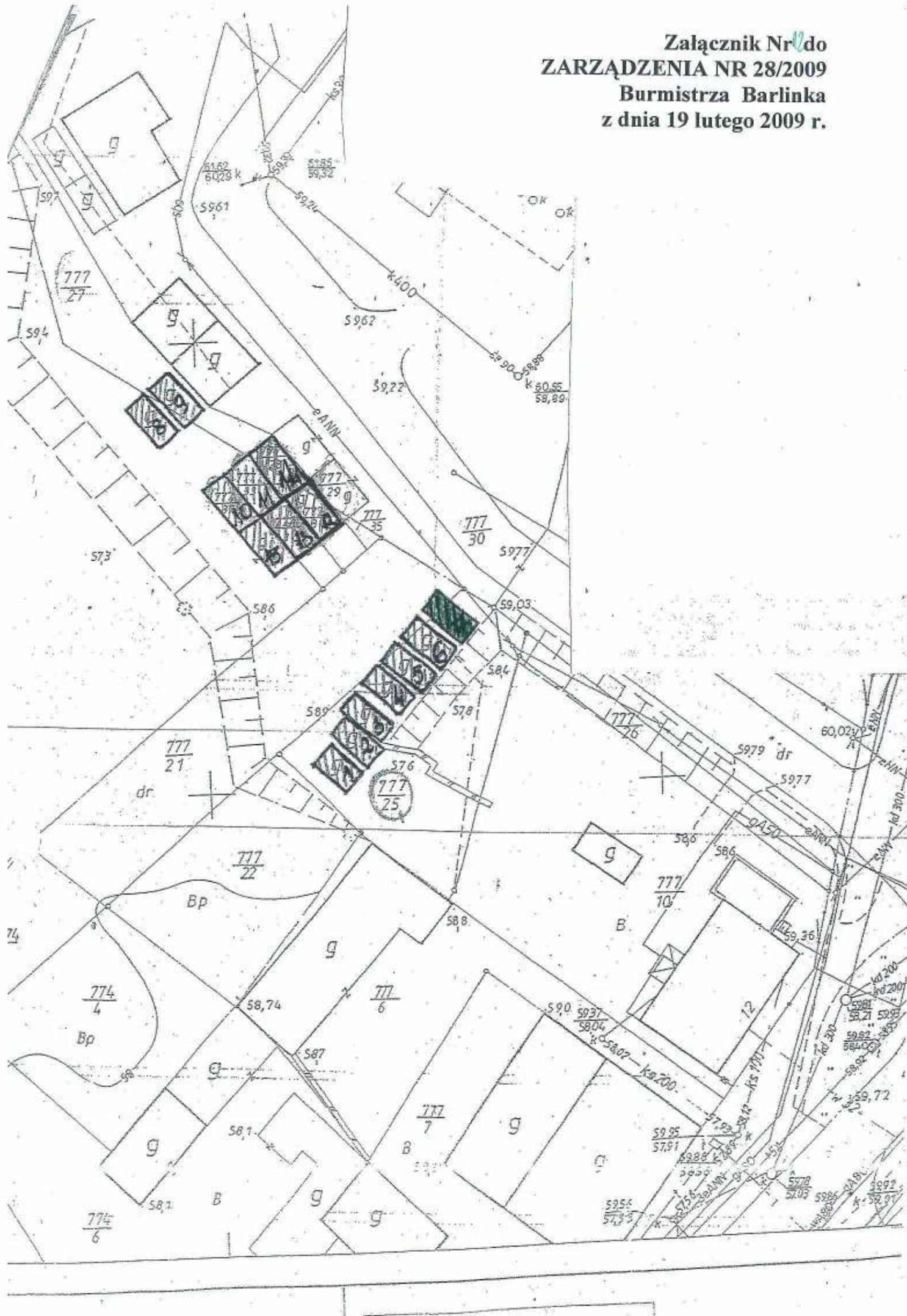
Załącznik Nr 9 do
ZARZĄDZENIA NR 28/2009
Burmistrza Barlinka
z dnia 19 lutego 2009 r.

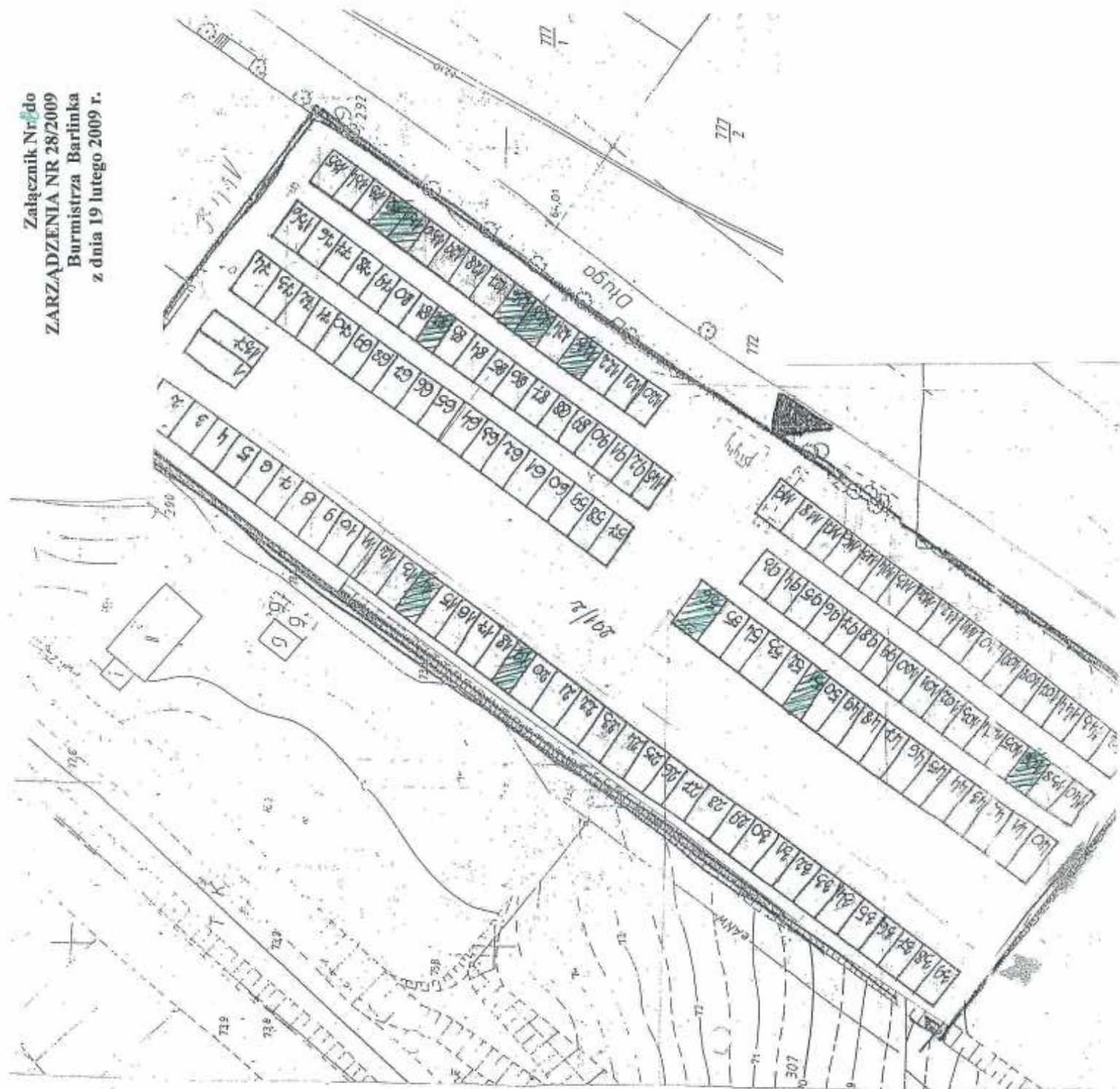


Załącznik Nr 1 do
ZARZĄDZENIA NR 28/2009
 Burmistrza Barlinka
 z dnia 19 lutego 2009 r.

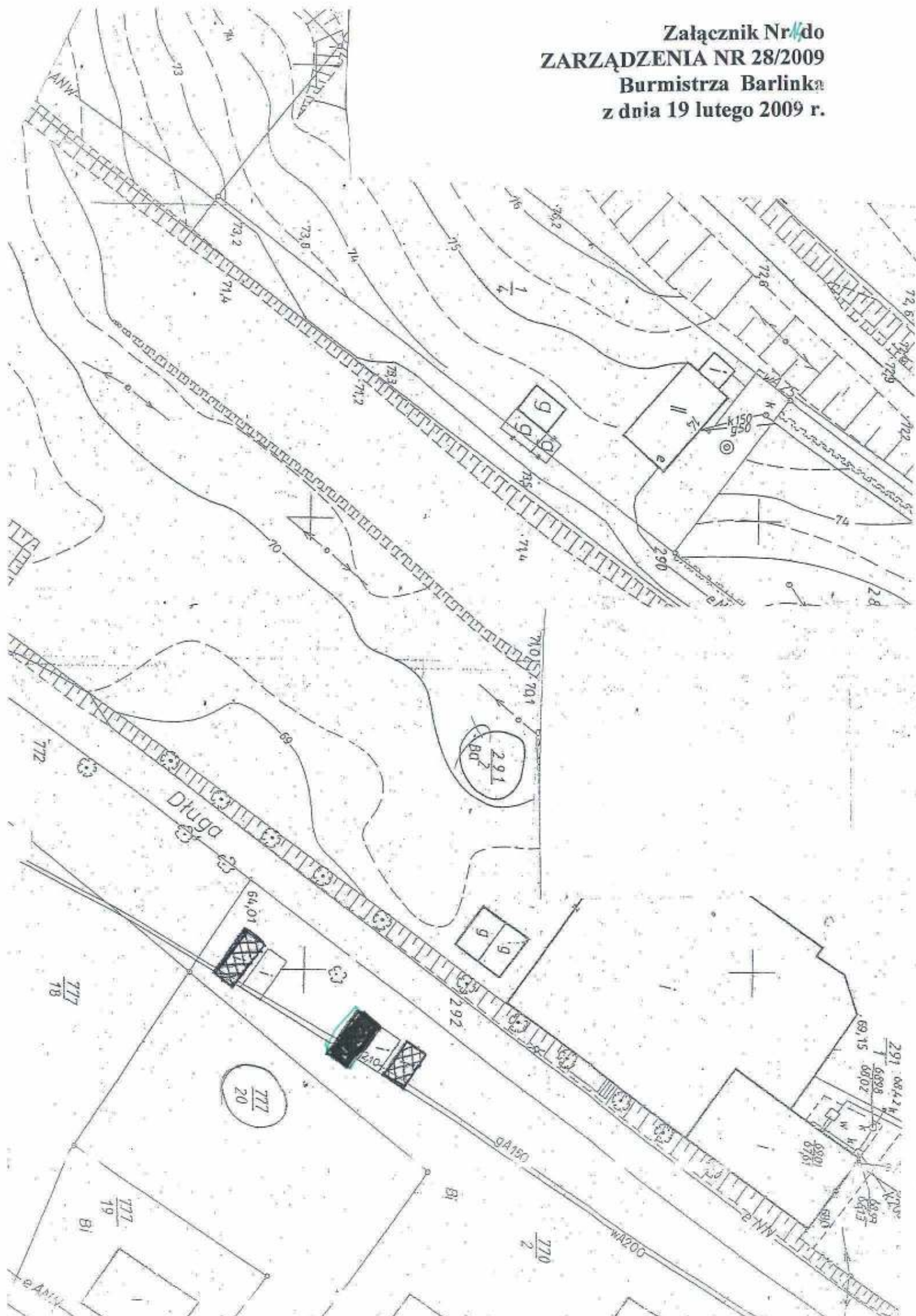


Załącznik Nr 12 do
ZARZĄDZENIA NR 28/2009
Burmistrza Barlinka
z dnia 19 lutego 2009 r.





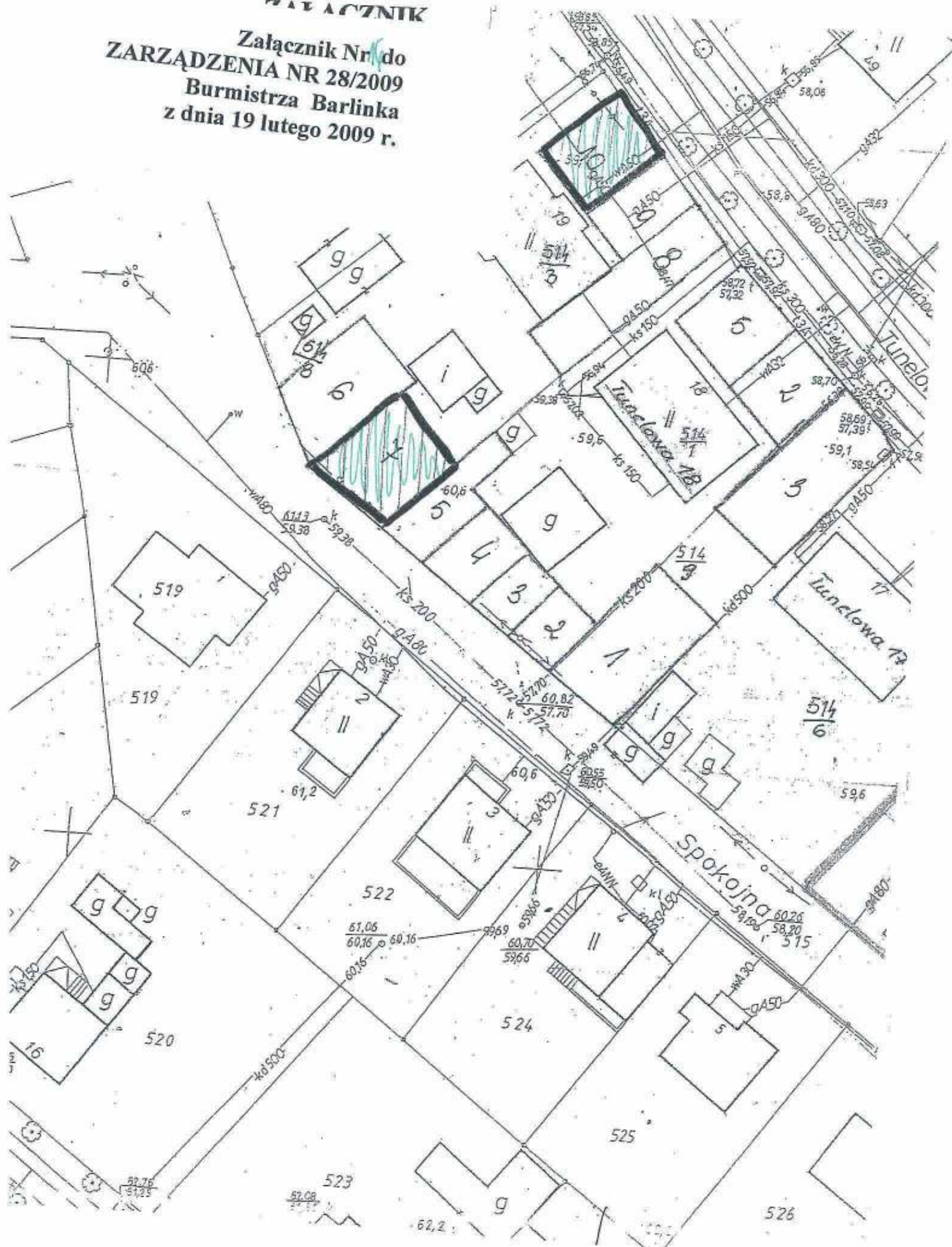
Załącznik Nr 4 do
ZARZĄDZENIA NR 28/2009
Burmistrza Barlinki
z dnia 19 lutego 2009 r.



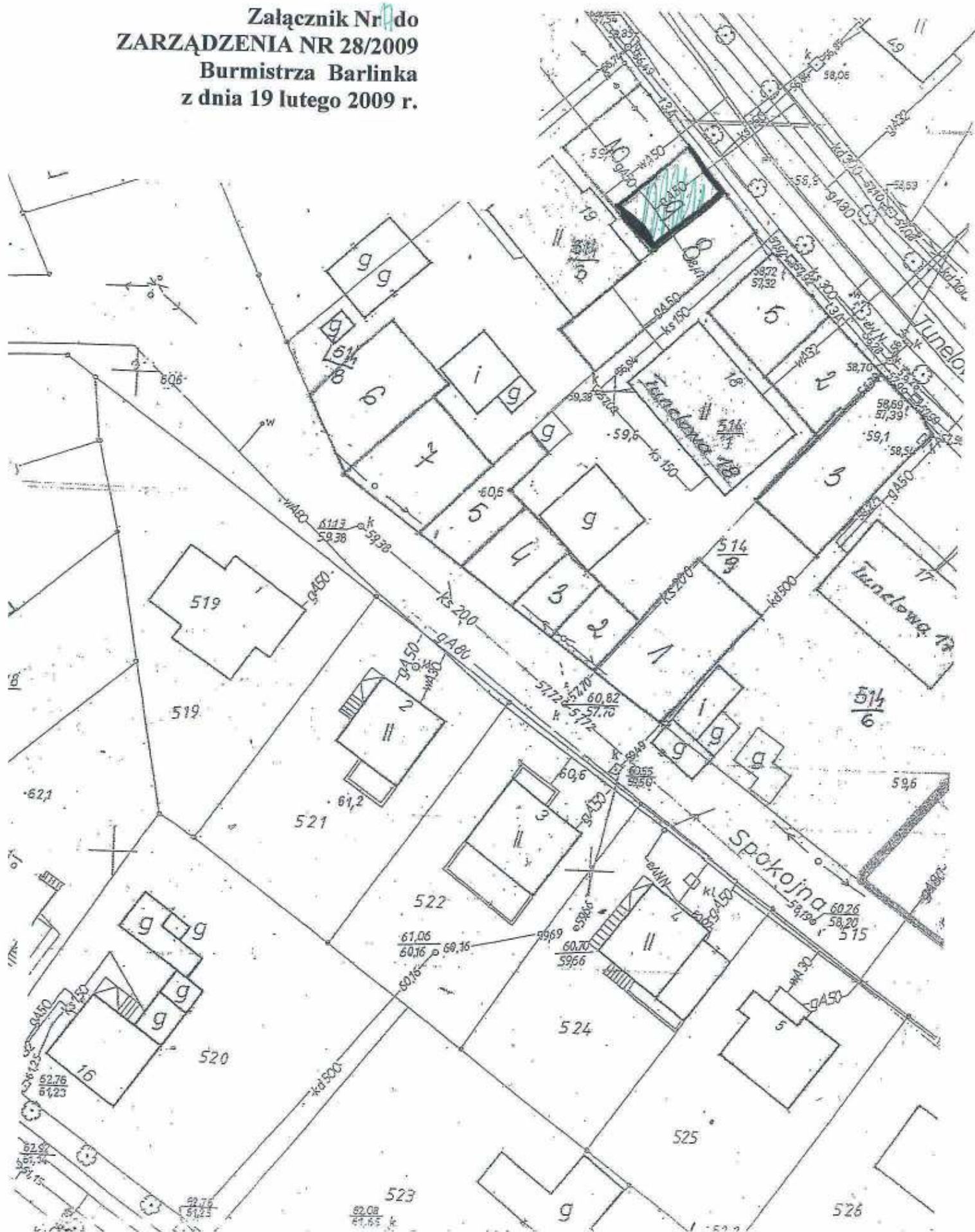
Załącznik Nr 1 do
ZARZĄDZENIA NR 28/2009
Burmistrza Barlinka
z dnia 19 lutego 2009 r.

z dnia 19 lutego 2009 r.

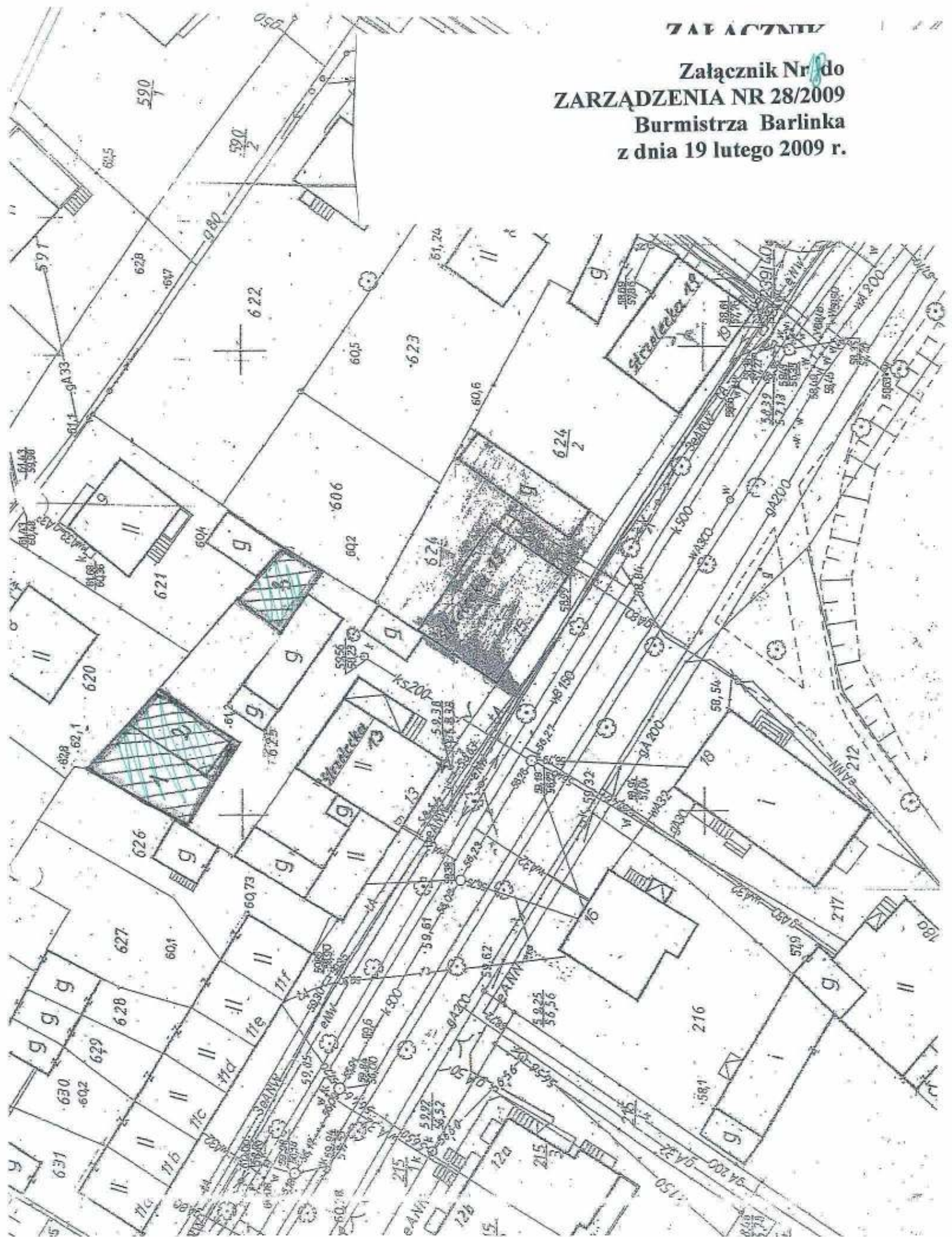
Załącznik Nr 1 do
ZARZĄDZENIA NR 28/2009
Burmistrza Barlinka
z dnia 19 lutego 2009 r.



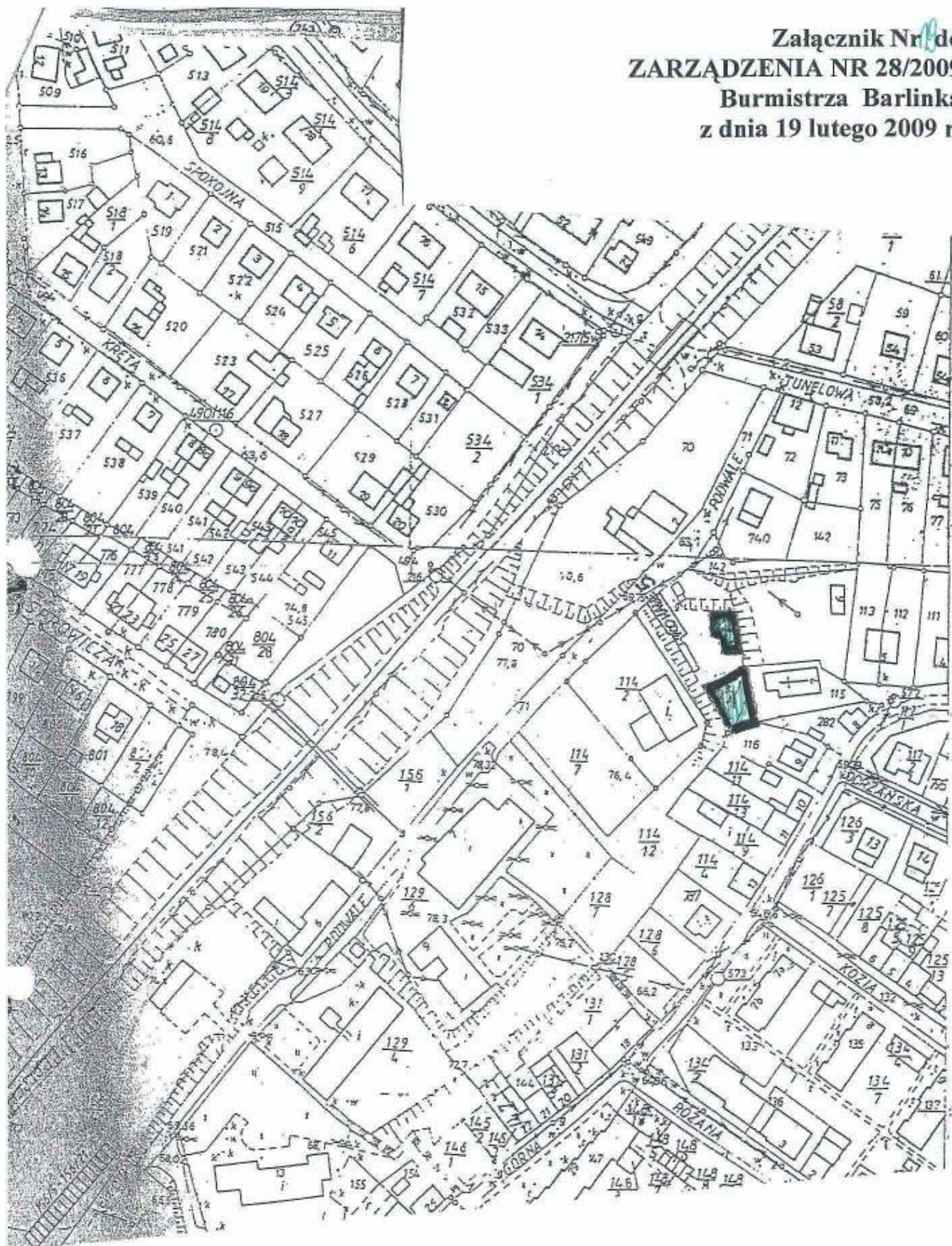
Załącznik Nr 1 do
ZARZĄDZENIA NR 28/2009
Burmistrza Barlinka
z dnia 19 lutego 2009 r.



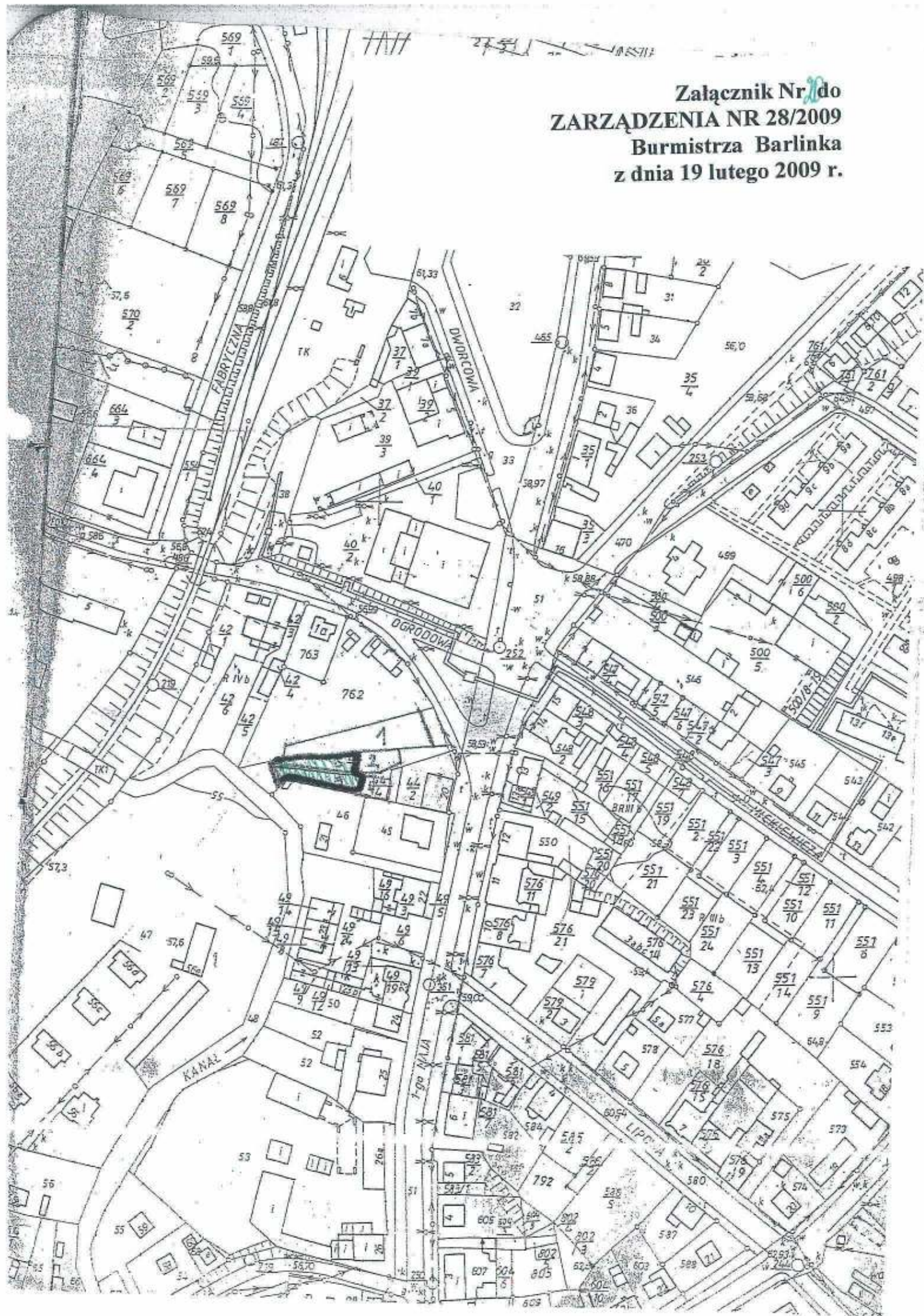
**Burmistrza Barlinka
z dnia 19 lutego 2009 r.**



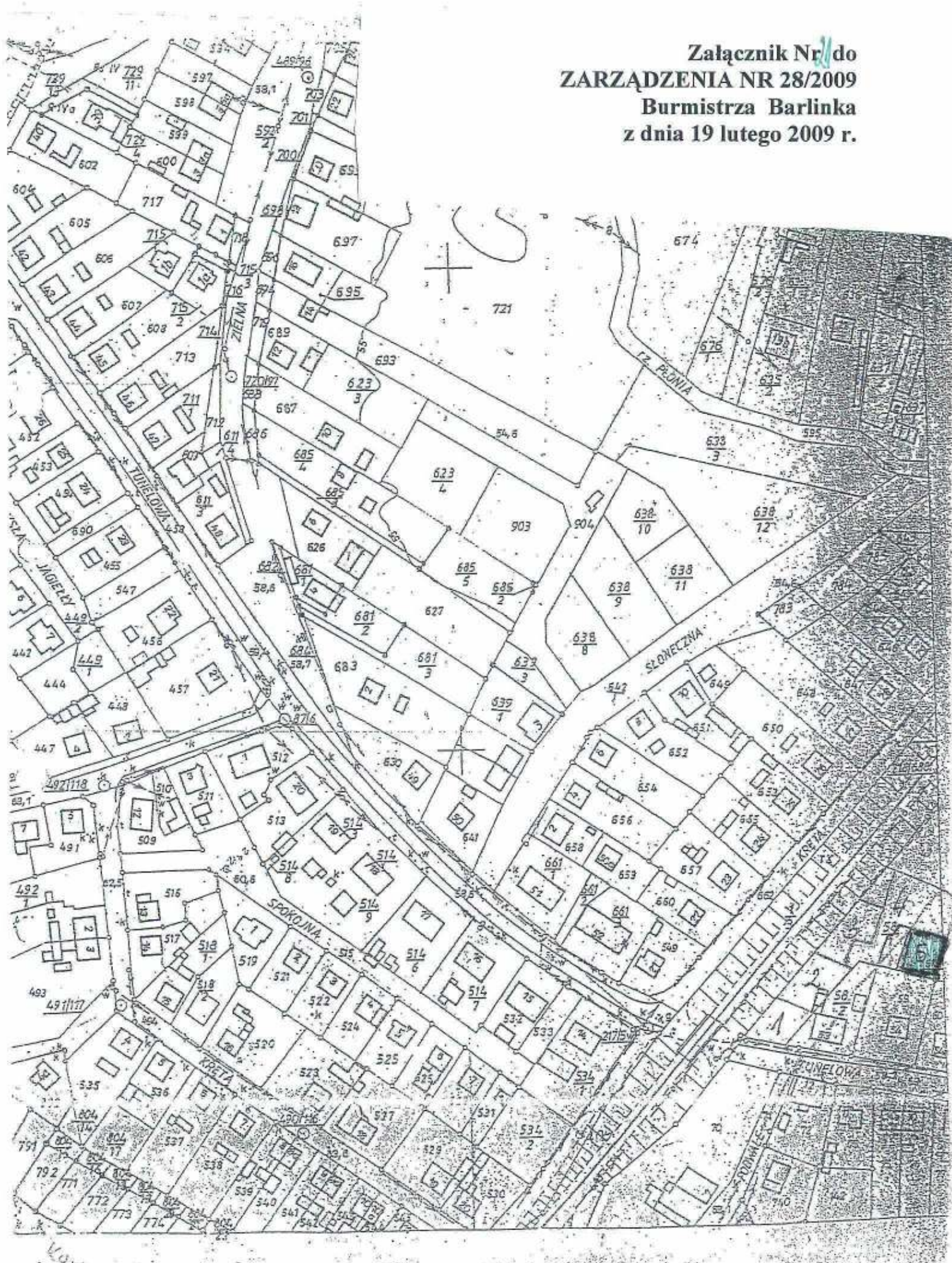
Załącznik Nr 1 do
ZARZĄDZENIA NR 28/2009
Burmistrza Barlinka
z dnia 19 lutego 2009 r.



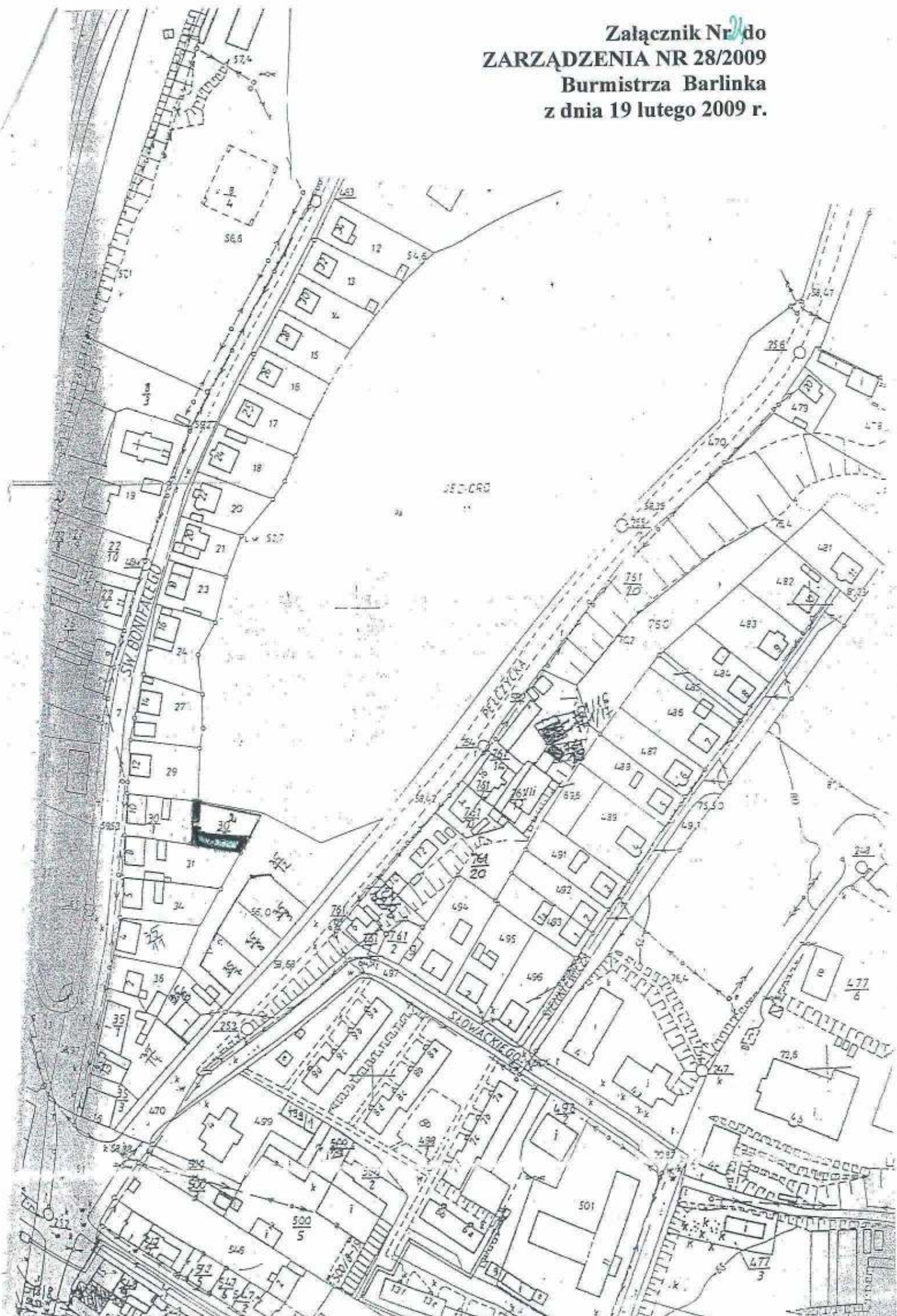
Załącznik Nr 1 do
ZARZĄDZENIA NR 28/2009
Burmistrza Barlinka
z dnia 19 lutego 2009 r.



Załącznik Nr 1 do
ZARZĄDZENIA NR 28/2009
Burmistrza Barlinka
z dnia 19 lutego 2009 r.



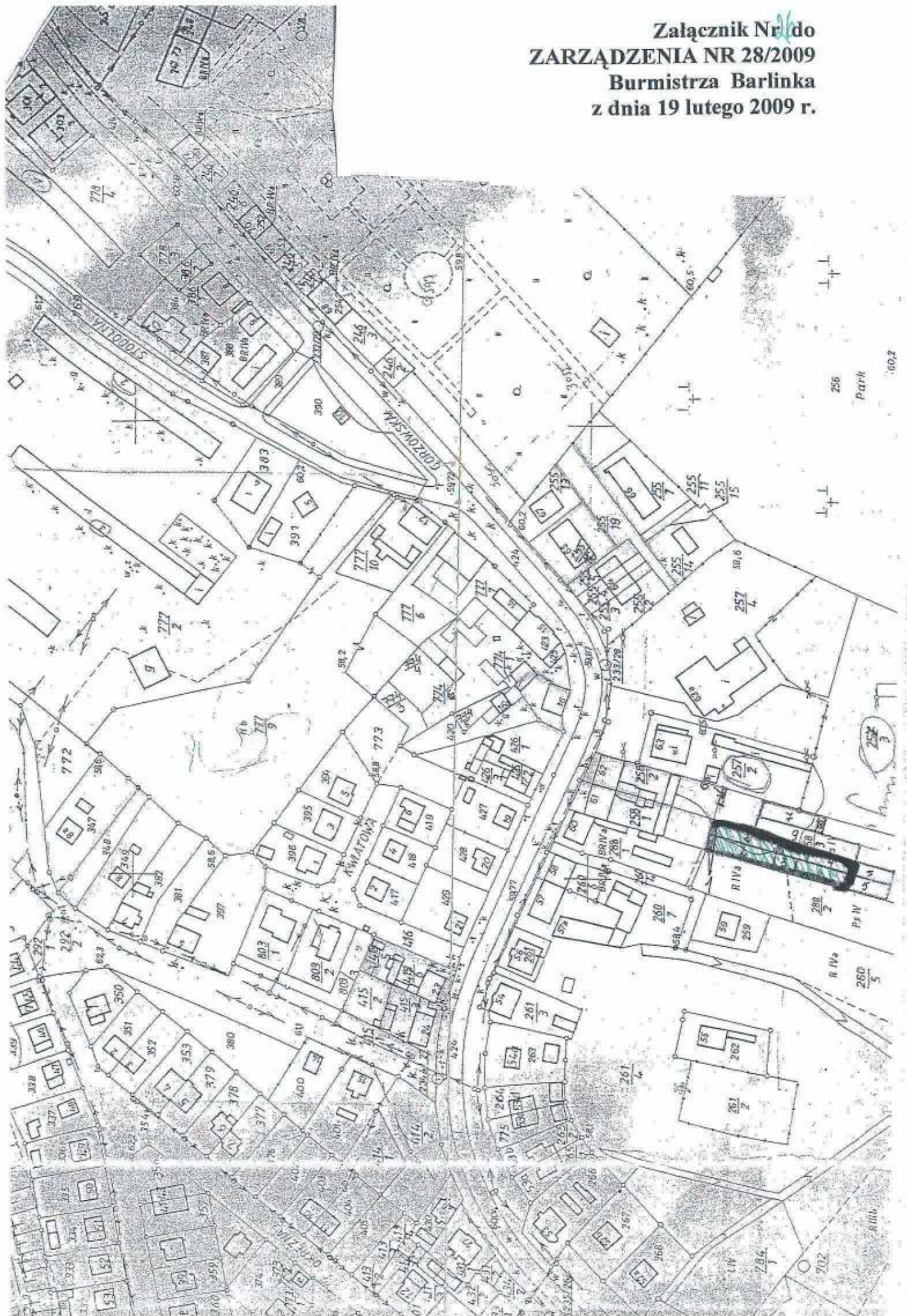
Załącznik Nr 2 do
ZARZĄDZENIA NR 28/2009
Burmistrza Barlinka
z dnia 19 lutego 2009 r.



Załącznik Nr 1 do
ZARZĄDZENIA NR 28/2009
Burmistrza Barlinka
z dnia 19 lutego 2009 r.

The map is a cadastral plan of an industrial zone. It features several rectangular plots, some of which are shaded in green. The plots are labeled with numbers: 1, 2a, 3, 4, 5a, 6a, 7, 8, 9a, 9b, 10, 11, 12, 13, 14. The map also shows a road labeled 'Przemysłowa' and various utility lines and boundaries. The map is oriented with North at the top, indicated by a cross symbol.

Załącznik Nr 1 do
ZARZĄDZENIA NR 28/2009
Burmistrza Barlinka
z dnia 19 lutego 2009 r.



Nr KERG

Mysłibórz, dnia 22 KWI 2007 r. K-IVg
(podpis, stanowisko służbowe
osoby upoważnionej)

