

**Przedsiębiorstwo Inżynierii Sanitarnej „KRENON”**  
Gorzów Wlkp. ul. Warskiego 69

Wyznaczenie obiektu bud. w terenie i inwentaryzacje pomiarowa należy złożyć w jednostce wykonawstwa geodezyjnego.

## PROJEKT BUDOWLANY

### NAWIERZCHNI DROGI I CHODNIKÓW W UL. FABRYCZNEJ W BARLINKU

Branża: **Drogowa**

Nr Umowy: **RI.IX.7041/2/06**

<b>OBIEKT:</b>	Ulica Fabryczna w Barlinku	
<b>ZAMAWIAJĄCY:</b>	Gmina Barlinek	mgr inż. Florian Florczak upr. bud. spec. konstr.-inż. proj. wykon. 50/17/Gw
<b>PROJEKTANT:</b>	mgr inż. F. Florczak	mgr inż. Florian Florczakowski upr. bud. spec. konstr.-inż. ogólnie proj. wykon. 50/17/Gw
<b>OPRACOWAŁ:</b>	mgr inż. F. Florczak	mgr inż. Florian Florczakowski upr. bud. spec. konstr.-inż. ogólnie proj. wykon. 50/17/Gw
<b>SPRAWDZIŁ:</b>	mgr inż. T. Marczewski	mgr inż. Florian Florczakowski upr. bud. spec. konstr.-inż. ogólnie proj. wykon. 50/17/Gw

#### ZAWARTOŚĆ TECZKI:

1. Opis techniczny	
2. Plan sytuacyjno wysokościowy	rys. nr 1
3. Profile podłużne	rys. nr 2
4. Przekroje normalne	rys. nr 3
5. Szczegóły konstrukcji	rys. nr 4

Niniejszy PROJEKT BUDOWLANY  
stanowi załącznik Nr .....  
do POZWOLENIA NA BUDOWĘ Nr ...238/2007...  
z dnia 13.06.2007. znak: AAB.7351-139/2007  
wydanego przez: STAROSTWO POWIATOWE  
w MYŚLIBORZU  
Wydział Administracji  
Architektoniczno-Budowlanej  
ul. Spokojna 13, 74-300 Myślibórz  
tel./fax 095 747 34 32

Gorzów Wlkp. • październik 2006 r.

z up. Starosty  
*Teresa Bakalarczyk*  
Teresa Bakalarczyk  
Naczelnik Wydziału Administracji  
Architektoniczno-Budowlanej

## **Zawartość opracowania**

1. Strona tytułowa	str. nr 1
2. Spis zawartości opracowania	str. nr 2
3. Opis techniczny	str. nr 3 – 6
4. Oświadczenie projektanta	str. nr 7
5. Oświadczenie sprawdzającego	str. nr 8
6. Odpis uprawnień projektanta	str. nr 9-10
7. Odpis zaświadczenia o przynależności projektanta do Izby	str. nr 11
8. Odpis uprawnień sprawdzającego	str. nr 12
9. Odpis zaświadczenia o przynależności sprawdzającego do Izby	str. nr 13
10. Plan sytuacyjno-wysokościowy	rys. nr 1
11. Profile podłużne	rys. nr 2
12. Przekroje normalne	rys. nr 3
13. Szczegóły konstrukcji nawierzchni	rys. nr 4



# **OPIS TECHNICZNY**

## **do części drogowej projektu budowlanego**

### **budowy nawierzchni ulicy Fabrycznej w Barlinku**

#### **1. Dane źródłowe**

- 1.1. Umowa z Inwestorem Nr RI.IX.7041/2/06 z dnia 26.07.2006 r.
- 1.2. Decyzja o warunkach zabudowy i zagospodarowania terenu
- 1.3. Mapa sytuacyjno - wysokościowa w skali 1:500
- 1.4. Mapa własnościowa terenu
- 1.5. Plan zagospodarowania przestrzennego
- 1.6. Rozporządzenie Ministra Transportu i Gospodarki Morskiej z dnia 2 marca 1999 r w sprawie warunków technicznych, jakim powinny odpowiadać drogi publiczne i ich usytuowanie.
- 1.7. Katalog typowych konstrukcji podatnych i półsztywnych nawierzchni ulic -
- 1.8. Normy Polskie.

#### **2. Przedmiot i zakres opracowania**

- 2.1. Przedmiotem niniejszego opracowania jest projekt nawierzchni jezdni ulicy Fabrycznej, chodników wzdłuż ww jezdni oraz zjazdy do poszczególnych posesji.
- 2.2. Opracowaniem objęto jezdnię ulicy Fabrycznej, zjazdy do poszczególnych posesji oraz chodnik jednostronny wzdłuż powyższej jezdni.

#### **3. Stan istniejący**

Teren, na którym usytuowana jest ulica Fabryczna, stanowi działka nr 554/1 i jest przyjęty do zasobu powiatowego Wydziału Geodezji, Kartografii, Katastru i Gospodarki Nieruchomościami w Starostwie Mysłiborskim i zaewidencjonowany pod numerem 351.421-63/2006

Teren jest częściowo uzbrojony w sieć wodociagową, kanalizację sanitarną, telekomunikacyjną i energetyczną oraz gazową.

Ulica Fabryczna w stanie obecnym posiada fragmentaryczną nawierzchnię brukowcową, tłuczniową oraz ziemną. Chodnik natomiast ma nawierzchnię ze zniszczonych płyt betonowych chodnikowych 35x35 cm.

Pod względem konfiguracji teren ten jest dość zróżnicowany. Różnica wysokościowa terenu dochodzi do 7.60 m.

Woda gruntowa występuje zdecydowanie pod dnem wykopów ziemnych związanych z budową nawierzchni. .

## **4. Stan projektowany**

### **4.1. Rozwiązanie sytuacyjne**

Istniejącą ulicę Fabryczną w niniejszym opracowaniu przeprojektowuje się po śladzie istniejącej z nieznacznymi korektami przebiegu osi, lecz z dość znacznymi zmianami zasadniczej szerokości jezdni. Zaprojektowano więc jezdnię dwukierunkową jedno-przestrzenną o szerokości zasadniczej 5.50m.

668,55 m

Na krótkim odcinku od km 0+42,66 do km 0+55,14 szerokość jezdni jest zmniejszana płynnie od wymiaru 5.50 m do wymiaru 5.00 m, na odcinku od km 0+55,14 do km 0+64,13 jezdni ma szerokość 5.00m oraz na odcinku od km 64,13 do km 0+71,64 szerokość zmienia się od 5.00m do 5.50 m. Zmiany powyższe wprowadza się ze względu na konieczność ominięcia wygradzenia, osłaniającego istniejącą magistralę ciepłowniczą.

W planie oś jezdni A-B-C składa się z odcinków prostych i łuku kołowych bez krzywych przejściowych.

Natomiast oś odcinka jezdni dojazdu B-D o długości 72.52 m jest w planie prostą.

### **4.2. Rozwiązanie wysokościowe**

Rozwiązanie wysokościowe przedstawiono na planie sytuacyjno-wysokościowym. Rzędne projektowane niwelety ulicy Fabrycznej są nawiązane istniejących rzędnych włączów studni kanalizacji oraz płyty mostku przy posesji nr 3 (młyn).

### **4.3. Rozwiązanie technologiczne konstrukcji nawierzchni**

Uwzględniając założenia funkcyjne oraz wymagany standard nawierzchni zaprojektowano następujące rodzaje nawierzchni:

4.3.1. Zaprojektowano nawierzchnię z kostki brukowej betonowej o grubości 8 cm na podsypce cementowo-piaskowej (1:4) o grubości 4 cm. Podbudowę stanowić



będzie warstwa kamienia łamanego stabilizowanego mechanicznie; miąższość warstwy = 23 cm..

Pod warstwą podbudowy należy ułożyć odsączającą warstwę 20 cm z piasku gruboziarnistego, zagęszczonego do wskaźnika zagęszczenia zgodnie z normą BN - 72/8932.

4.3.2. Dla chodników przyjęto nawierzchnię z kostki brukowej betonowej grubości 6 cm na 4 cm warstwie podsypki cementowo-piaskowej (1:4) i 10 cm i warstwie piasku gruboziarnistego odpowiednio zagęszczonej.

4.3.3. Ograniczeniem nawierzchni projektowanych dróg i placów będą krawężniki betonowe typu ulicznego o wym. 15 x 30 cm na podsypce cementowo-piaskowej (1:4) o grubości 5 cm. Fundamentem krawężników będzie ława betonowa z oporem o wym. 30 x 30 x 15 cm wykonana z betonu klasy B -10.

Krawężnik będzie wystawał 12 cm ponad nawierzchnię jezdni.

Natomiast wszystkie zjazdy do posesji będą miały nawierzchnię jak jezdnie lecz ograniczoną krawężnikami „wtopionymi” betonowymi o wymiarach 20x30 cm na zwykłej ławie z betonu B-10.

## **5.0. Odwodnienie.**

Całość terenu utwardzonego zostanie odwodniona przy pomocy kanalizacji deszczowej, stanowiącej przedmiot odrębnego opracowania. Wody opadowe zostaną dzięki zaprojektowanym spadkom poprzecznym i pochyleniom podłużnym nawierzchni odprowadzane do liniowych elementów ściekowych, stanowiących składniki ww kanalizacji deszczowej.

## **6. Roboty ziemne.**

W niniejszym opracowaniu uwzględniono jedynie dokładne splantowanie terenu po uprzednim wykonaniu rozbiórek istniejących nawierzchni i korytowania pod nawierzchnie. Zbędna ziemia w ten sposób uzyskana zostanie wywieziona poza teren budowy.

## **7. Organizacja ruchu**

Z uwagi na charakter projektu ulicy nie zachodzi potrzeba jej nowego oznakowania.

**Autor opracowania**

mgr inż. Florian Męzak  
upr. bud. specj. 000101/1982  
proj. wykon. 00 77/GW

## Oświadczenie

*Zgodnie z wymogami art. 20 ust. 4 ustawy Prawo budowlane z dnia 7 lipca 1994 r.  
(Dz. u. nr 207/2003 poz. 2016 – tekst jednolity z późniejszymi zmianami)*

Oświadczam, iż sporządziłem projekt budowlany branży drogowej na realizację przedsięwzięcia, obejmującego budowę nawierzchni jezdni i chodników ulicy Fabrycznej w Barlinku zgodnie z obowiązującymi przepisami oraz zasadami wiedzy technicznej.

  
mgr inż. Florian Fikorski  
upr. bud. specj. inż. str.-inż.  
proj. wykon. 59/77/Gw

Zgodnie z wymogami art. 20 ust.4 ustawy Prawo budowlane z dnia 7 lipca 1994 r.  
(Dz. u. nr 207/2003 poz. 2016 – tekst jednolity z późniejszymi zmianami)

Oświadczam, iż sprawdziłem projekt budowlany branży drogowej na realizację przedsięwzięcia, obejmującego budowę nawierzchni jezdni i chodników ulicy Fabrycznej w Barlinku zgodnie z obowiązującymi przepisami oraz zasadami wiedzy technicznej.

Wojewódzki  
Zarząd Ograniczeń  
Wydawniczych  
P.O. 03  
anymi



URZĄD WOJEWÓDZKI  
66-400 w Gorzowie Wlkp.

Gorzów Wlkp. dnia 7 listop. 77

Wydział Gospodarki Terenowej  
i Ochrony Środowiska

Nr. 59/77/W.

## DECYZJA O STWIERDZENIU PRZYGOTOWANIA ZAWODOWEGO

do pełnienia samodzielnych funkcji technicznych w budownictwie

Na podstawie § 5 ust.1 oraz § 7 i § 13 ust. 1 pkt 3 lit. b

rozporządzenia Ministra Gospodarki Terenowej i Ochrony Środowiska z dnia 20 lutego 1975 r

w sprawie samodzielnych funkcji technicznych w budownictwie (Dz.U. Nr 8, poz. 46) stwierdza się, że

Obywatel (ka) **Florian Władysław F L O R C Z A K**

(imię i nazwisko)

**magister inżynier budownictwa drogowego**

(tytuł naukowy - zawodowy)

urodzony (a) dnia 6 kwietnia 1943 r. w R o t h /Niemcy/

posiada przygotowanie zawodowe upoważniające do wykonywania samodzielnej funkcji

**projektanta oraz kierownika budowy i robót**

(rodzaj funkcji)

w specjalności **konstrukcyjno - inżynieryjnej**

(rodzaj specjalności techniczno-budowlanej)

w zakresie **dróg i lotniskowych dróg startowych oraz manipulacyjnych**

(specjalizacja zawodowa)

MA-BUA/14

CWD MA-BUA-14 zam. 10087-Kw-W-76 WDA zam. 218-KI 56.000 plam. 71g

Obywatel (ka) Florian Władysław F L O R C Z A K jest upoważniony (a) do:

(imię i nazwisko)

sporządzania projektów i kierowania, nadzorowania i kontrolowania budowy i robót, kierowania i kontrolowania wytwarzania konstrukcyjnych elementów budowlanych oraz oceniania i badania stanu technicznego w zakresie budowli dróg, lotniskowych dróg startowych i manipulacyjnych, typowych przepustów i mostów,

na podstawie § 6 ust.1 Rozporządzenia - do sporządzania w budownictwie osób fizycznych projektów budowli nie będących budynkami,

na podstawie § 4 ust.2 Rozporządzenia - w zakresie budowli nie będących budynkami w budownictwie osób fizycznych - do kierowania, nadzorowania i kontrolowania budowy, kierowania i kontrolowania wytwarzania konstrukcyjnych elementów budowlanych oraz oceniania i badania stanu technicznego budowli.

ogłoszenia swobodnie nabywani i zastępcy

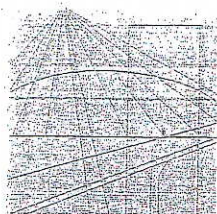
ES/DS.



Z up. WOJEWODY  
(podpis i pieczęć)  
(Adam Umer)  
Dyrektor Wydziału







# LUBUSKA OKRĘGOWA IZBA INŻYNIERÓW BUDOWNICTWA

ul. Kazimierza Wielkiego nr 10. 66-400 Gorzów Wlkp.

tel. 0 95 720 15 38 fax 0 95 720 77 17 e-mail: lukg@piib.org.pl

Gorzów Wlkp., 4 marca 2006 r.

## ZAŚWIADCZENIE

Pan/Pani **Florian Florczak**


miejsce zamieszkania: ul. Ogińskiego 131  
66-400 Gorzów Wlkp.

jest członkiem Lubuskiej Okręgowej Izby Inżynierów Budownictwa

o numerze ewidencyjnym: **LBS/BD/2112/01**

i posiada wymagane ubezpieczenie od odpowiedzialności cywilnej.

Niniejsze zaświadczenie jest ważne od **1 stycznia 2006 r.** do **31 grudnia 2006 r.**



Przewodniczący Lubuskiej Okręgowej Izby  
Inżynierów Budownictwa

mgr inż. Józef Krzyżanowski

(pieczęć i podpis przewodniczącego LOIIB)



Gorzów Wlkp. dnia 10.07.2003 r.

sygn. akt. LUKG-LOKK/UPR/D-24/2003

## DECYZJA

Na podstawie art. 24 ust. 1 pkt. 2 ustawy z dnia 15 grudnia 2000 r. o samorządach zawodowych architektów, inżynierów budownictwa oraz urbanistów (*Dz. U. z 2001 r. nr 5 poz. 42 z późn. zm.*) i art. 12 ust. 3, art. 13 ust. 1 pkt. 1, art. 14 ust. 1 pkt. 2 ustawy z dnia 7 lipca 1994 r. Prawo budowlane (*tekst jednolity: Dz. U. z 2000 r. nr 106 poz. 1126 z późn. zm.*) oraz § 9 ust. 1 rozporządzenia Ministra Gospodarki Przestrzennej i Budownictwa z dnia 30 grudnia 1994 r. w sprawie samodzielnych funkcji technicznych w budownictwie (*Dz. U. z 1995 r. nr 8 poz. 38 z późn. zm.*) oraz art. 104 Kodeksu postępowania administracyjnego (*Dz. U. z 2000 r. Nr 98, poz. 1071 z późn. zm.*)

stwierdzamy, że :

**Pan Tomasz Tadeusz Marczewski**

magister inżynier  
urodzony dnia 06.06.1970 r. w Choszcznie  
otrzymał

## UPRAWNIENIA BUDOWLANE

Nr ewidencyjny **LUKG / 0024 / POOK / 03**

do projektowania bez ograniczeń  
w specjalności  
konstrukcyjno - budowlanej

## UZASADNIENIE

Okręgowa Komisja Kwalifikacyjna Lubuskiej Okręgowej Izby Inżynierów Budownictwa w Gorzowie Wlkp. na podstawie protokołu z postępowania kwalifikacyjnego oraz z przeprowadzonego egzaminu uchwałą nr 4 z dnia 08.07.2003 r., stwierdziła, że Pan Tomasz Tadeusz Marczewski posiada wymagane prawem wykształcenie i praktykę zawodową konieczną do uzyskania uprawnień budowlanych w w/w specjalności i uzyskał pozytywny wynik egzaminu na uprawnienia budowlane.

## Pouczenie

Od niniejszej decyzji służy odwołanie do Krajowej Komisji Kwalifikacyjnej Polskiej Izby Inżynierów Budownictwa w Warszawie za pośrednictwem Lubuskiej Okręgowej Izby Inżynierów Budownictwa w Gorzowie Wlkp. w terminie czternastu dni od dnia jej doręczenia.

Przewodniczący Lubuskiej Okręgowej Izby  
Inżynierów Budownictwa w Gorzowie Wlkp.

mgr inż. Józef Krzyżanowski



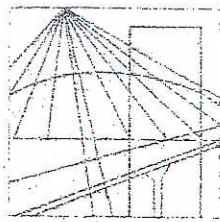
**PRZEWODNICZĄCY**  
LUBUSKIEJ OKRĘGOWEJ KOMISJI  
KWALIFIKACYJNEJ w Gorzowie Wlkp.

mgr inż. Marek Puchalski

Otrzymują :

- 1) Pan Tomasz Tadeusz Marczewski, ul. Małopolska 10/15 ; 66-400 Gorzów Wlkp.
- 2) Główny Inspektor Nadzoru Budowlanego, ul. Krucza 38/42 ; 00-926 Warszawa
- 3) a/a





**LUBUSKA OKRĘGOWA IZBA INŻYNIERÓW  
BUDOWNICTWA**

ul. Kazimierza Wielkiego nr 10. 66-400 Gorzów Wlkp.  
tel. 0 95 720 15 38 fax 0 95 720 77 17 e-mail: lukg@piib.org.pl

Gorzów Wlkp., 4 marca 2006 r.

**ZAŚWIADCZENIE**

Pan/Pani **Tomasz Marczewski**

miejsce zamieszkania: ul. Spółdzielców 9/7  
66-400 Gorzów Wlkp.

jest członkiem Lubuskiej Okręgowej Izby Inżynierów Budownictwa

o numerze ewidencyjnym: **LBS/BO/2268/01**

i posiada wymagane ubezpieczenie od odpowiedzialności cywilnej.

Niniejsze zaświadczenie jest ważne od **1 stycznia 2006 r.** do **31 grudnia 2006 r.**



Przewodniczący Lubuskiej Okręgowej Izby  
Inżynierów Budownictwa  
*[Podpis]*  
mgr inż. Józef Krzyżanowski

(pieczęć i podpis przewodniczącego LOIIB)

Barlinek, dnia 4 stycznia 2007r.

RB.IX.7331-1/07

## **Decyzja nr 1/07**

### **o lokalizacji inwestycji celu publicznego**

Na podstawie art. 50 ust. 1 ustawy z dnia 27 marca 2003r. o planowaniu i zagospodarowaniu przestrzennym (Dz.U. z 2003r. Nr 80 poz. 717) w związku z art. 4, ust. 2, pkt 2 tejże ustawy oraz art. 104 ustawy z dnia 14 czerwca 1960r. kodeksu postępowania administracyjnego (t.j. Dz.U. z 2000r. Nr 98, poz. 1071 z późniejszymi zmianami)

ustalam

*na rzecz Gminy Barlinek.*

#### **lokalizację inwestycji celu publicznego**

dla inwestycji polegającej na

***uzbrojeniu ulicy Fabrycznej w sieć kanalizacji sanitarnej, kanalizacji deszczowej, sieć wodociągową oraz wykonanie nawierzchni drogi.***

obręb 1 m. Barlinek działki o numerach ewidencyjnych 554/1, 586, 562, 569/5

#### **1. Rodzaj i zakres inwestycji:**

**1.1.** budowa sieci kanalizacji sanitarnej, kanalizacji deszczowej i sieci wodociągowej o następujących parametrach:

- kanalizacja sanitarna  $\varnothing$  200 mm PCV -650 m,
- kanalizacja deszczowa  $\varnothing$  200 i 250 mm PCV -650 m,
- sieć wodociągowa  $\varnothing$  90 mm PE – 650m,
- przykanaliki sanitarne  $\varnothing$  160 mm PCV,
- przyłącza wodociągowe  $\varnothing$  32 mm PE,

**1.2.** wykonanie nawierzchni drogi.

#### **2. Warunki i wymagania ochrony i kształtowania ładu przestrzennego.**

**2.1.** Linia zabudowy: nie dotyczy,

**2.2.** Maksymalna powierzchnia zabudowy: nie dotyczy,

**2.3.** Szerokość elewacji frontowej: nie dotyczy,



**2.4. Wysokość górnej krawędzi elewacji frontowej:** nie dotyczy,

**2.5. Geometria dachu:** nie dotyczy,

**2.6. Warunki szczegółowe:**

- a) trasę projektowanych sieci należy uzgodnić z właścicielem terenu i Zespołem Uzgodnień Dokumentacji w Myśliborzu,
- b) należy zapewnić wymagane przepisami odległości od elementów zagospodarowania terenu (naziemnych i podziemnych),
- c) w projekcie nawierzchni drogi należy uwzględnić miejscowe obniżenie krawężników w miejscach komunikacji pieszej z dostosowaniem dla osób niepełnosprawnych,

**3. Warunki wynikające z ochrony środowiska, przyrody i krajobrazu:**

**3.1.** Z ustawy z 27 kwietnia 2001 r. Prawo ochrony środowiska (tekst jednolity: Dz. U. z 2006 r. Nr 129 poz. 902) - nie ustala się poza określonymi w pkt. 3.2

**3.2.** Z Ustawy z 16 kwietnia 2004 r. o ochronie przyrody (Dz.U.04.92.880): planowa inwestycja zlokalizowana jest na terenie otuliny Barlinecko-Gorzowskiego Parku Krajobrazowego,

**3.3.** Ustawa z 3 lutego 1995r. o ochronie gruntów rolnych i leśnych (Dz.U.04.121.1266 – ost. zm. 2004.06.27 Dz.U.04.49.464): nie dotyczy,

**3.4.** Z Ustawy z 18 lipca 2001r. Prawo wodne (Dz.U.01.115.1229) – planowaną inwestycję należy uzgodnić zgodnie z obowiązującymi przepisami.

**4. Warunki wynikające z ochrony dziedzictwa kulturowego i zabytków oraz dóbr kultury współczesnej:**

**4.1.** Z Ustawy z 23 lipca 2003 r. o ochronie zabytków i opiece nad zabytkami (Dz. U.03.162.1568):

a) z uwagi na lokalizację w strefie ochrony konserwatorskiej "A" warunki nałożone przez Zachodniopomorskiego Wojewódzkiego Konserwatora Zabytków w Szczecinie ustala się jako obowiązujące.

b) wszelkie odkryte w trakcie prac ziemnych przedmioty zabytkowe oraz obiekty nieruchome i nawarstwienia kulturowe podlegają ochronie prawnej.

**5. Warunki obsługi w zakresie infrastruktury technicznej i komunikacji:**

**5.1.** dostęp do terenu: z ulicy Fabrycznej,

**5.2.** w zakresie powiązań z sieciami infrastruktury technicznej – budowę realizować na warunkach wydanych przez Spółkę Wodną „PŁONIA” w Barlinku zgodnie z pismem z dn. 26.06.2006r. znak: L.dz.1089/SWB/2006;

**6. Wymagania dotyczące ochrony interesów osób trzecich.**

**6.1.** Realizacja inwestycji nie może naruszać interesu prawnego osób trzecich, ani powodować pogorszenia warunków użytkowania sąsiednich nieruchomości.

**7. Wymagania dodatkowe ustalone na podstawie przepisów odrębnych:**

**7.1.** Zgodnie z art. 33 ust. 2 ustawy z dnia 7 lipca 1994r. Prawo budowlane (Dz.U.03.207.2016) uzyskanie pozwolenia na budowę dla wnioskowanego zamierzenia inwestycyjnego nastąpi po przedłożeniu w Starostwie Powiatowym w Myśliborzu projektu budowlanego w 4 egz. zawierającego wszelkie uzgodnienia, opinie i inne dokumenty



wymagane przepisami szczególnymi oraz zaświadczeniem, o którym mowa w art. 12 ust. 7 wraz z oświadczeniem stwierdzającym prawo do dysponowania nieruchomością do celów budowlanych.

#### **8. Projekt decyzji został uzgodniony z:**

**8.1.** Wojewodą Zachodniopomorskim w Szczecinie - postanowienie z dnia 11.12.2006r. znak: SR-P-1-7044/6/127/06 uzgodnił realizację inwestycji polegającej na uzbrojeniu ulicy Fabrycznej w sieć kanalizacji sanitarnej, kanalizacji deszczowej, sieć wodociagową oraz wykonanie nawierzchni drogi.

**8.2.** Wojewódzkim Konserwatorem Zabytków w Szczecinie - postanowienie z dnia 21.11.2006r. znak: ZN-4220/78/AR/2006 uzgodnił ze stanowiska konserwatorskiego w/wym projekt decyzji ustalającej warunki zabudowy dla przedmiotowej inwestycji na działce nr 554/1, 586, 562, 569/5 obr. 1 miasta Barlinka.

**8.3.** Zachodniopomorskim Zarządem Melioracji i Urządzeń Wodnych w Szczecinie - postanowienie z dnia 11.12.2006r. znak: ZRK.5013/2153/2006 uzgodniono projekt decyzji o lokalizacji inwestycji celu publicznego polegającej na budowie kanalizacji sanitarnej i deszczowej oraz sieci wodociagowej na działkach nr 554/1, 586, 562, 569/5.

**8.4.** Gmina Barlinek – nie wniesiono uwag.

#### **9. Linie rozgraniczające teren inwestycji.**

**9.1.** Obszar inwestycji wskazano na mapie w skali 1:500 stanowiącej integralną część niniejszej decyzji jako załącznik graficzny nr 1.

**9.2.** Wejście na teren sąsiedni wymaga porozumienia z jego dysponentami, uporządkowania i przywrócenia poprzednich walorów gruntu oraz wypłacenia ustalonych umową odszkodowań.

#### **Uzasadnienie decyzji**

W dniu 11 października 2006 r. Gmina Barlinek złożyła wniosek o ustalenie lokalizacji inwestycji celu publicznego dla inwestycji polegającej na uzbrojeniu ulicy Fabrycznej w sieć kanalizacji sanitarnej, kanalizacji deszczowej, sieć wodociagową oraz wykonanie nawierzchni drogi na działkach nr 554/1, 586, 562, 569/5 obr. 1 m. Barlinek. Działając zgodnie z art. 53 ust. 4 ustawy o planowaniu i zagospodarowaniu przestrzennym powyższa inwestycja została uzgodniona z: Wojewodą Zachodniopomorskim w Szczecinie (w odniesieniu do obszarów objętych ochroną na podstawie przepisów o ochronie przyrody), Wojewódzkim Konserwatorem Zabytków w Szczecinie (w odniesieniu do obszarów i obiektów objętych ochroną konserwatorską), Gminą Barlinek (zarządcą drogi), Zachodniopomorskim Zarządem Melioracji i Urządzeń Wodnych w Szczecinie (organ właściwymi w sprawach melioracji wodnych - w odniesieniu do gruntów wykorzystywanych na cele rolne i leśne w rozumieniu przepisów o gospodarce nieruchomościami). Ponadto zgodnie z art. 53 ust. 1 ustawy zostało wywieszone obwieszczenie w Urzędzie Miasta i Gminy oraz na stronie internetowej UMiG, informujące o wszczęciu postępowania: 30.10-14.11.2006r., o postanowieniach uzgadniających: 19.12.-03.01.2007r. oraz o zakończeniu postępowania: 19.12.-03.01.2007r.

W wyniku zawiadomienia stron o wszczęciu i zakończeniu postępowania nie wpłynęły żadne wnioski ani zażalenia.

Wobec powyższego postanowiono jak w sentencji..



## Pouczenie

Sporządzenie projektu decyzji o lokalizacji celu publicznego zgodnie z art. 50 ust. 1 ustawy o planowaniu i zagospodarowaniu przestrzennym powierzono osobie wpisanej na listę izby samorządu zawodowego architektów pod nr ZP-0288 Zachodniopomorskiej Okręgowej Izby Architektów z siedzibą w Szczecinie.

Decyzja wiąże organ wydający decyzje o pozwoleniu na budowę.

Decyzja niniejsza jest nie ważna do jej wygaszenia odrębną decyzją z powodów określonych w art. 65 ust. 1 ustawy o planowaniu i zagospodarowaniu przestrzennym.

Przeznaczenie inwestycji jest zgodne ze Studium uwarunkowań i kierunków zagospodarowania przestrzennego gminy Barlinek przyjętego uchwałą Nr XLV/426/2002 Rady Miejskiej w Barlinku z dnia 30 września 2002r.: KD - tereny komunikacji drogowej,

Od niniejszej decyzji stronom służy odwołanie do Samorządowego Kolegium Odwoławczego w Szczecinie, ul. Wały Chrobrego 4 za moim pośrednictwem, w terminie 14 dni od momentu jej doręczenia.

Załączniki stanowiące integralną część decyzji:

1. Załącznik graficzny nr 1 – mapa syt-wys. 1:500,

Z up. BURMISTRZA  
  
mgr inż. Aneta Pab...  
Zastępcza Burmistrza

Otrzymują:

1. Wnioskodawca: Gmina Barlinek -RI
2. a/a,



**DECYZJA**

Na podstawie art. 29 ustawy z dnia 21 marca 1985 r o drogach publicznych (Dz. U. z 2004 r Nr 204 poz. 2086 z póź. zm.) oraz § 78 Rozporządzenia Ministra Transportu i Gospodarki Morskiej z dnia 2 marca 1999 r. (Dz. U. Nr 43 poz. 430), oraz art. 104 ustawy z dnia 14 czerwca 1960r kodeks postępowania administracyjnego (Dz. U. z 2000r Nr 98 poz. 1071 z późn. zm) po rozpatrzeniu wniosku złożonego przez: **Przedsiębiorstwo Inżynierii Sanitarnej „KRENON” ul. Warszawskiego 69 66-400 Gorzów Wlkp.** o wydanie zezwolenia na lokalizację zjazdu publicznego z drogi gminnej ulica Fabryczna nr ewidencyjny dz. 554/1 na nieruchomość nr ewidencyjny działki 562 i 586 celem włączenia się do drogi gminnej - ul. Ogrodowa.

1. Zezwalam na lokalizację zjazdu publicznego – z drogi gminnej ulica Fabryczna nr dz. 554/1 na nieruchomość nr działki 562 i 586 celem włączenia się do drogi ulica Ogrodowa zgodnie z załączonym projektem.
2. Ulica Fabryczna jest drogą podporządkowaną w stosunku do drogi - ulica Ogrodowa.
3. Powyższa zgoda daje prawo do dysponowania nieruchomością - pasem drogowym nr dz. 554/1, 562 i 586 na cele budowlane związane z budową zjazdów.
4. Zjazdy wykonać w oparciu o Rozporządzenie Ministra Transportu i Gospodarki Morskiej w sprawie warunków technicznych jakim powinny odpowiadać drogi publiczne i ich usytuowanie (Dz. U. Nr 43 poz. 430 z 1999r z póź. zm.)

**UZASADNIENIE**

Odstąpiono od uzasadnienia niniejszej decyzji, gdyż uwzględnia ona w całości żądanie strony – art. 107 § 4 Kodeksu postępowania administracyjnego.

**POUCZENIE**

Od niniejszej decyzji stronie służy odwołanie do Samorządowego Kolegium Odwoławczego w Szczecinie za pośrednictwem organu wydającego niniejszą decyzję w ciągu 7 dni od dnia otrzymania decyzji.

Zezwolenie wygasa jeżeli w ciągu trzech lat od daty jego wydania zjazdy nie zostały wybudowane.

BURMISTRZ  
MIASTA I GMINY  
Barlinek  
22.11.2006r

