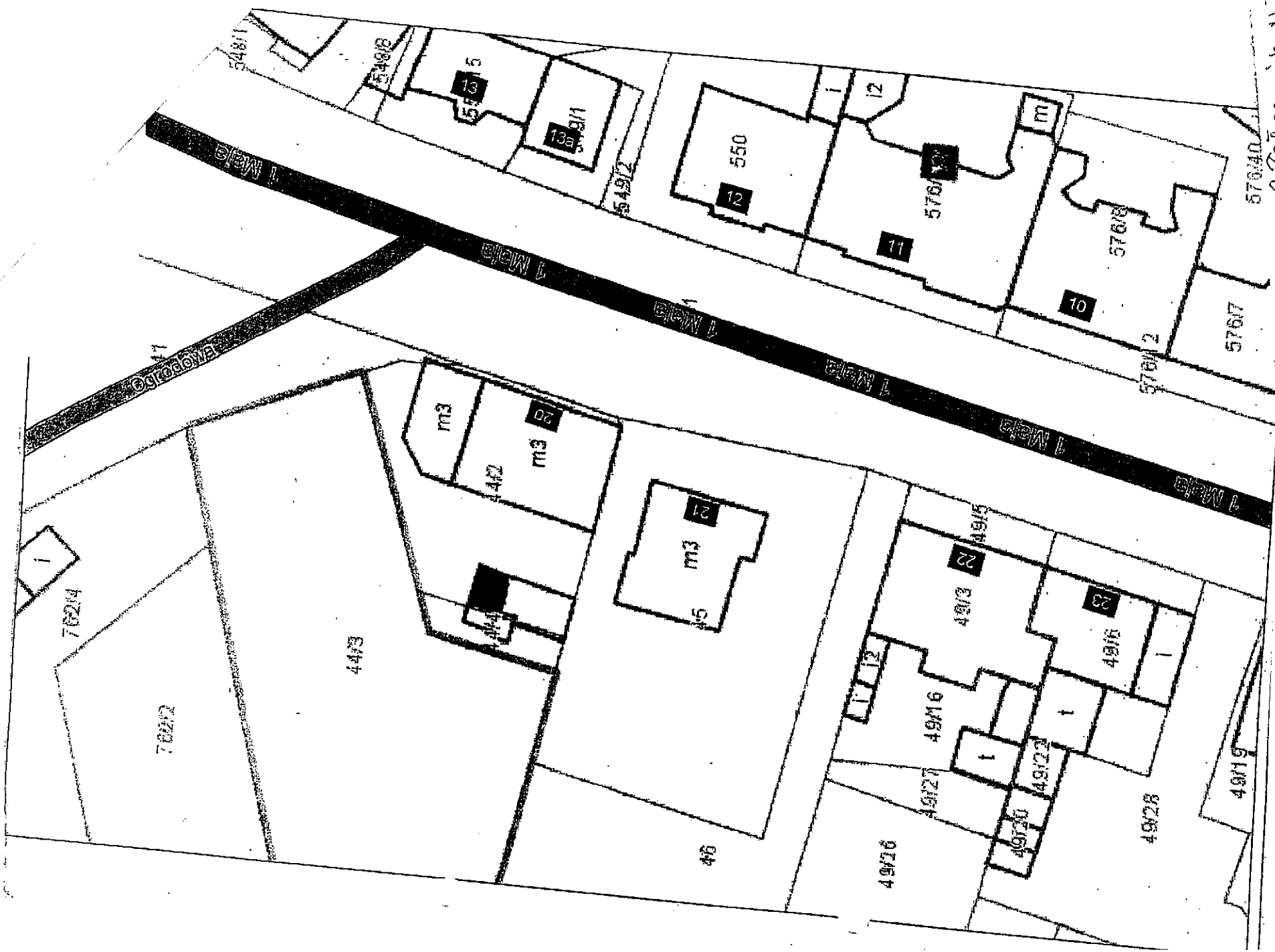


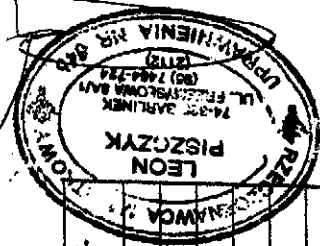
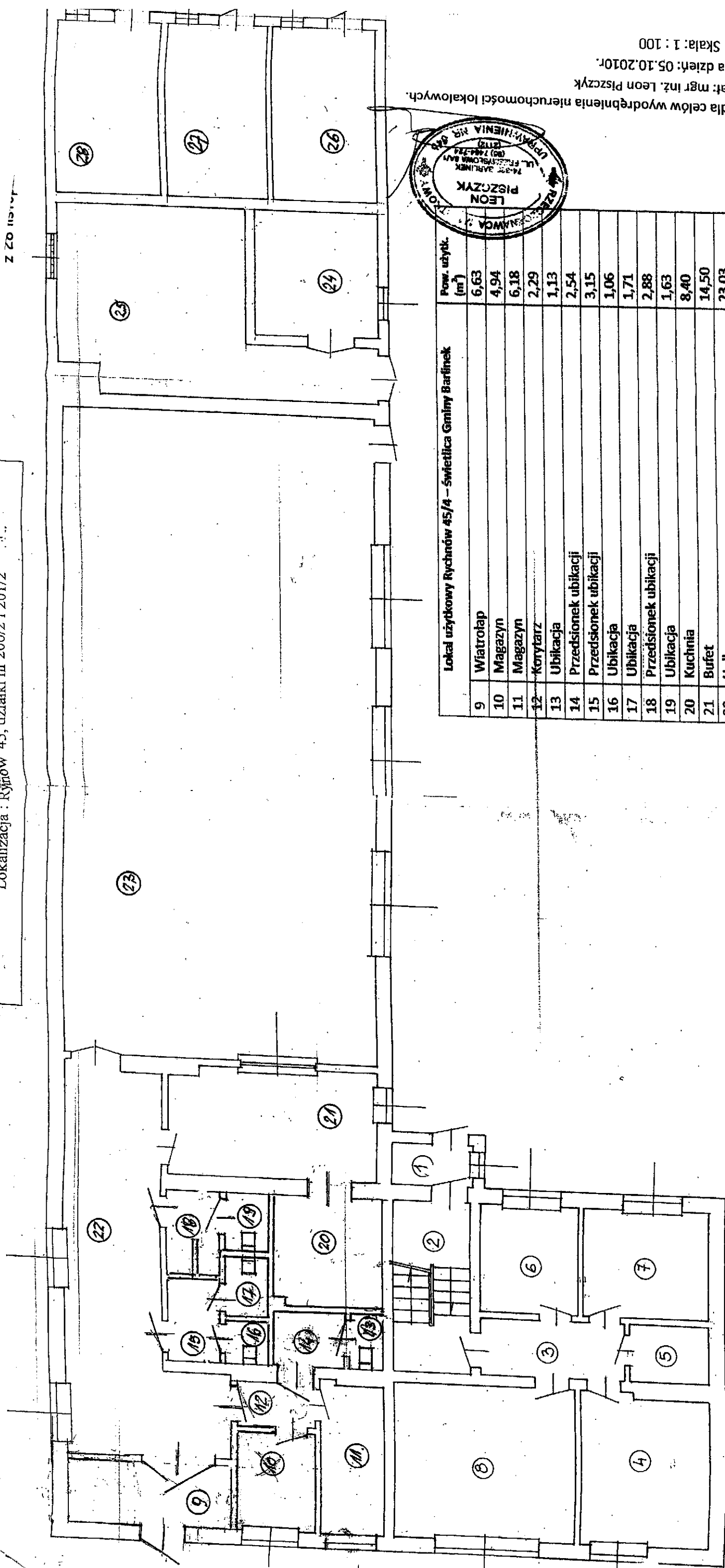
Latpanik Nr 1



Zalpenitz N. 2

Rzut parteru budynku mieszkalno-usługowego /szkic/  
Lokalizacja : Rychnów 45, działki nr 200/2 i 201/2

Z 20 listopada

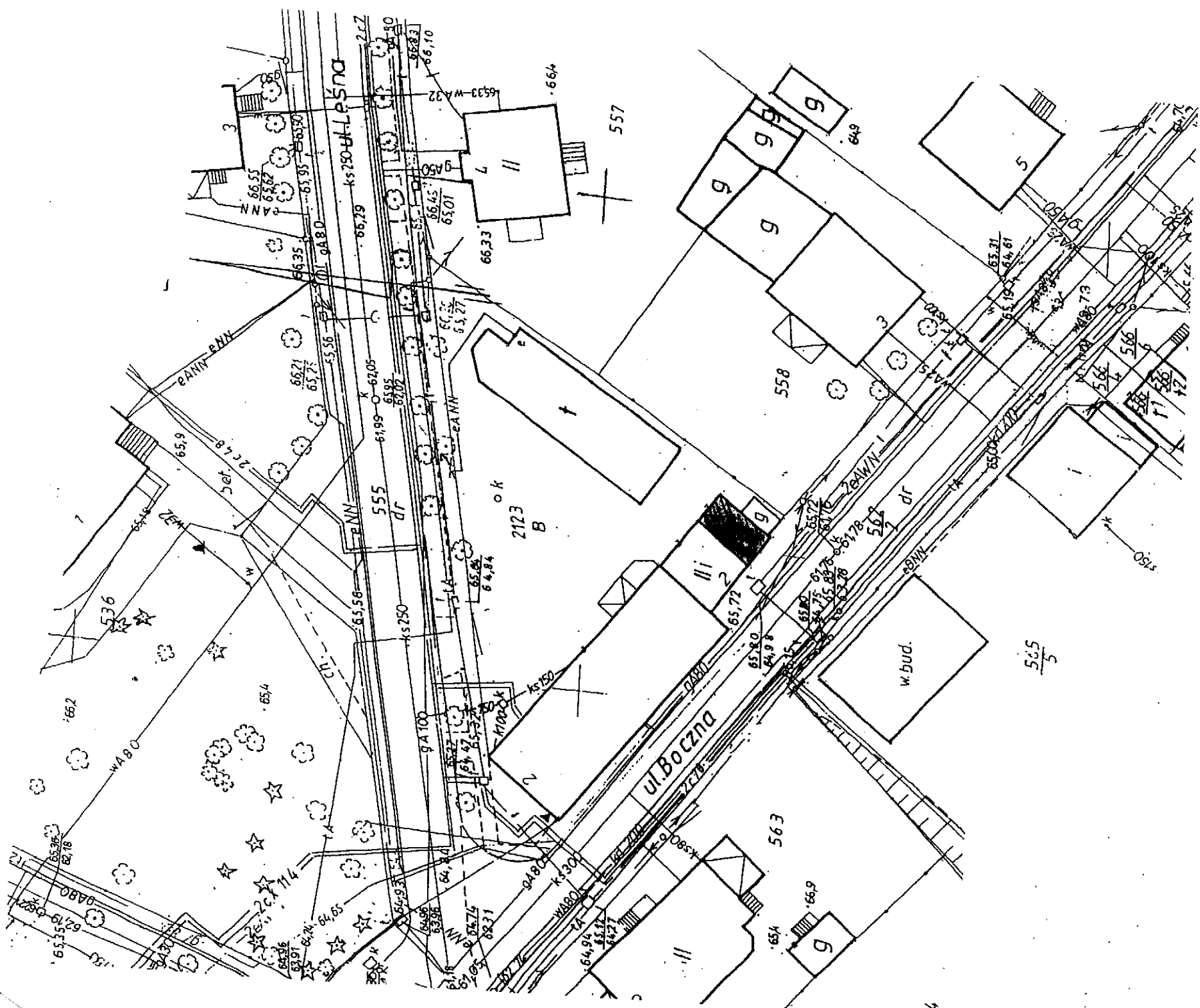


Opracował: mgr inż. Leon Piszczak  
Stan na dzień: 05.10.2010r.  
Skala: 1 : 100

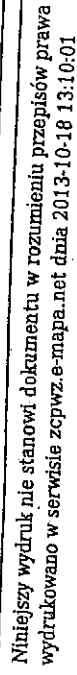
Lokal użytkowy Rychnów 45/4 – świetlica Gminy Barlinek		Pow. użytk. (m <sup>2</sup> )
9	Wiatrołap	6,63
10	Magazyn	4,94
11	Magazyn	6,18
12	Korytarz	2,29
13	Ubikacja	1,13
14	Przedśrodek ubikacji	2,54
15	Przedśrodek ubikacji	3,15
16	Ubikacja	1,06
17	Ubikacja	1,71
18	Przedśrodek ubikacji	2,88
19	Ubikacja	1,63
20	Kuchnia	8,40
21	Bufet	14,50
22	Hall	23,03
23	Sala świetlicowa	139,33
Razem (m <sup>2</sup> )		219,40
Kotłownia – część wspólna		
24	Pomieszczenie kotłowni	39,20m <sup>2</sup>
25	Skład opału	
Pomieszczenia przynależne do lokali mieszkalnych		
26	Pomieszczenie przynależne do lokalu mieszkalnego Rychnów 45/3	12,20 m <sup>2</sup>
27	Pomieszczenie przynależne do lokalu mieszkalnego Rychnów 45/1	12,10 m <sup>2</sup>
28	Pomieszczenie przynależne do lokalu mieszkalnego Rychnów 45/2	12,40 m <sup>2</sup>

Zestawienie powierzchni – parter budynku		Powierzchnia użytkowa lokalu w m <sup>2</sup>
Numer pomieszczenia	Nazwa i przynależność pomieszczenia	
1	Wiatrołap – część wspólna	
2	Klatka schodowa – część wspólna	
Lokal mieszkalny Rychnów 45/1		
3	Przedpokój	
4	Kuchnia	
5	Łazienka	
6	Pokój	
7	Pokój	
8	Pokój	
		55,20 m <sup>2</sup>

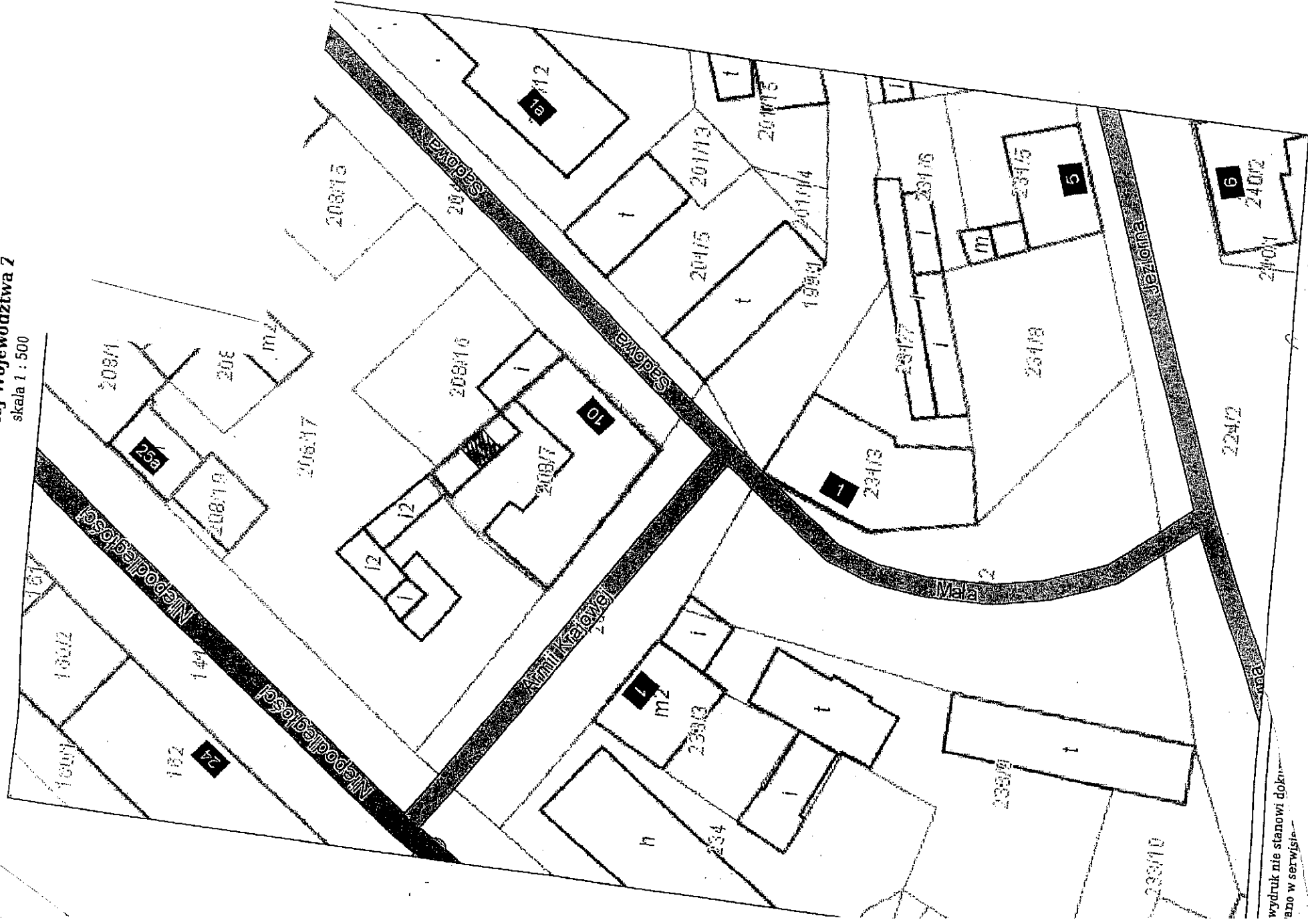
Zapewnić Nr 3



Topografia Nr 4



System Informacji Przestrzennej Województwa Z  
skala 1 : 500



wydruk nie stanowi dokumentu  
ano w serwisie

Załącznik Nr 6