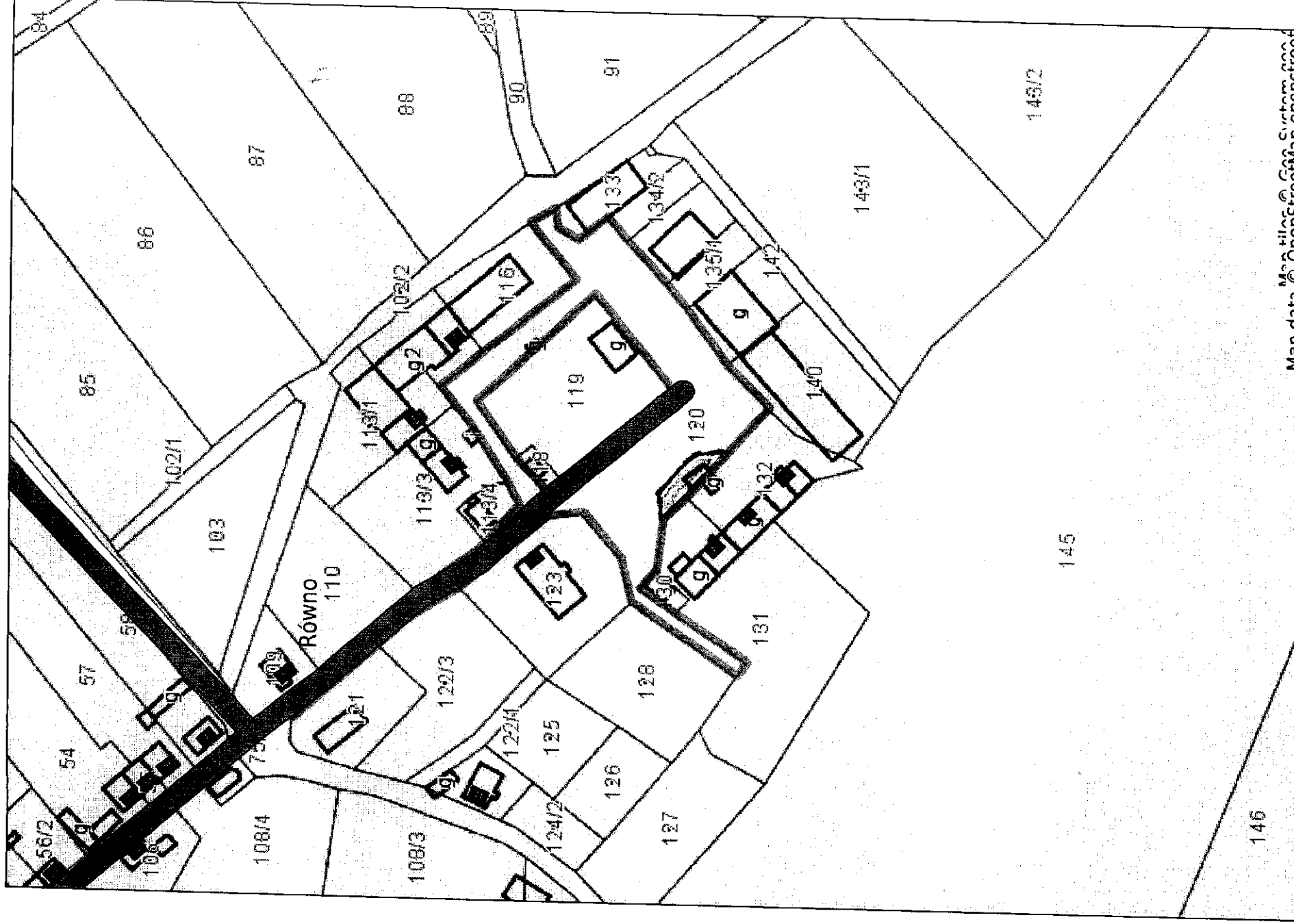
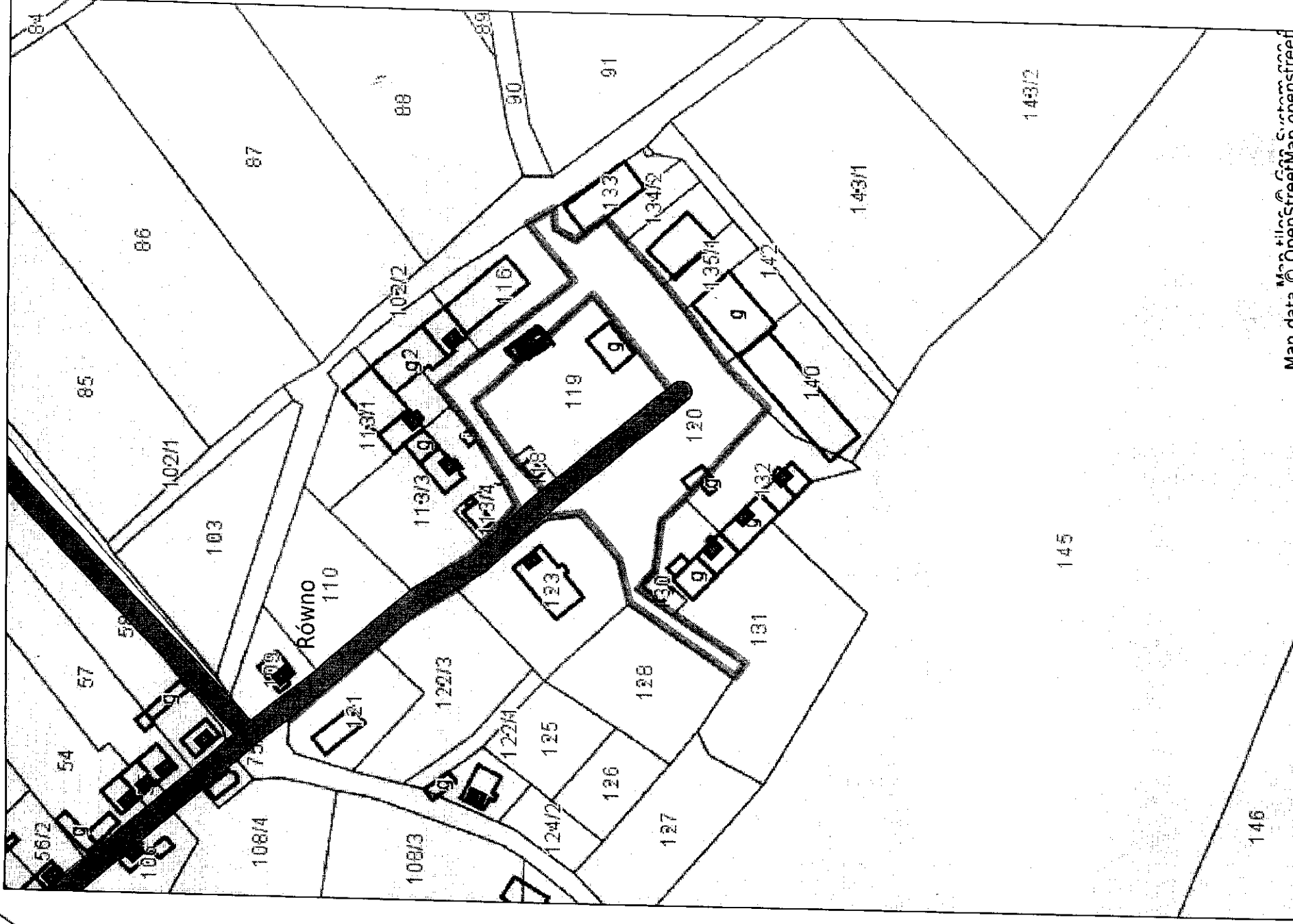


# System Informacji Przestrzennej Miasta i Gminy Barlinek

skala 1 : 2000



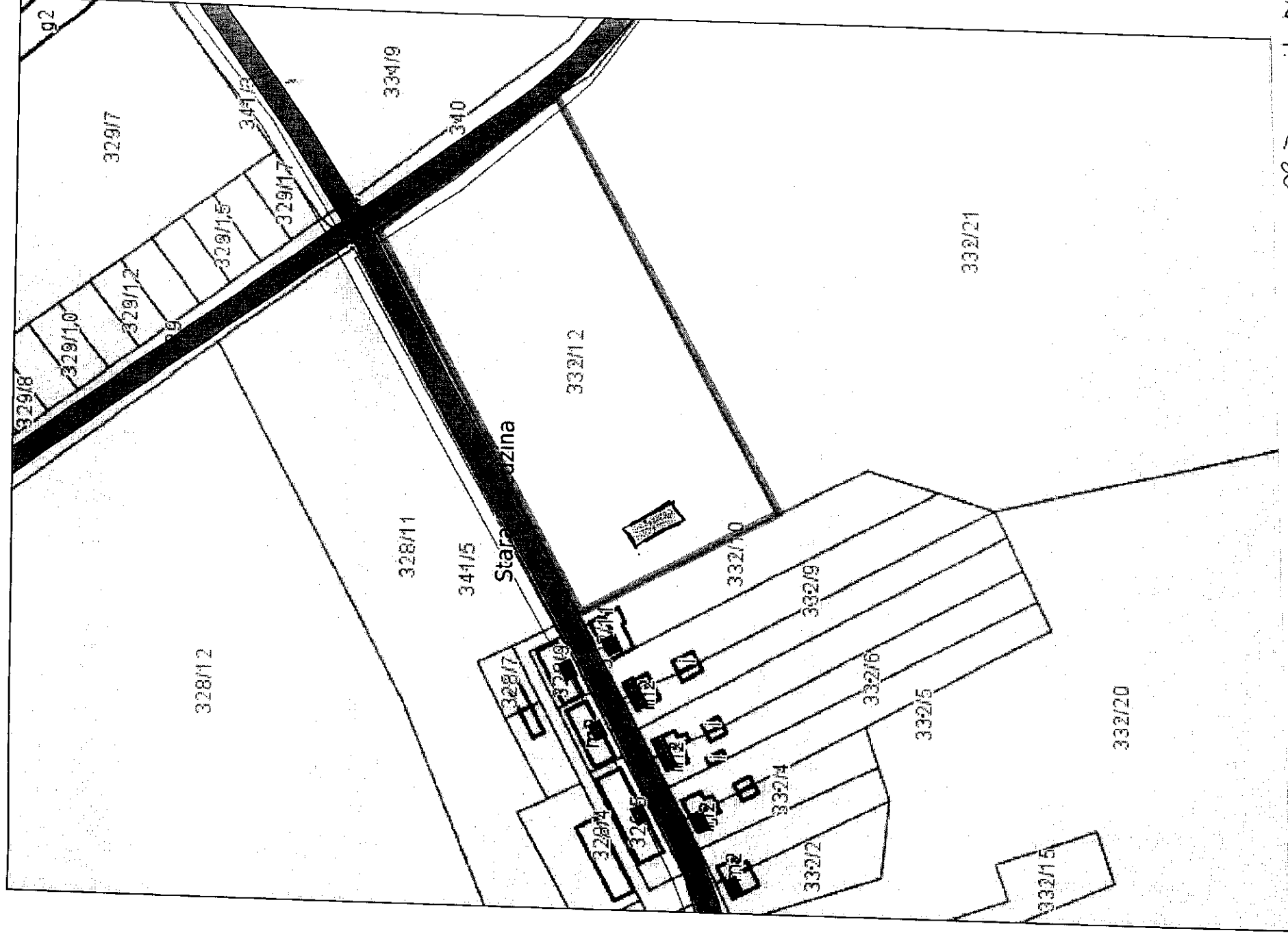


skala 1 : 2000



System Informacji Przestrzennej Miasta i Gminy Barlinek

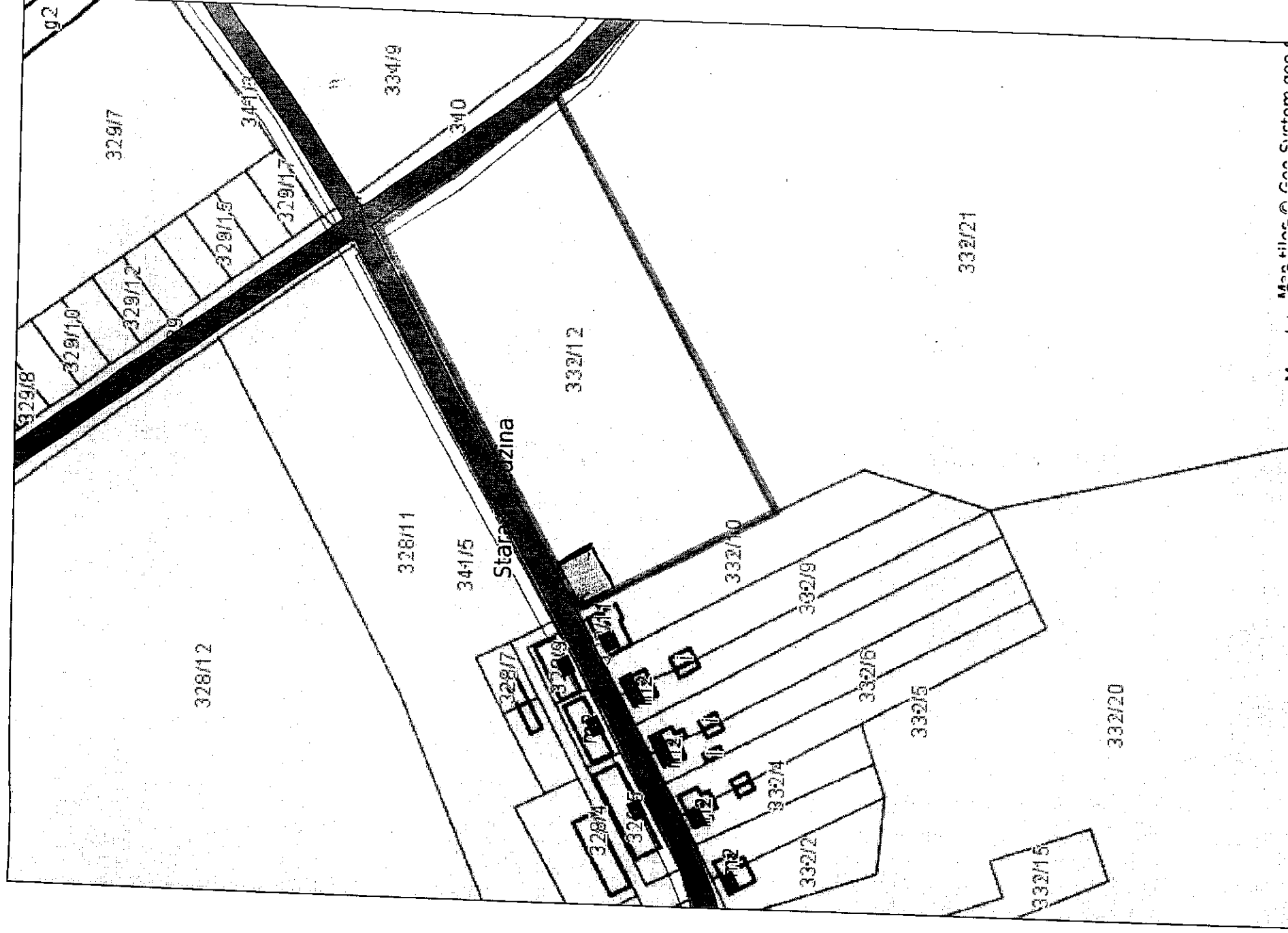
skala 1 : 2000



Załącznik N/4

# System Informacji Przestrzennej Miasta i Gminy Barlinek

skala 1 : 2000



Map data © OpenStreetMap contributors

Łańcut Nr 5