




KARTA GMINNEJ EWIDENCJI ZABYTEKÓW			
1. OBIEKT PARK DWORSKI		5. MIEJSCOWOŚĆ STRĄPIE	
2. OBECNA FUNKCJA zieleni wysoka	3. MATERIAŁ ŚCIAN nie dotyczy	4. DATOWANIE pocz. XIX w.	6. GMINA Barlinek
			7. POWIAT myśliborski
			8. WOJEWÓDZTWO zachodniopomorskie
			9. KOD POCZTOWY 74-320 Barlinek
			10. ADRES Strapie
			11. LOKALIZACJA na północny-zachód od Barlinka, pomiedzy dworem i jeziorem
			12. NUMER EWIDENCYJNY DZIAŁKI 8/3
			13. WŁASNOŚĆ państwowa
			14. RODZAJ UŻYTKOWANIA rekreacja
			15. INFORMACJA O OCHRONIE Nr i data wpisu do rejestru zabytków A-80 z 10.10.2001 r.
			Zapis w planie zagospodarowania przestrzennego
16. STAN ZACHOWANIA bardzo dobry	18. WPISUJĄCY DANE mgr Agnieszka Dębska	19. DATA WYKONANIA EWIDENCJI kwiecień-lipiec 2008 r.	17. RODZAJ ZAGROŻEN brak zagrożeń

2008.10.10

21. UWAGI



KARTA GMINNEJ EWIDENCJI ZABYTKÓW		
1. OBIEKT PARK PAŁACOWY		5. MIEJSCOWOŚĆ ŻELICE
2. OBECNA FUNKCJA zielen wysoka	3. MATERIAŁ ŚCIAN nie dotyczy	4. DATOWANIE 2 poł. XVIII w., 2 poł. XIX w.
		6. GMINA Barlinek
		7. POWIAT myśliborski
		8. WOJEWÓDZTWO zachodniopomorskie
		9. KOD POCZTOWY 74-320 Barlinek
		10. ADRES Żelice
		11. LOKALIZACJA na północny-zachód Barlinka, przy granicy z gminą Lipiany
		12. NUMER EWIDENCYJNY DZIAŁKI 299/1, 299/2 177/6
		13. WŁASNOŚĆ państwowa
		14. RODZAJ UŻYTKOWANIA rekreacja
		15. INFORMACJA O OCHRONIE Nr i data wpisu do rejestru zabytków
Zapis w planie zagospodarowania przestrzennego		
Inne		
16. STAN ZACHOWANIA zaniedbany	18. WPISUJĄCY DANE mgr Agnieszka Dębska	19. DATA WYKONANIA EWIDENCJI kwiecień 2008 r.
		17. RODZAJ ZAGROŻEN brak bieżącej pielęgnacji

21. UWAGI

Park typowany do wpisu do rejestru zabytków.

