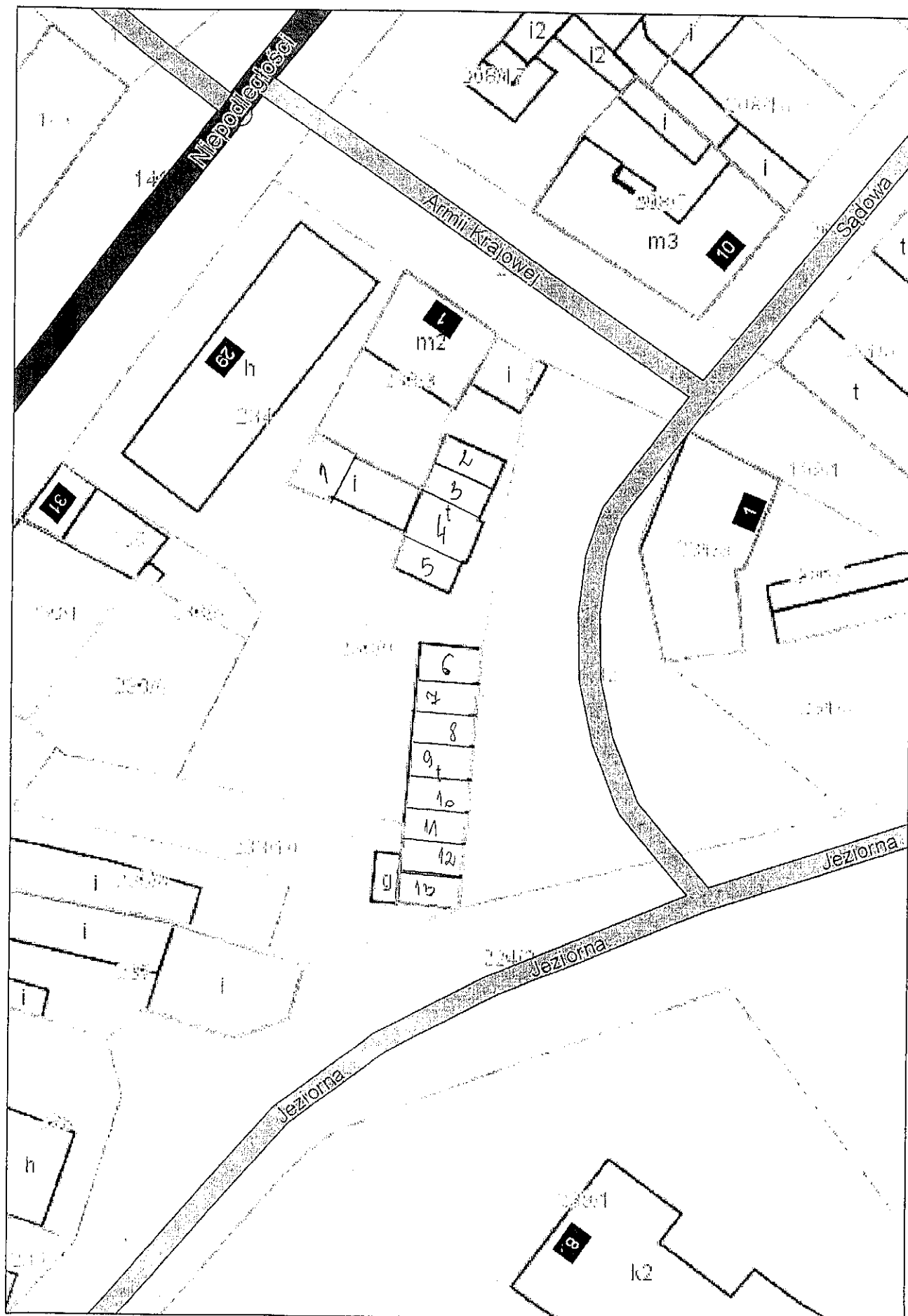
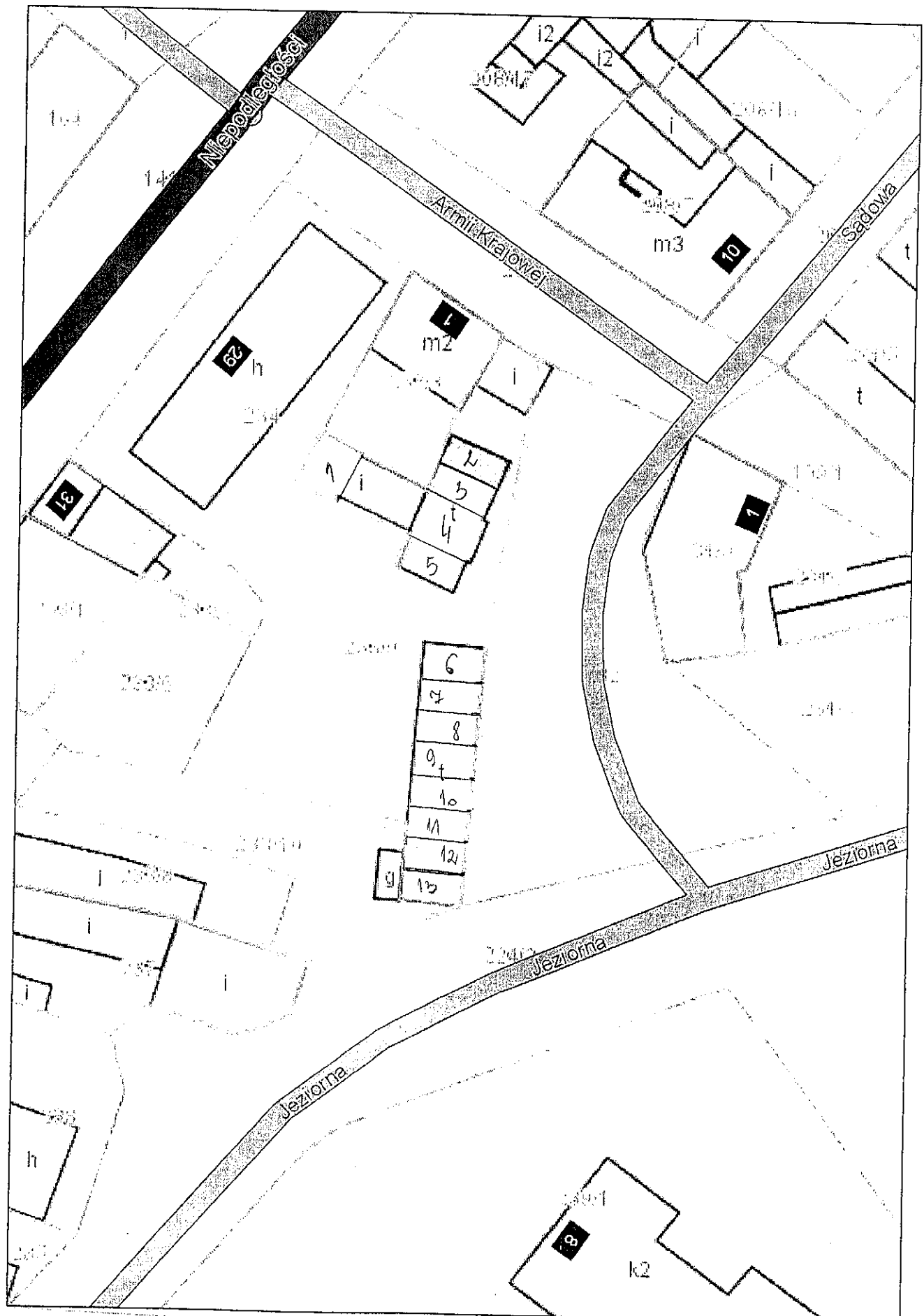


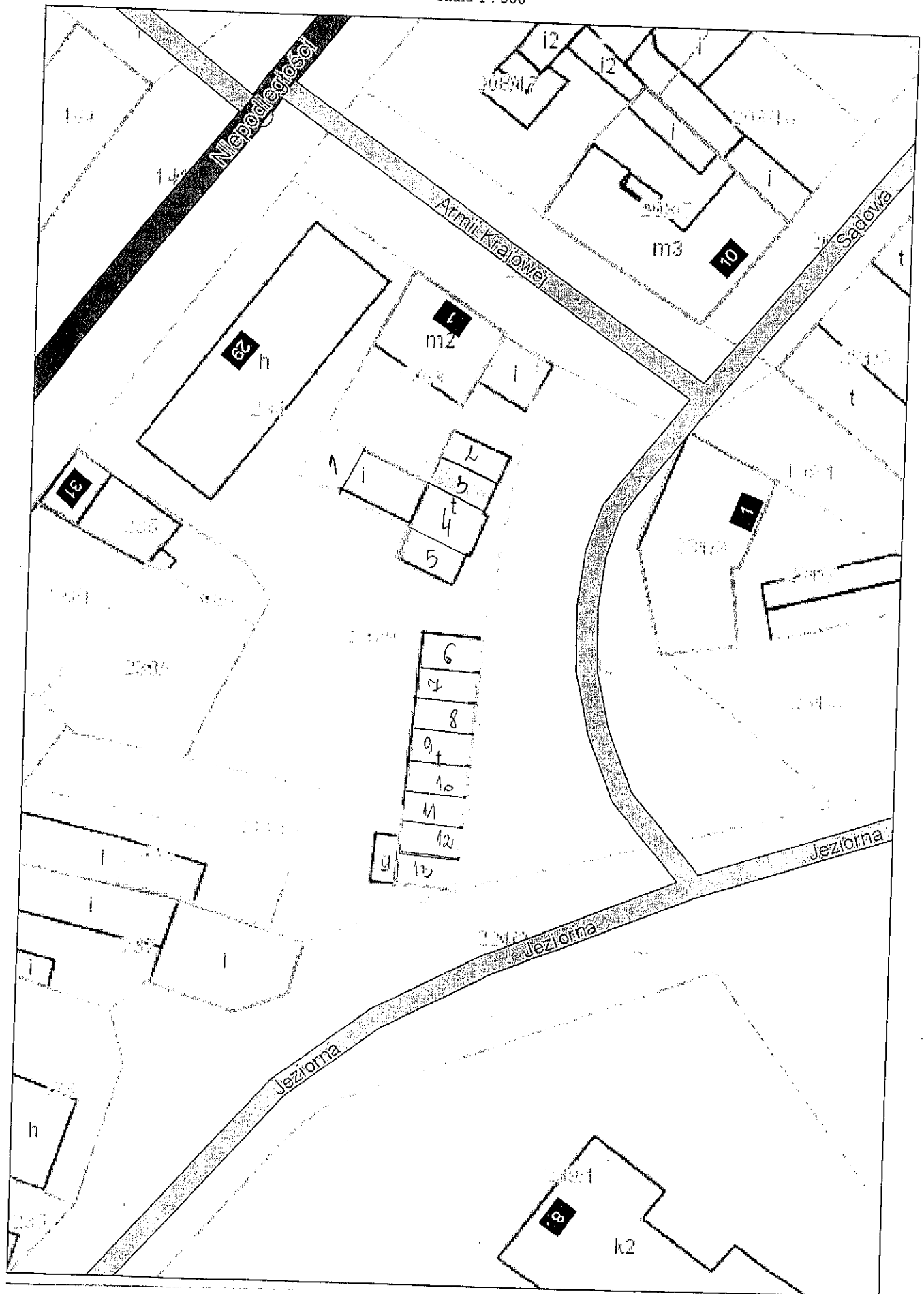
System Informacji Przestrzennej Województwa Zachodniopomorskiego  
skala 1 : 500





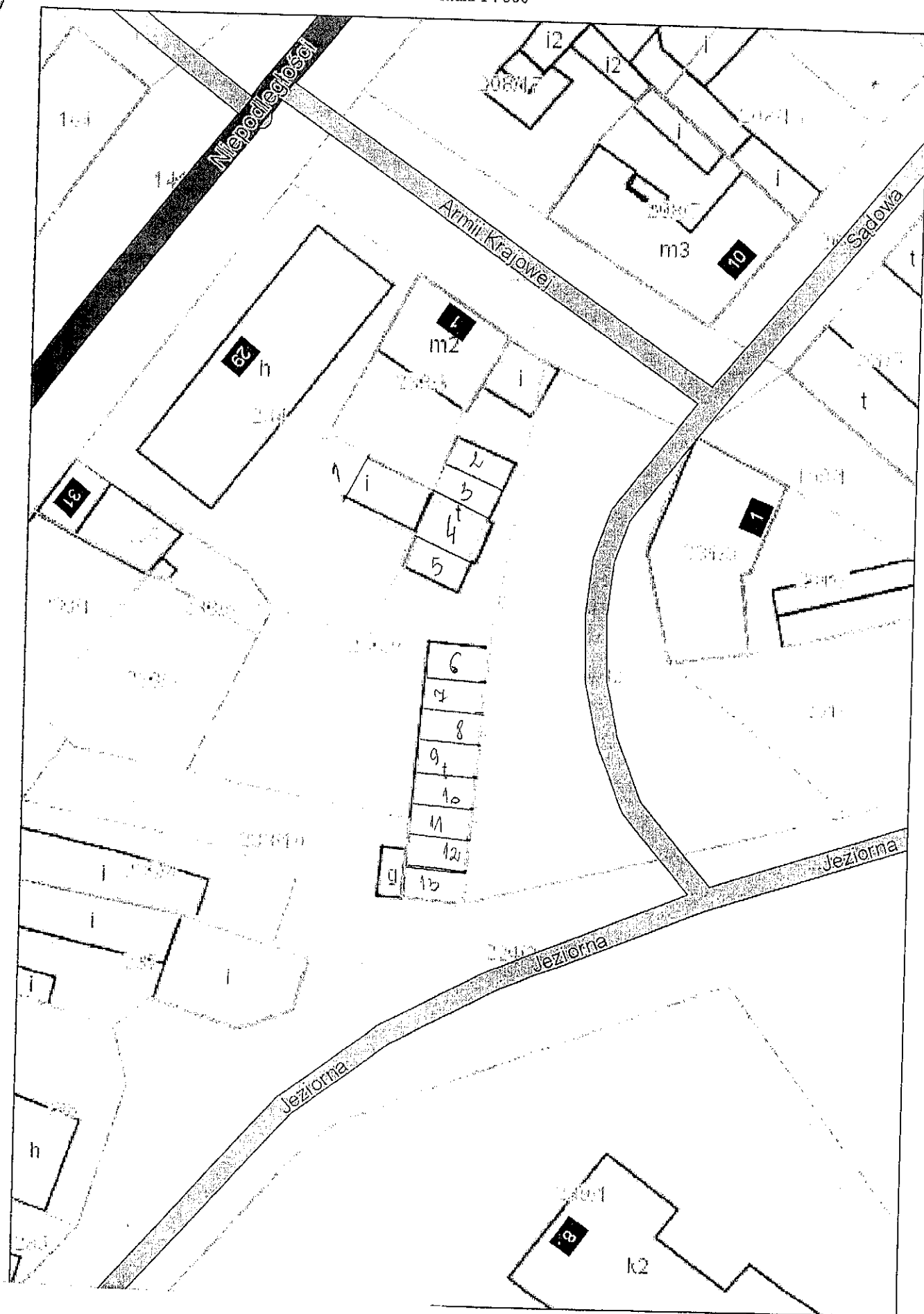
2

System Informacji Przestrzennej Województwa Zachodniopomorskiego  
skala 1 : 500

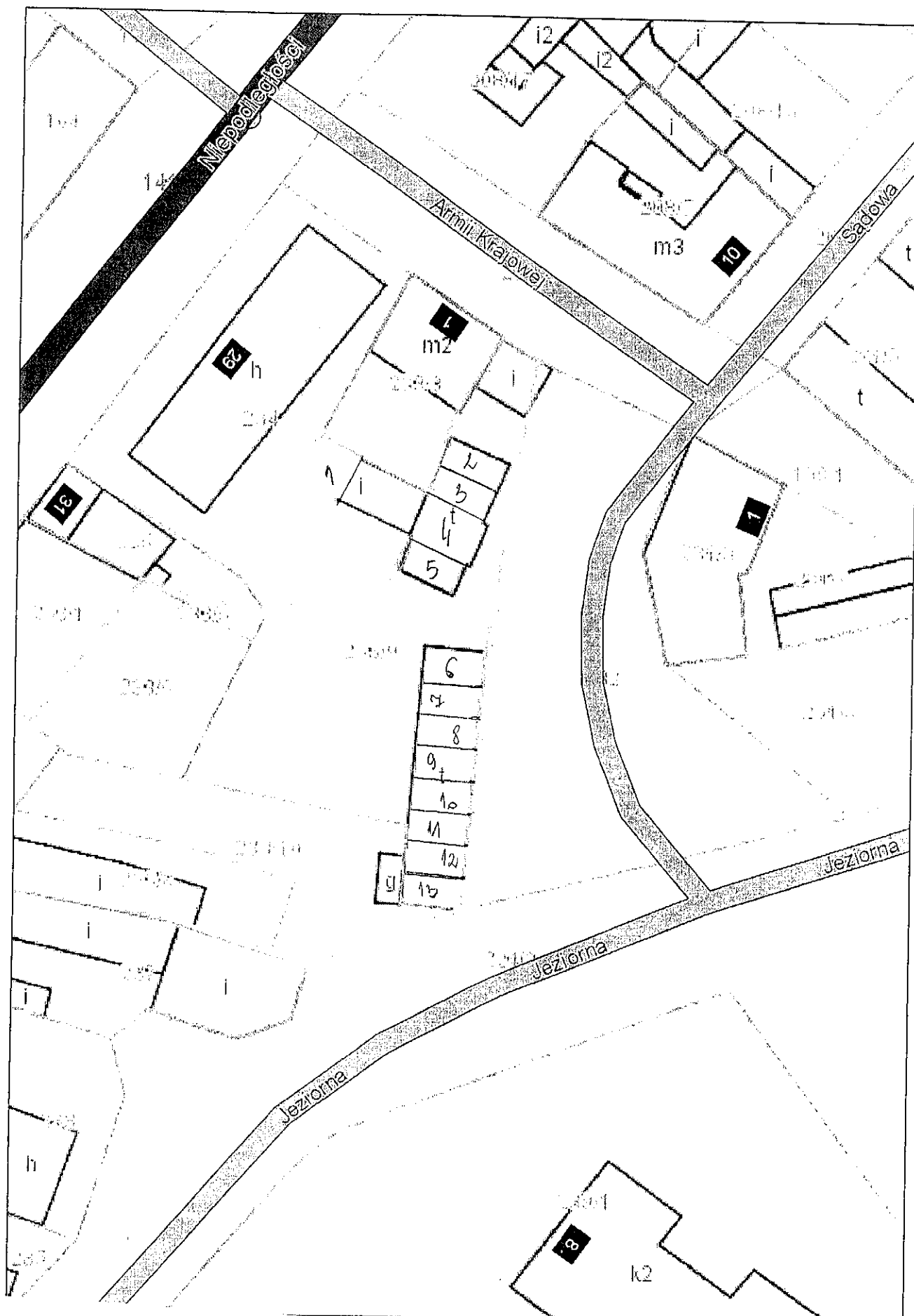


System Informacji Przestrzennej Województwa Zachodniopomorskiego

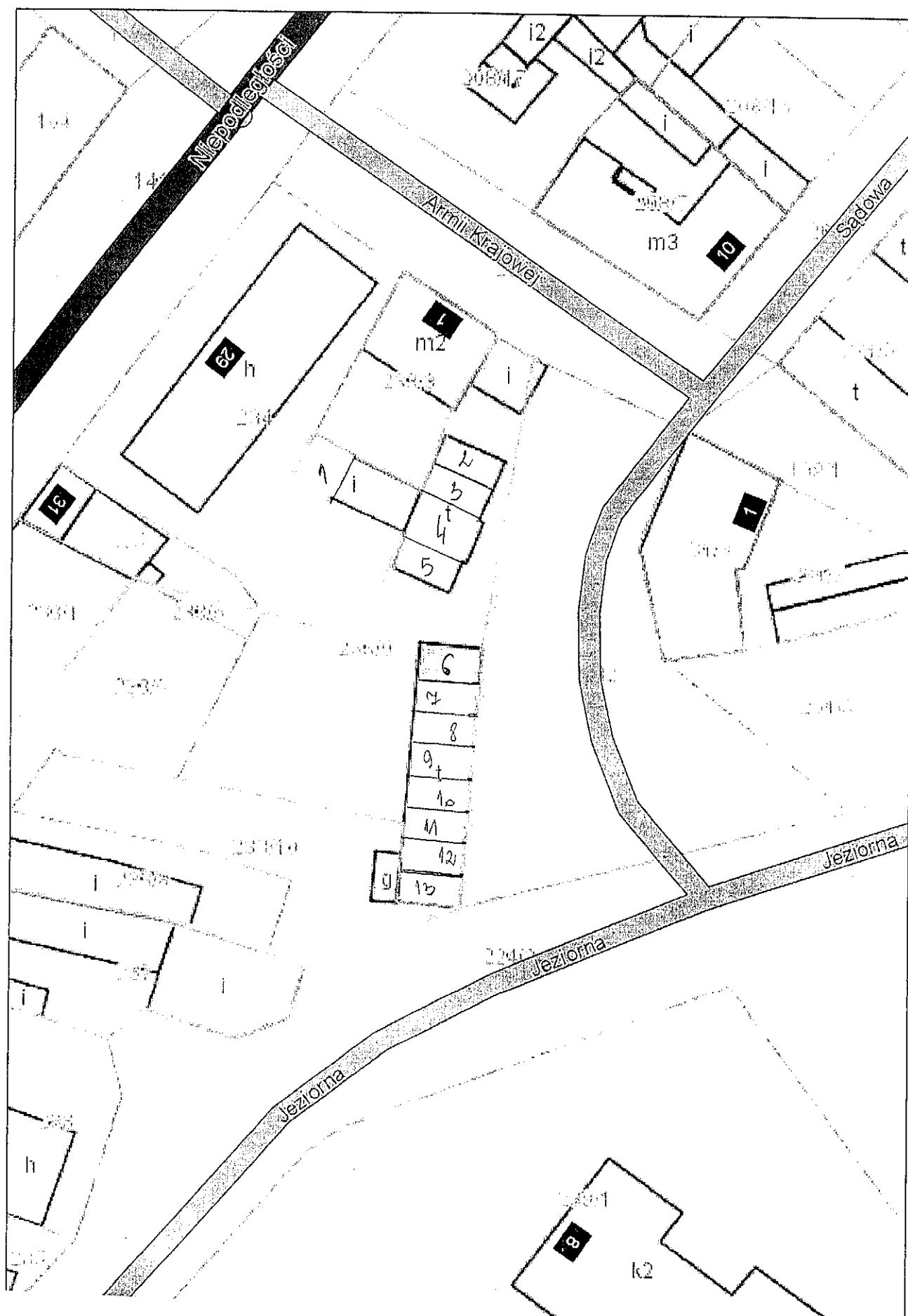
skala 1 : 500



System Informacji Przestrzennej Województwa Zachodniopomorskiego  
skala 1 : 500



skala 1 : 500



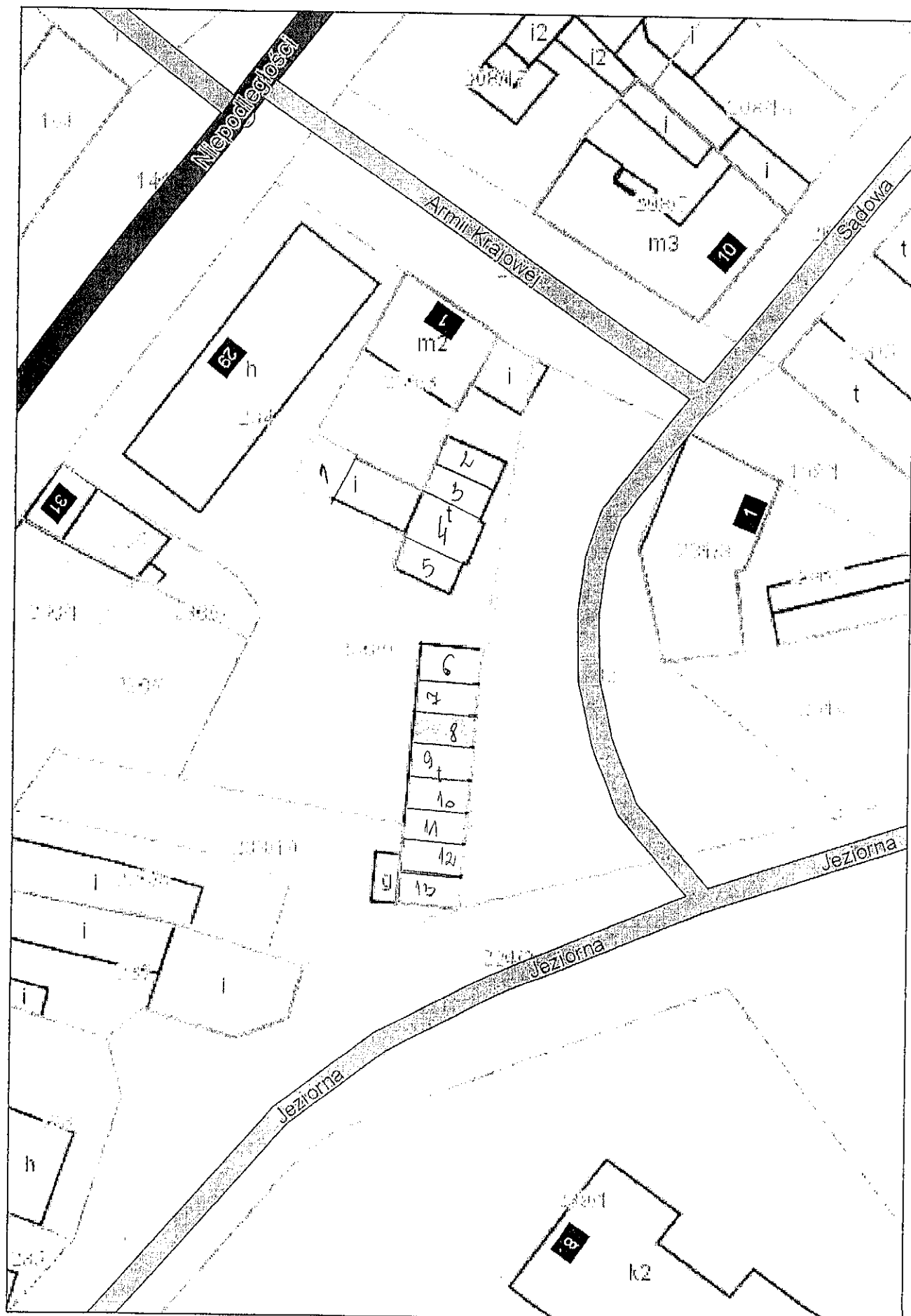
System Informacji Przestrzennej Województwa Zachodniopomorskiego  
skala 1 : 500



27

# System Informacji Przestrzennej Województwa Zachodniopomorskiego

skala 1 : 500

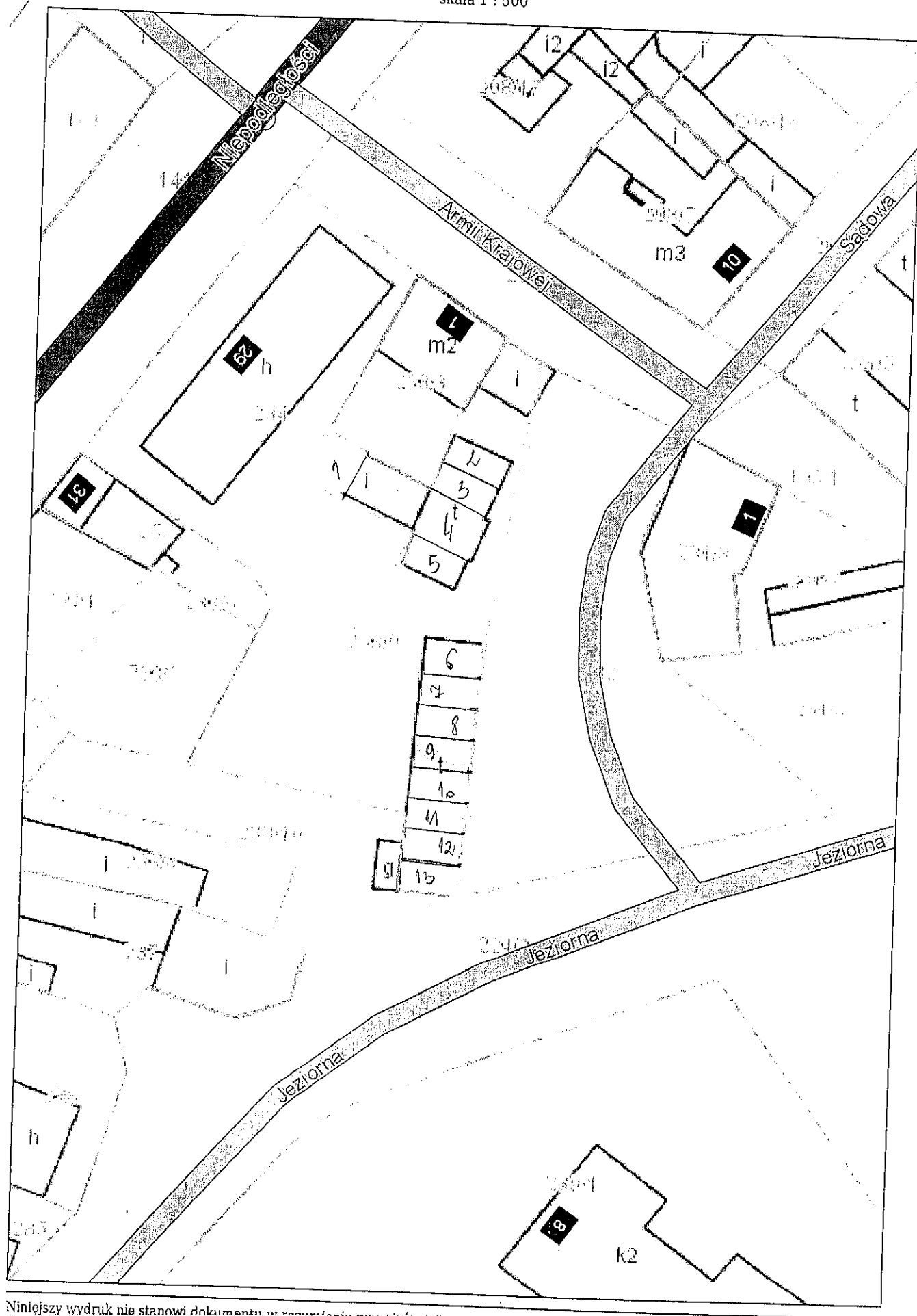


8

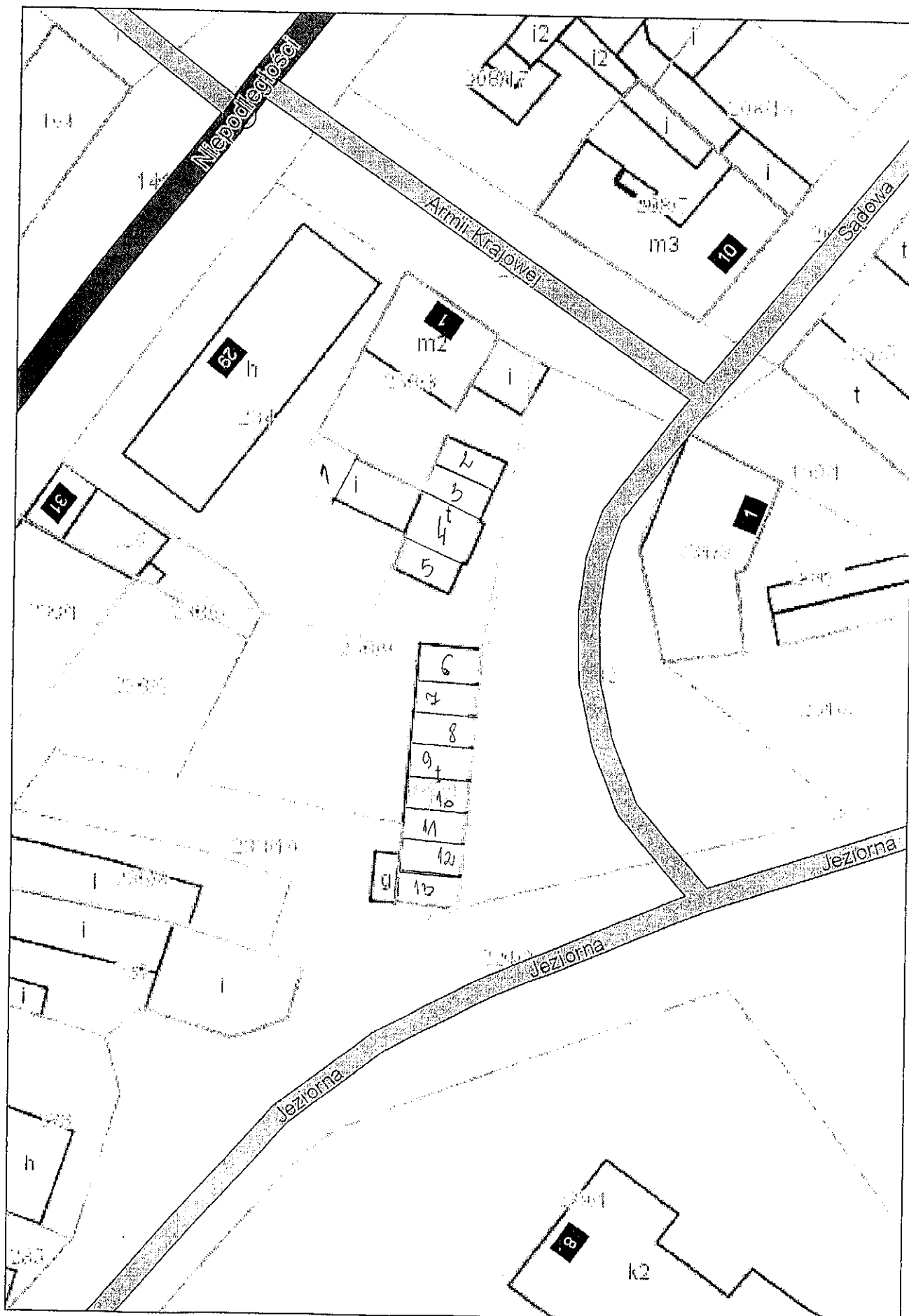


# System Informacji Przestrzennej Województwa Zachodniopomorskiego

skala 1 : 500



skala 1 : 500



# System Informacji Przestrzennej Województwa Zachodniopomorskiego

skala 1 : 500



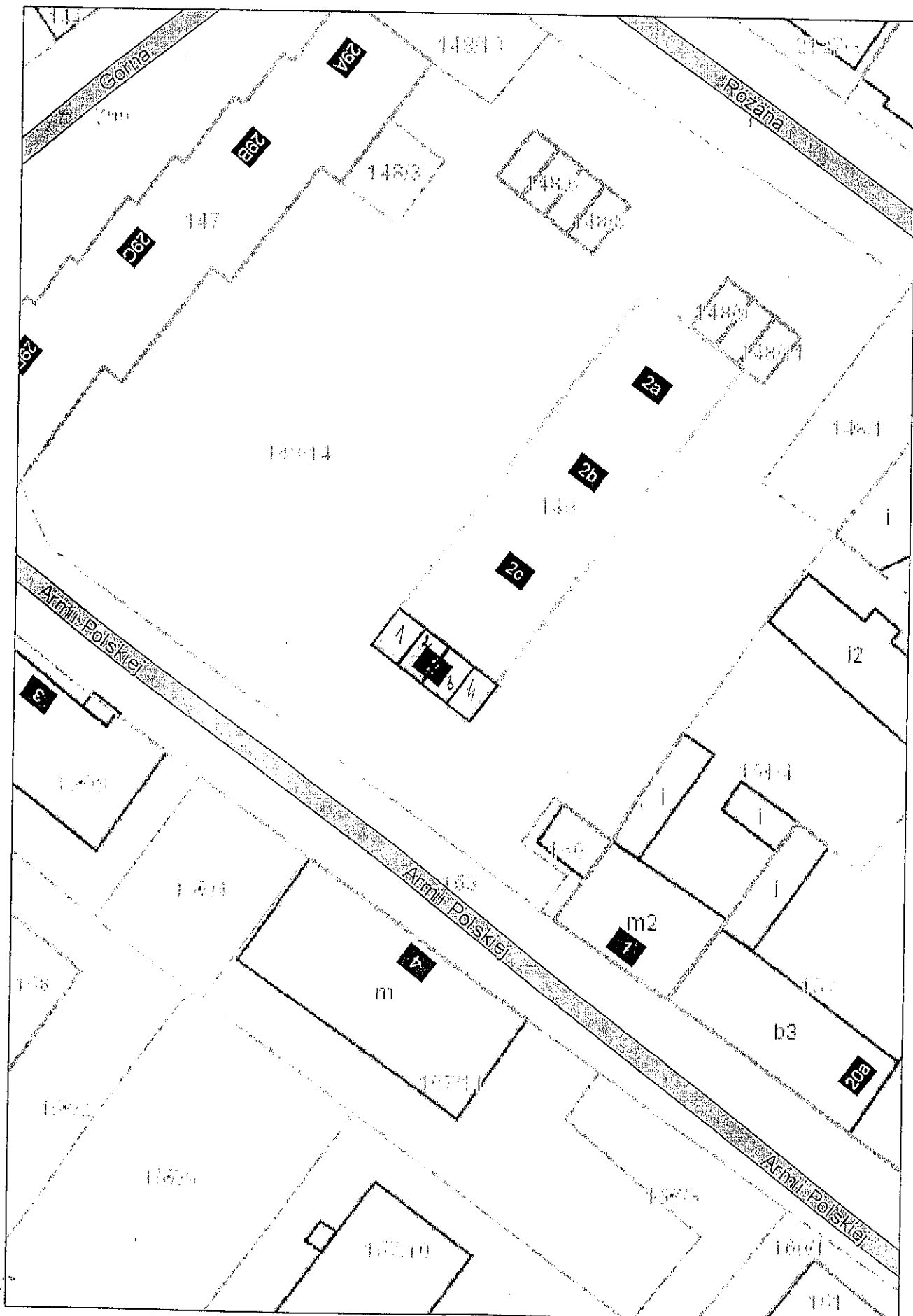
System Informacji Przestrzennej Województwa Zachodniopomorskiego

skala 1 : 500



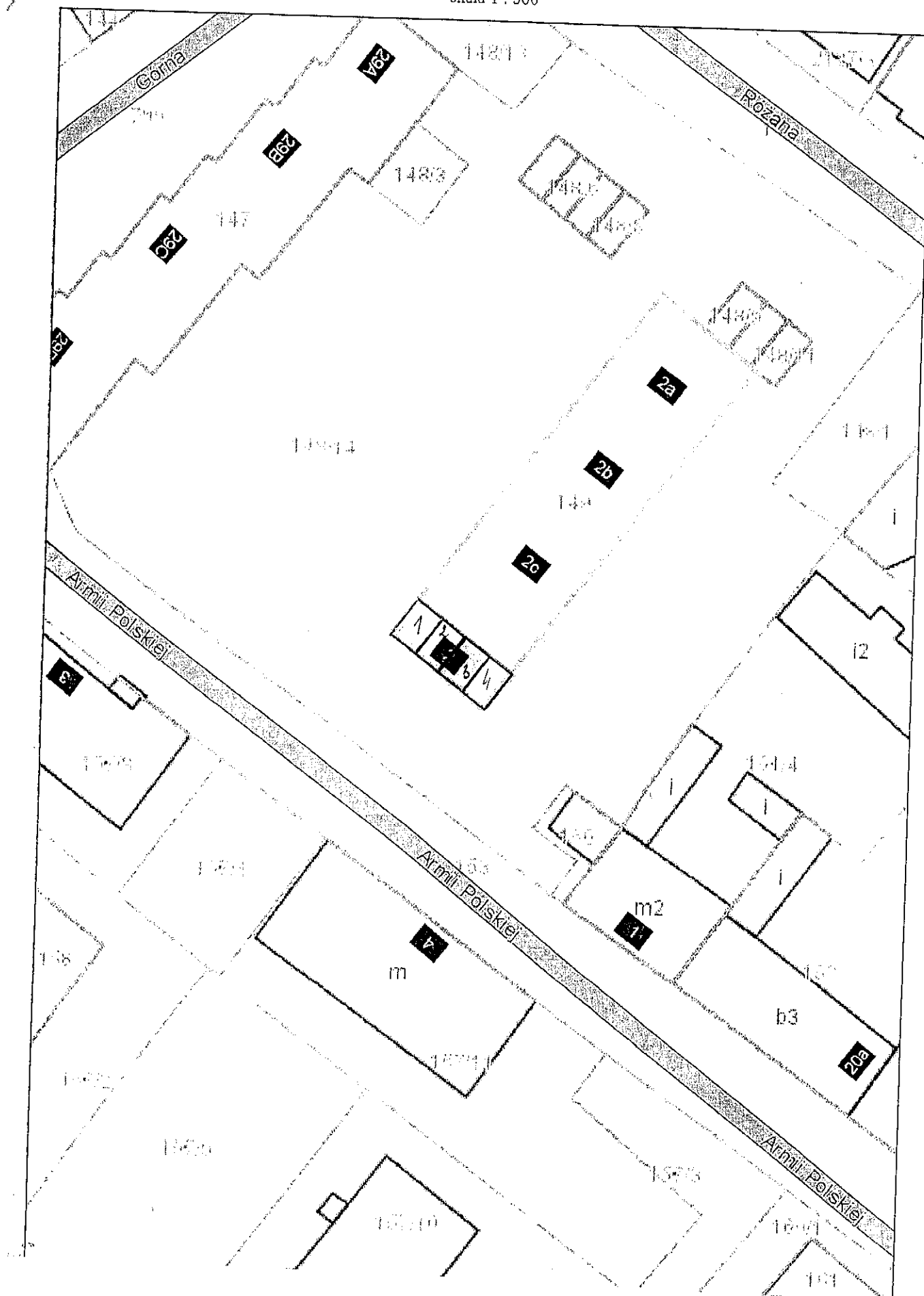


System Informacji Przestrzennej Województwa Zachodniopomorskiego  
skala 1 : 500



System Informacji Przestrzennej Województwa Zachodniopomorskiego

skala 1 : 500



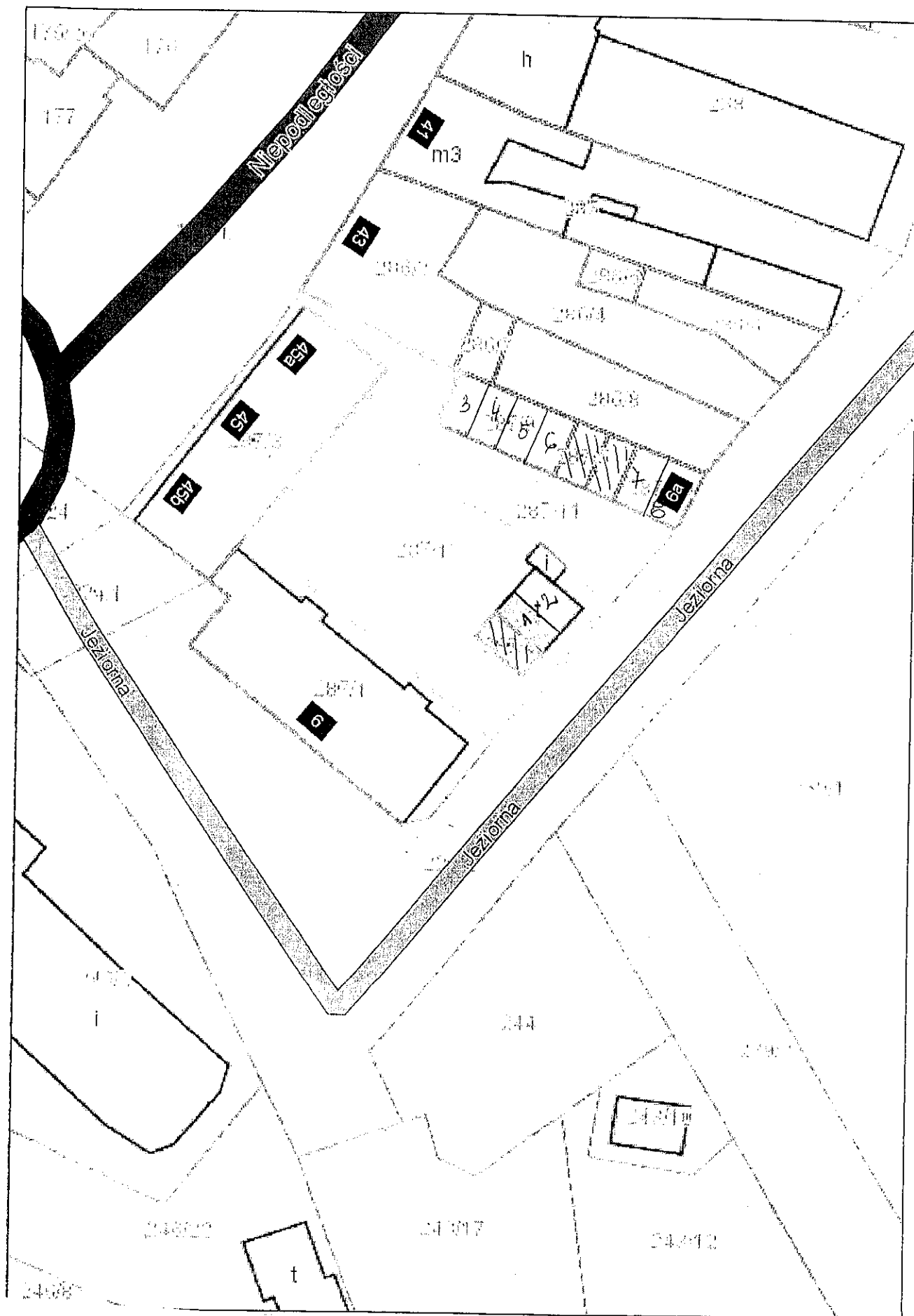
15

skala 1 : 500

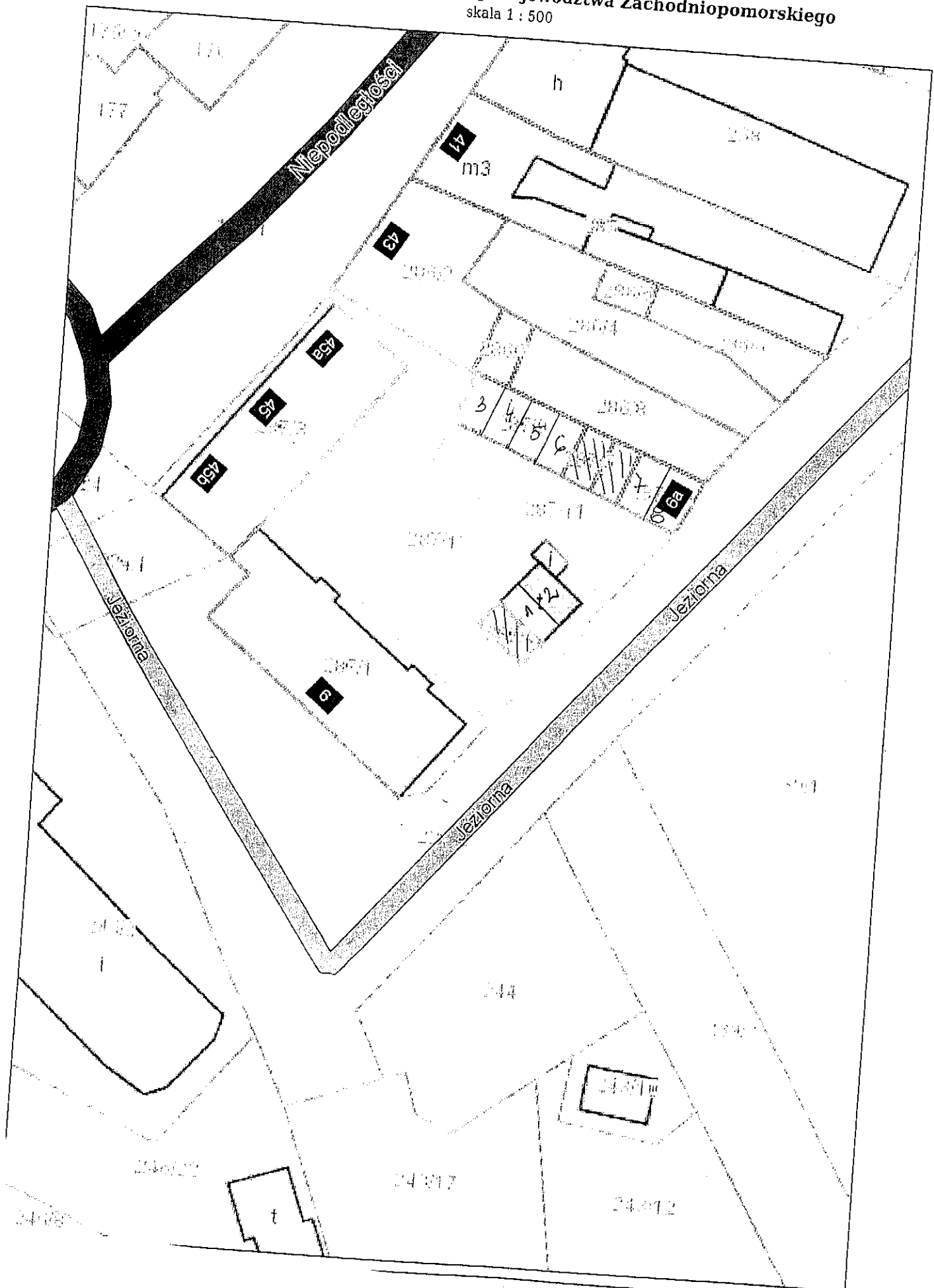




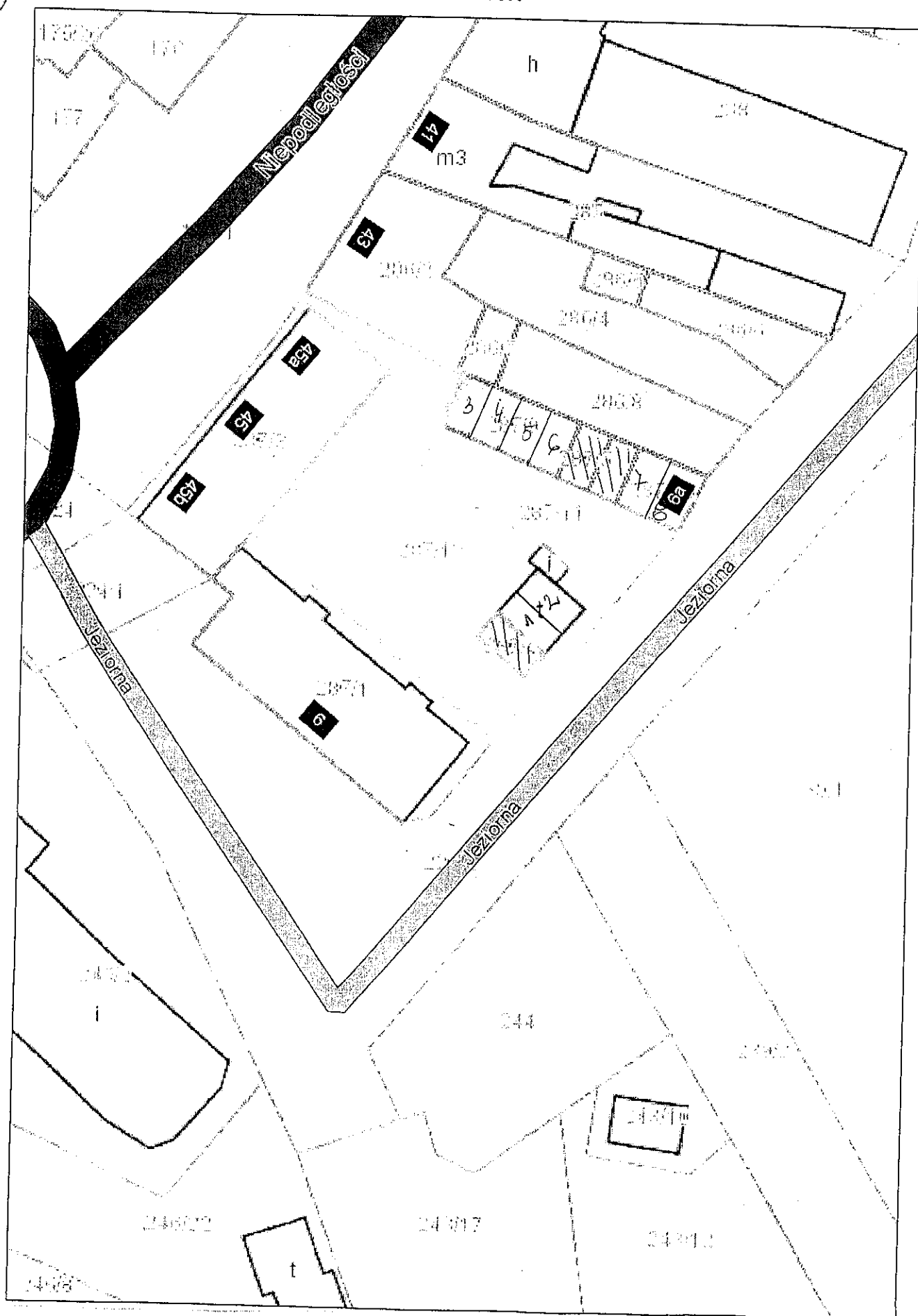
System Informacji Przestrzennej Województwa Zachodniopomorskiego  
skala 1 : 500

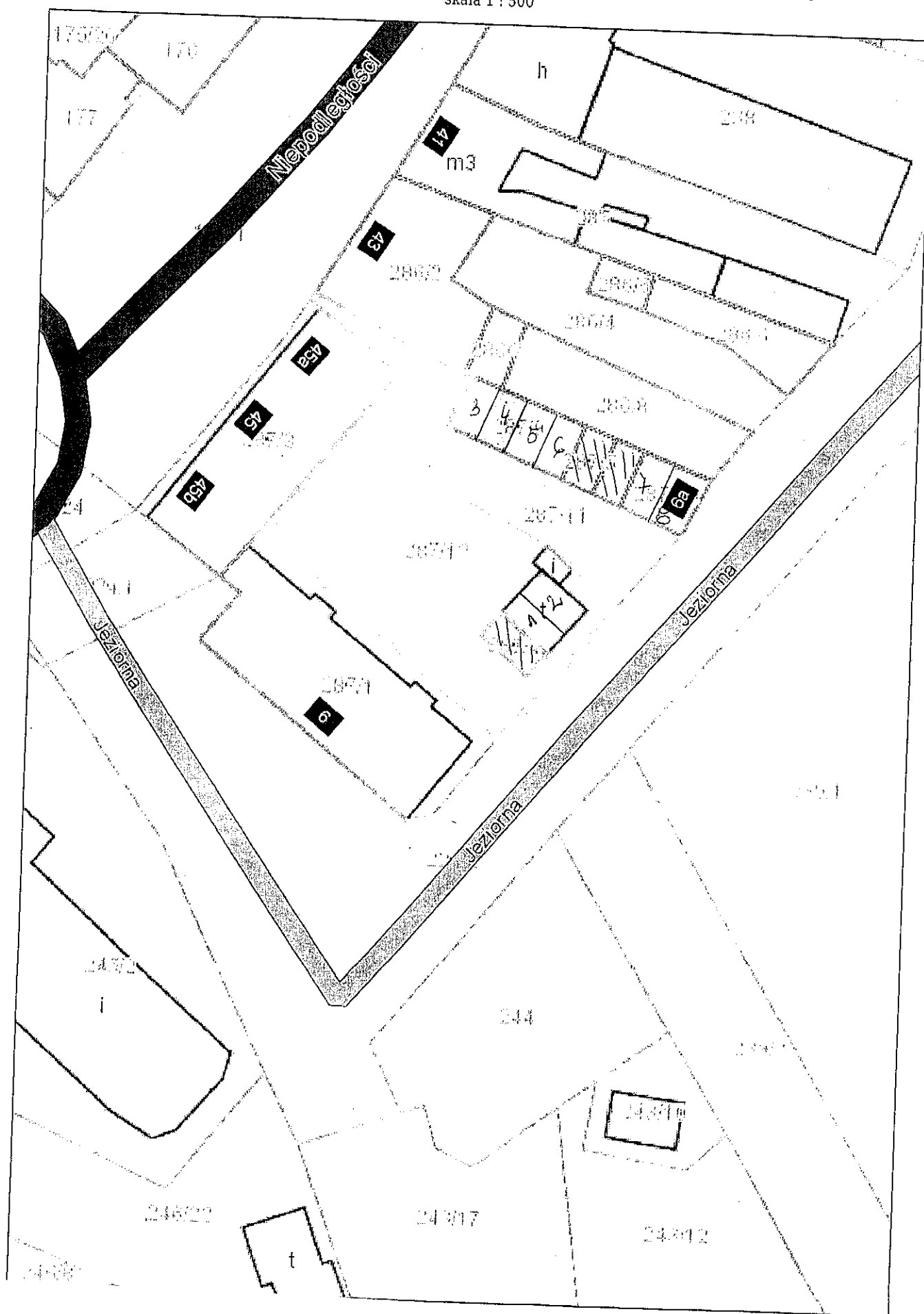


17



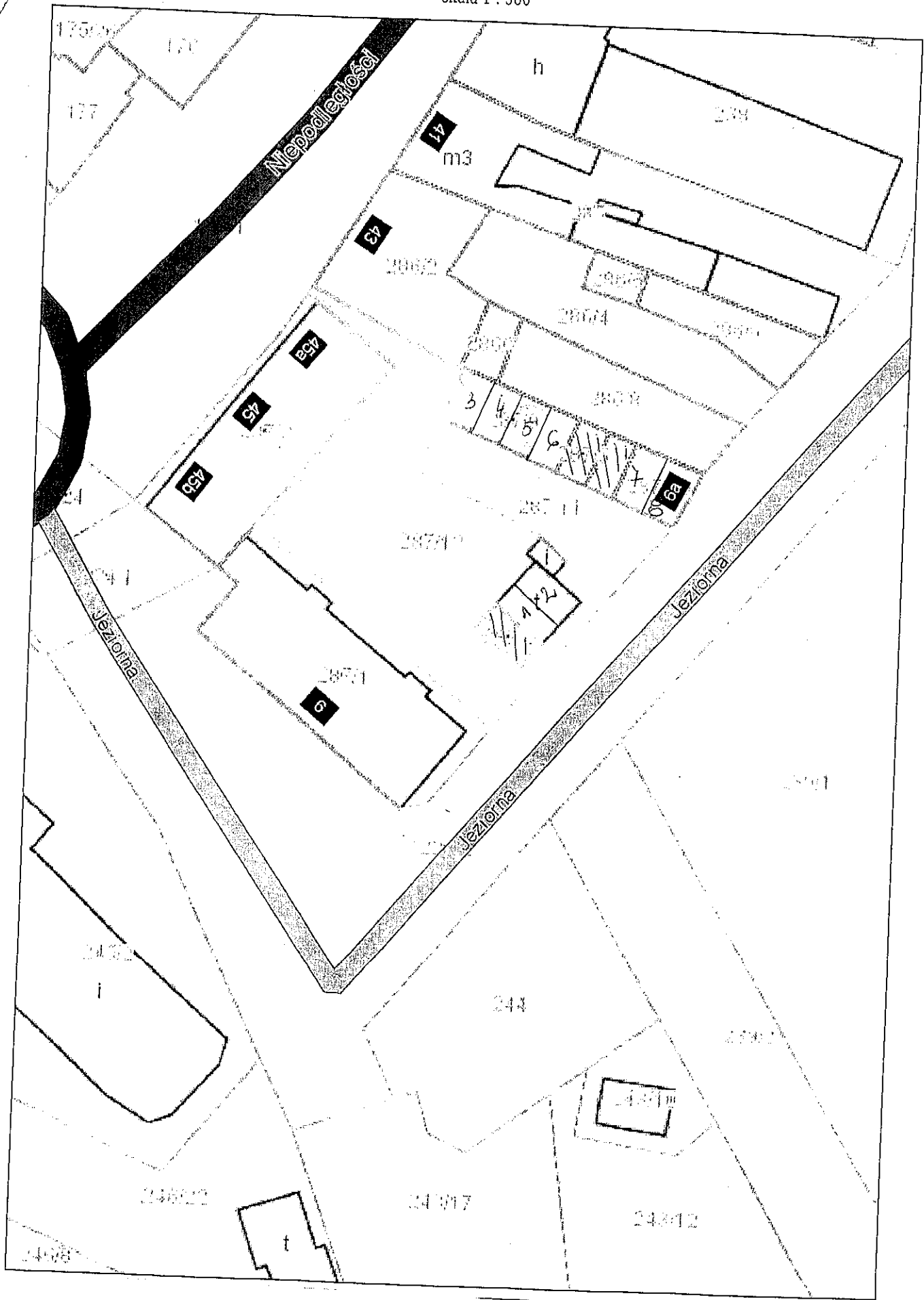
System Informacji Przestrzennej Województwa Zachodniopomorskiego  
skala 1 : 500



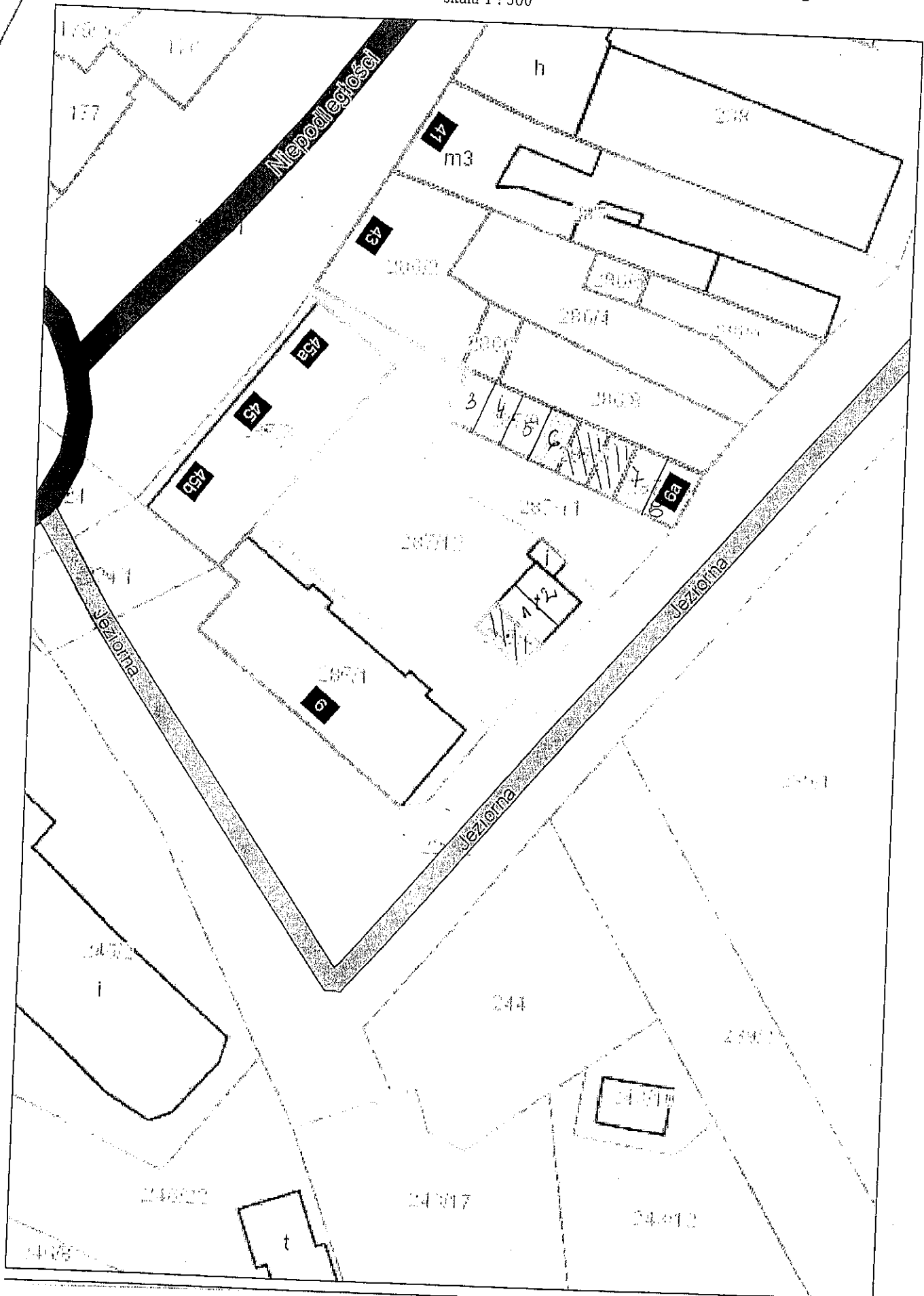


System Informacji Przestrzennej Województwa Zachodniopomorskiego

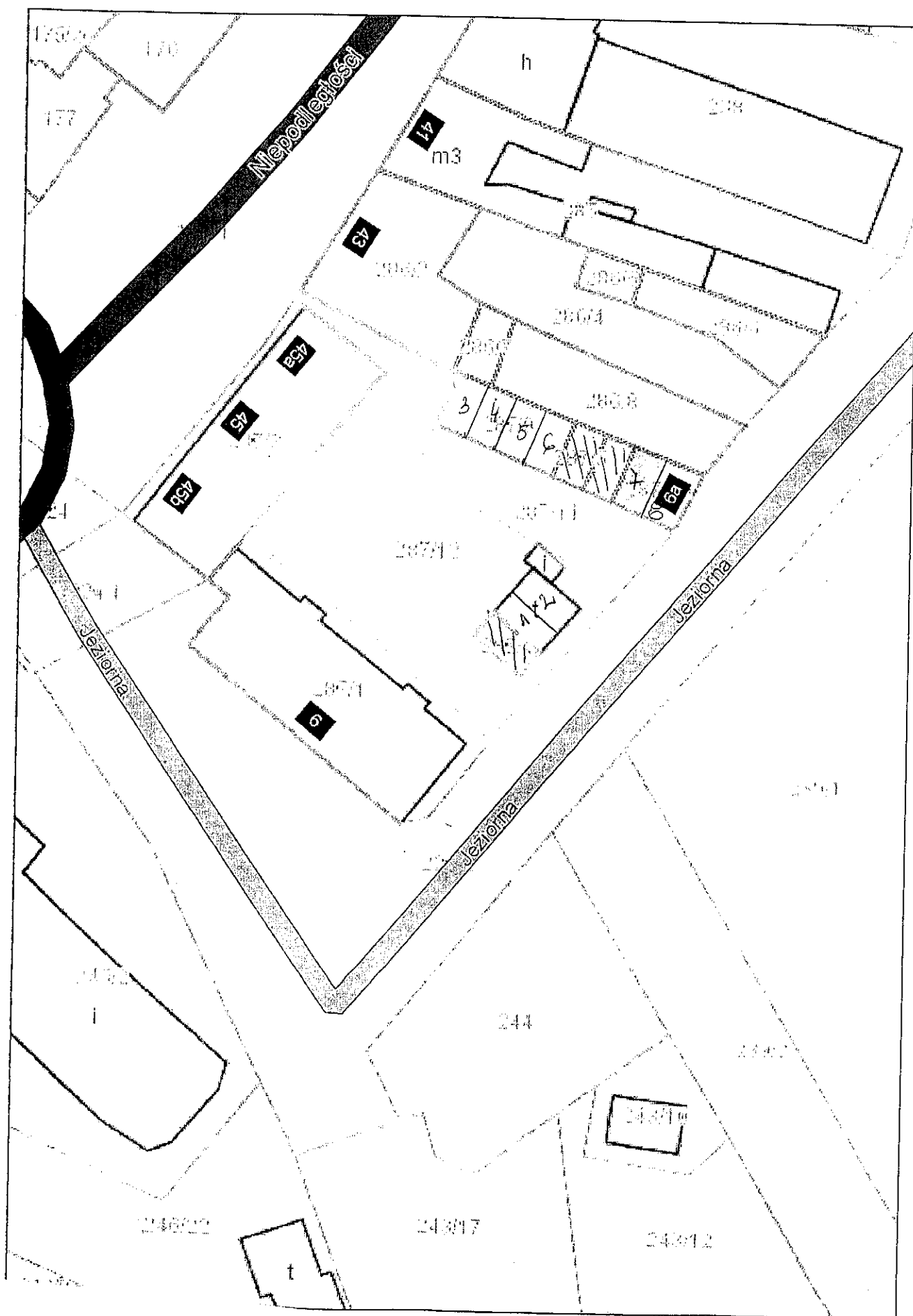
skala 1 : 500



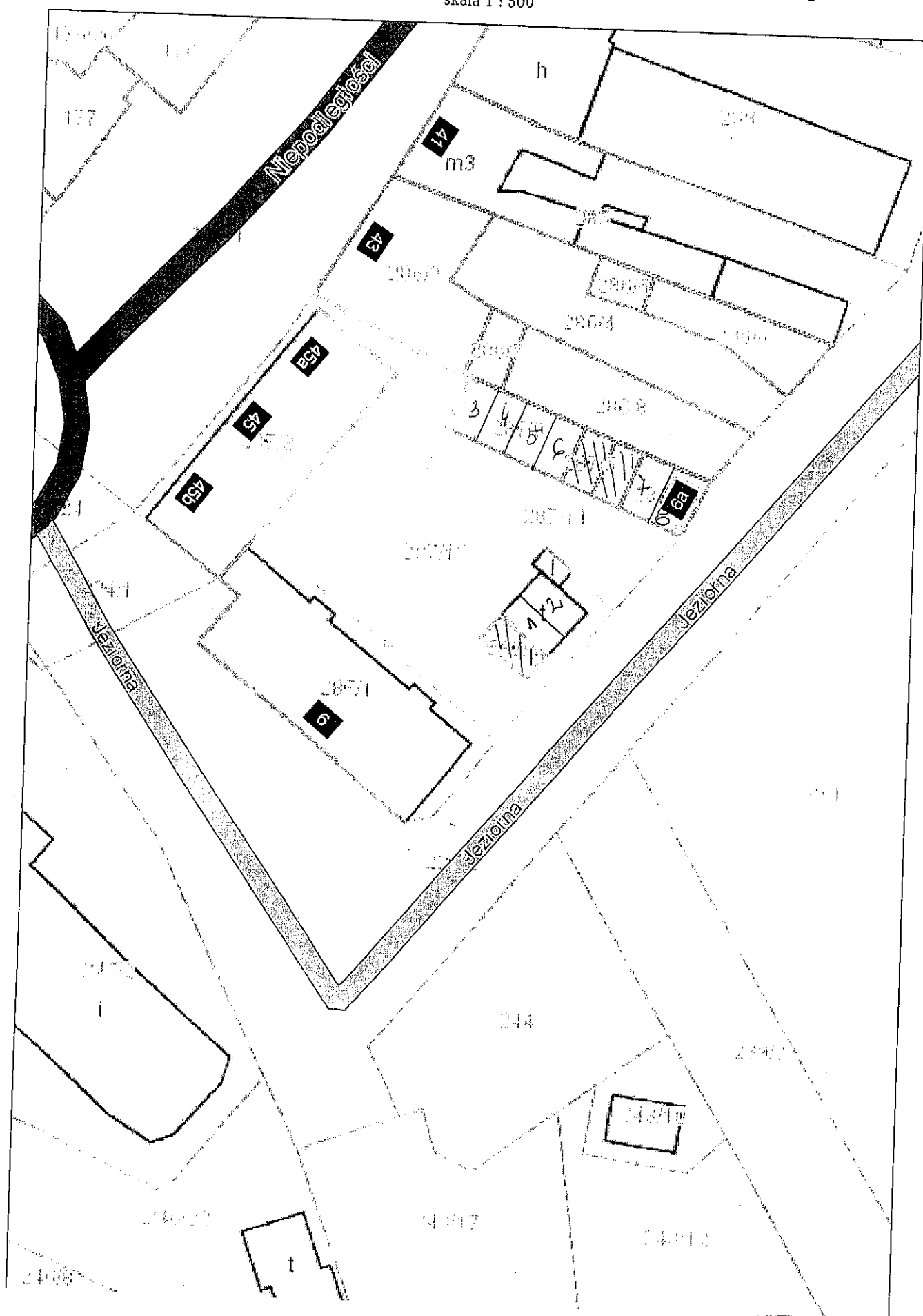
System Informacji Przestrzennej Województwa Zachodniopomorskiego  
skala 1 : 500



System Informacji Przestrzennej Województwa Zachodniopomorskiego  
skala 1 : 500

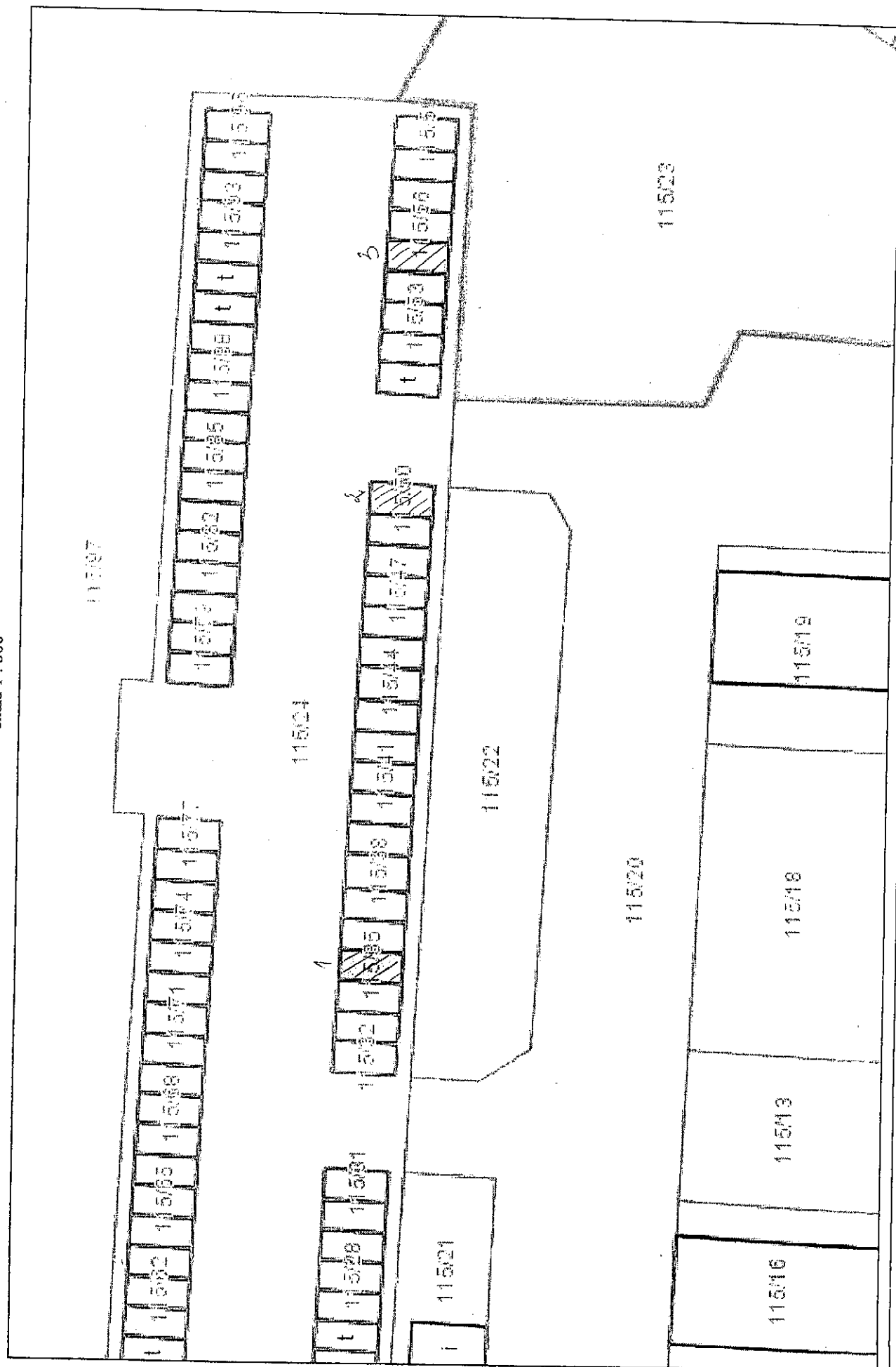


skala 1 : 500



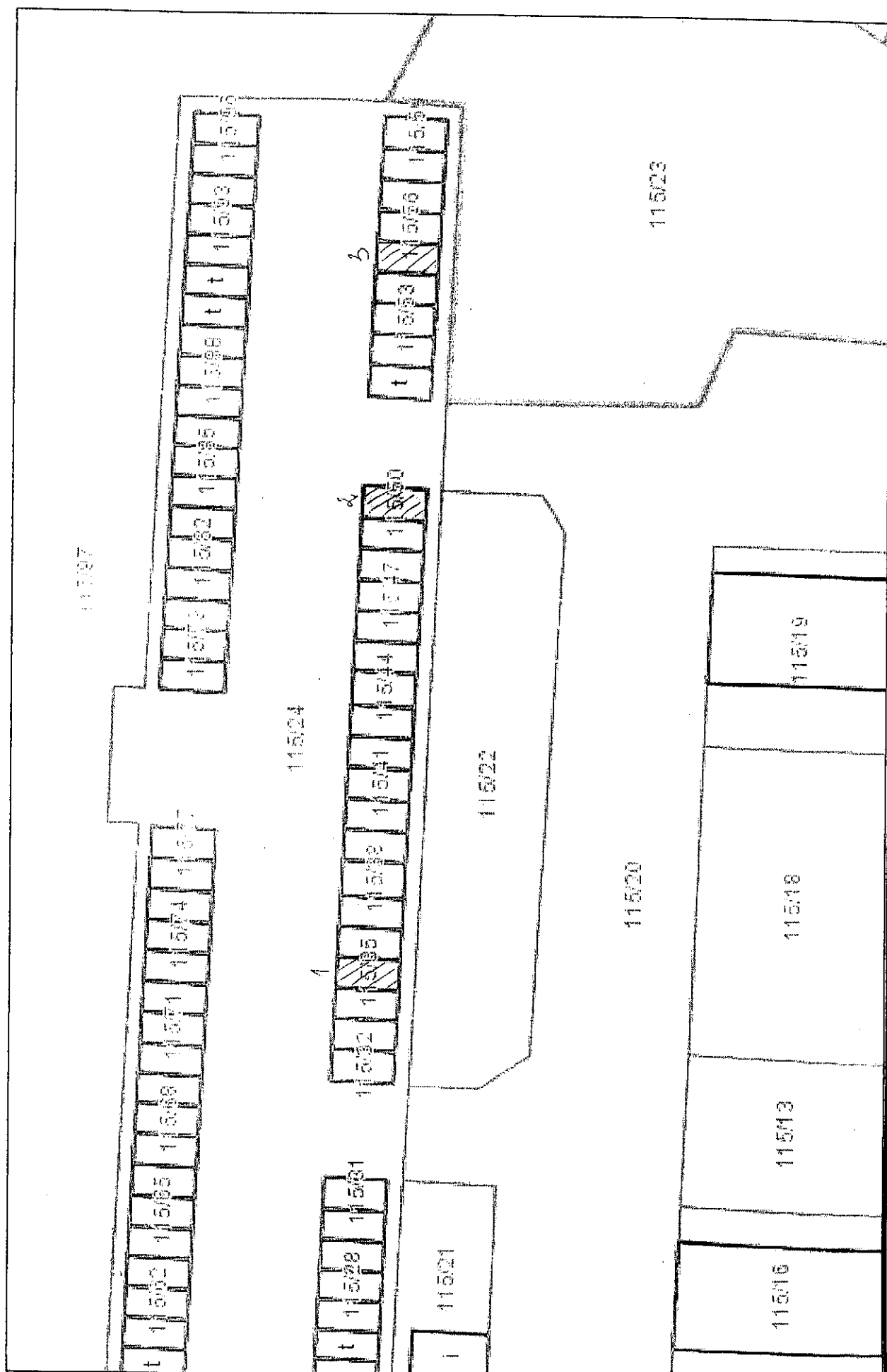


skala 1 : 500



# System Informacji Przestrzennej Województwa Zachodniopomorskiego

skala 1 : 500

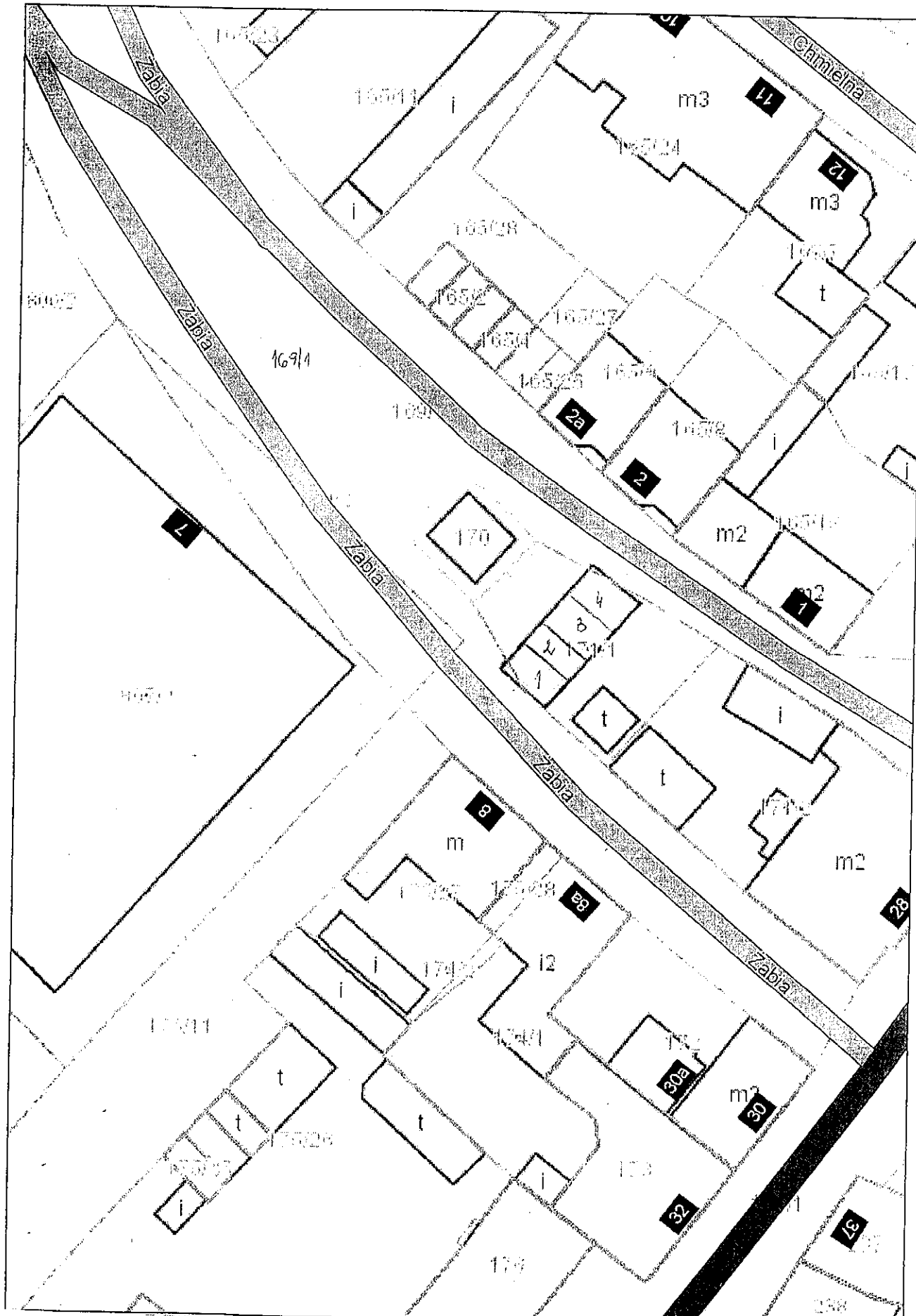


## skala 1 : 500



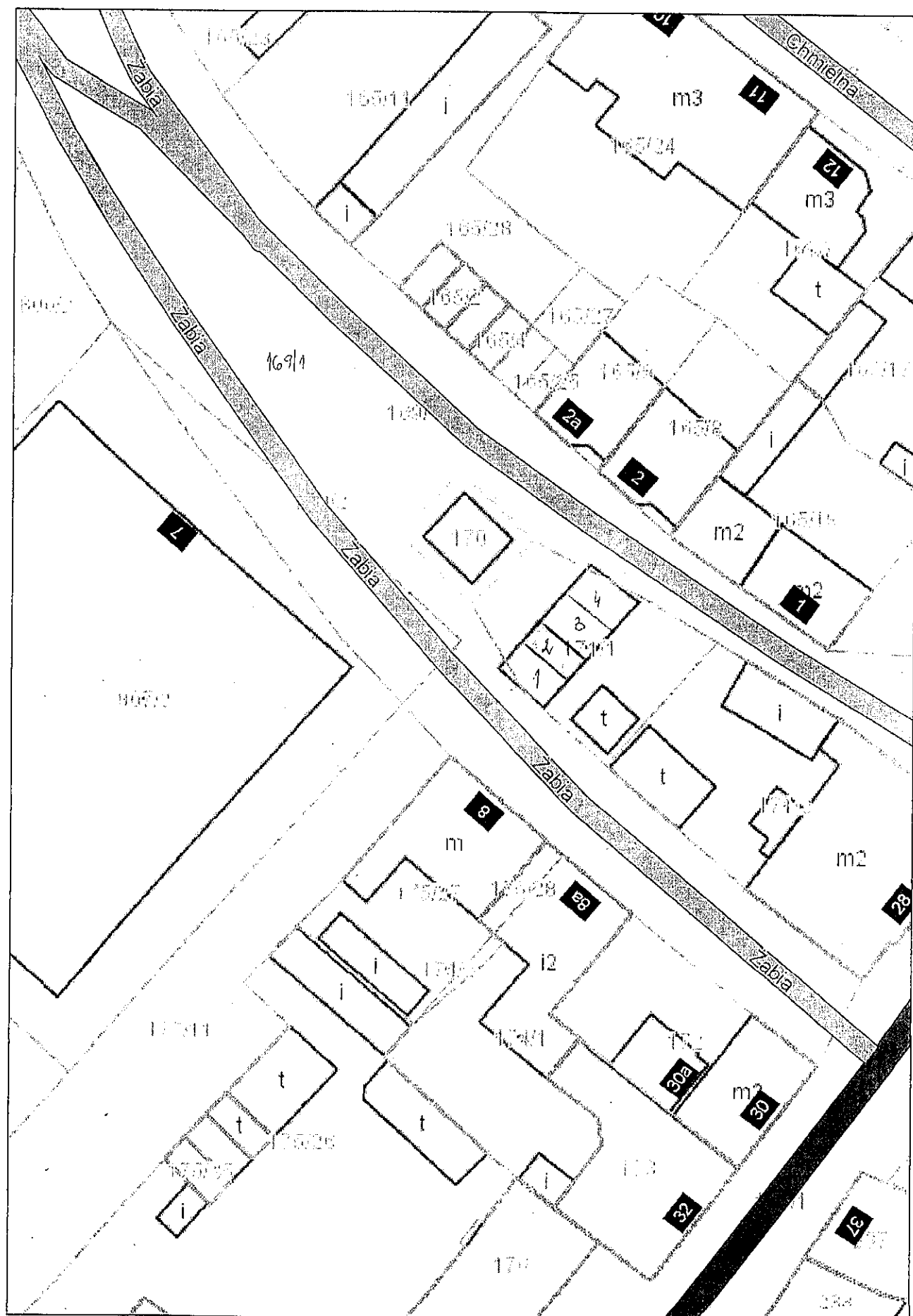
# System Informacji Przestrzennej Województwa Zachodniopomorskiego

skala 1 : 500



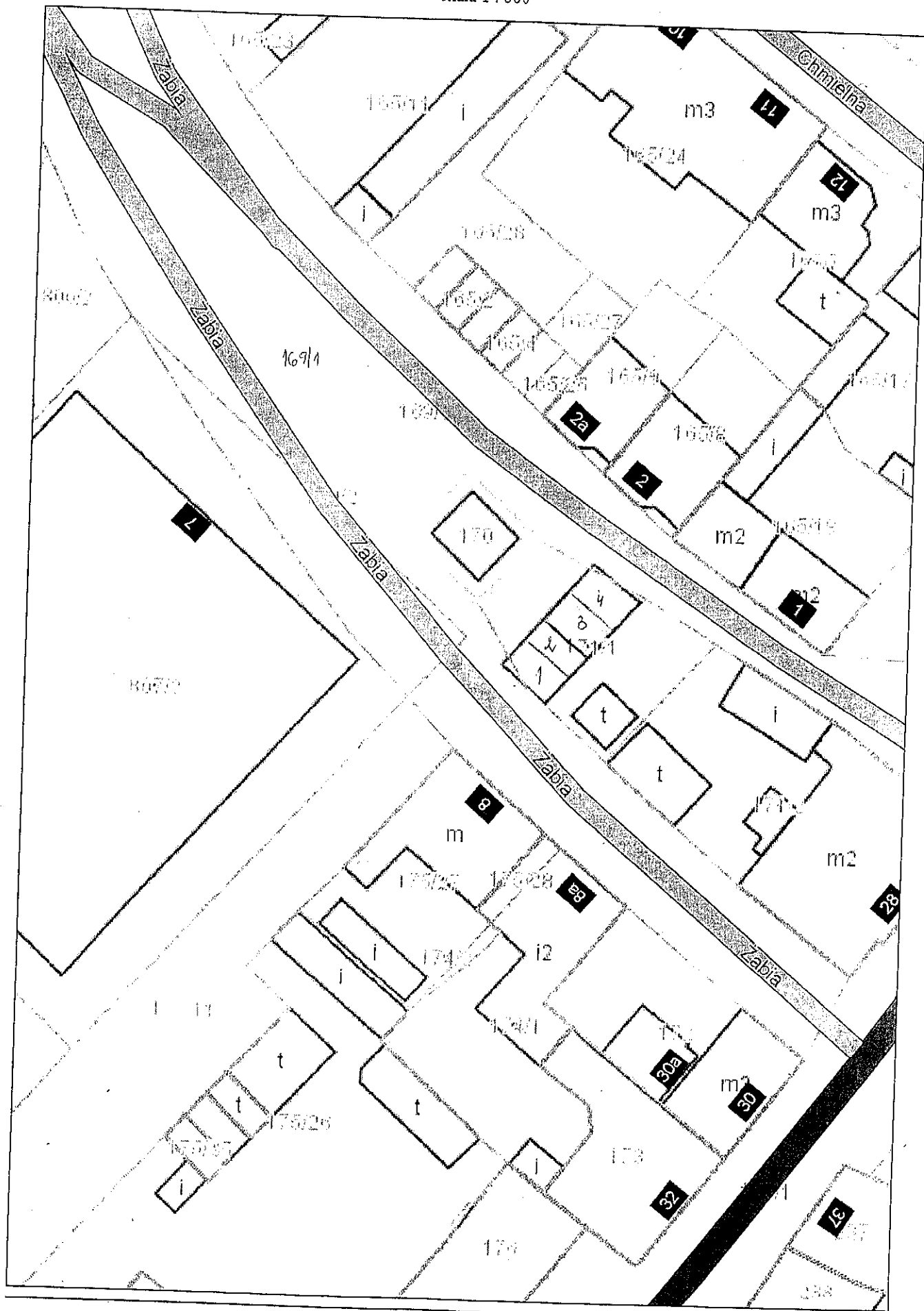
# System Informacji Przestrzennej Województwa Zachodniopomorskiego

skala 1 : 500



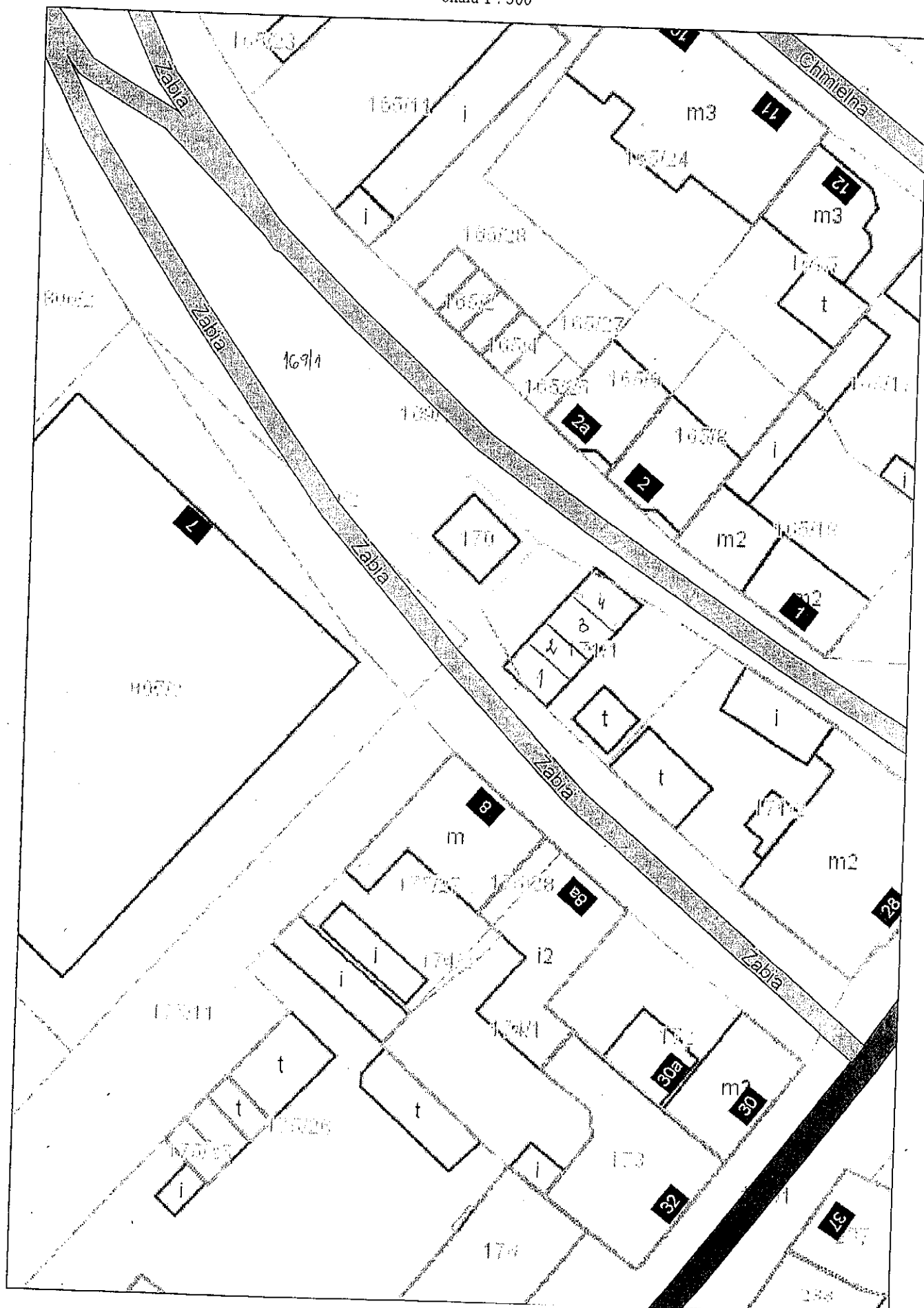
System Informacji Przestrzennej Województwa Zachodniopomorskiego

skala 1 : 500



System Informacji Przestrzennej Województwa Zachodniopomorskiego

skala 1 : 500



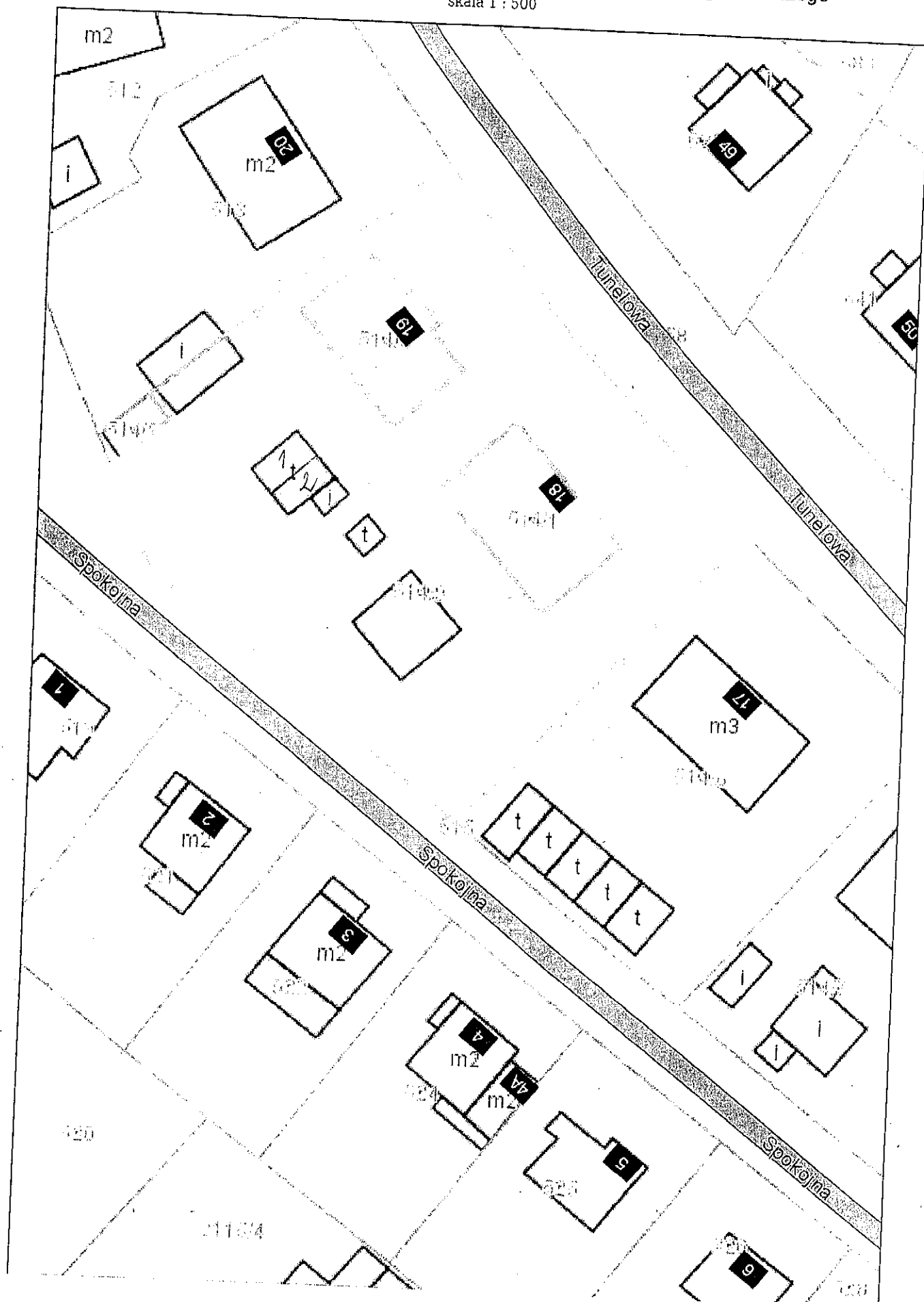
System Informacji Przestrzennej Województwa Zachodniopomorskiego

skala 1 : 500



32





skala 1 : 500



System Informacji Przestrzennej Województwa Zachodniopomorskiego  
skala 1 : 500



# System Informacji Przestrzennej Województwa Zachodniopomorskiego

skala 1 : 500

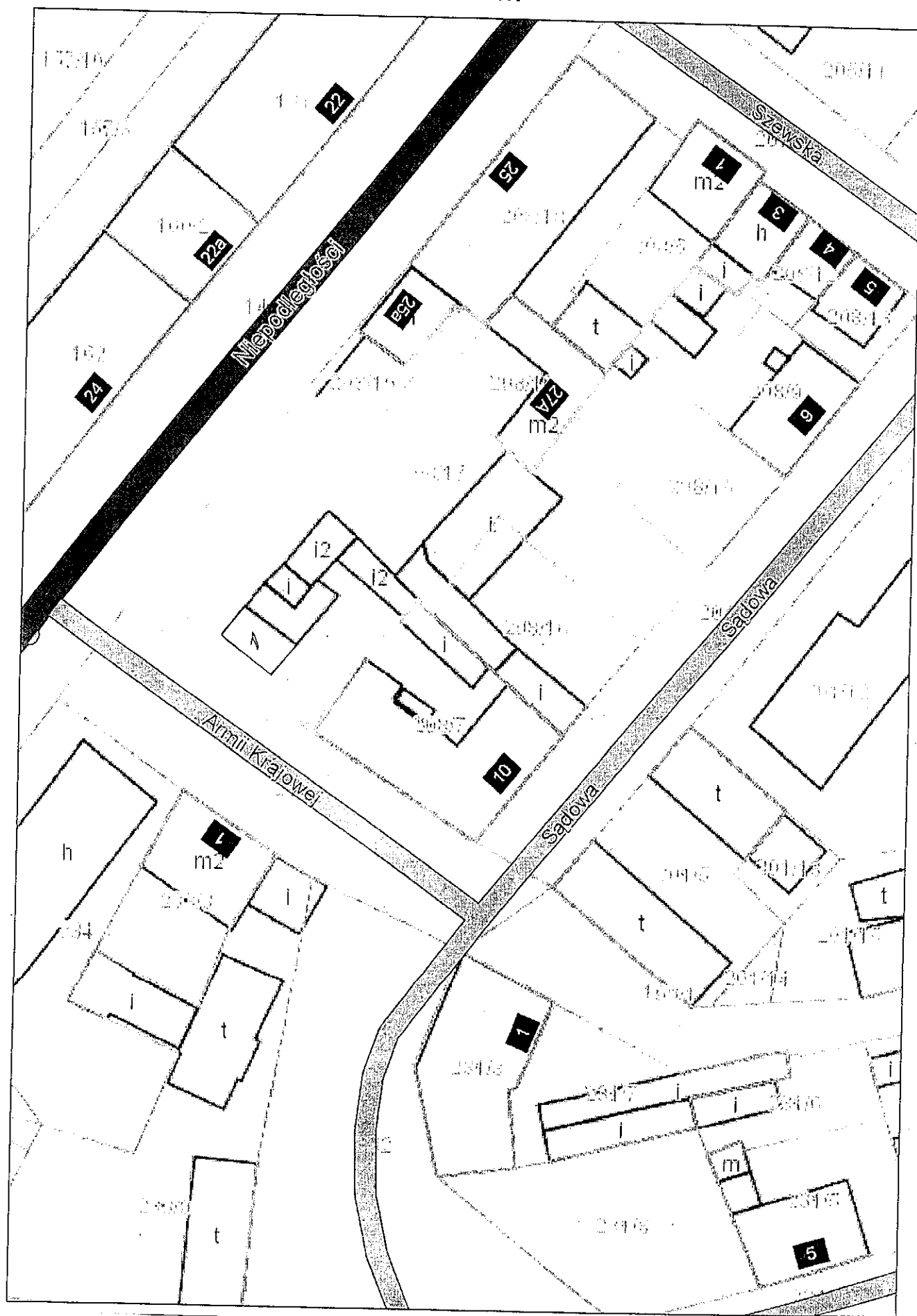


# System Informacji Przestrzennej Województwa Zachodniopomorskiego

skala 1 : 500

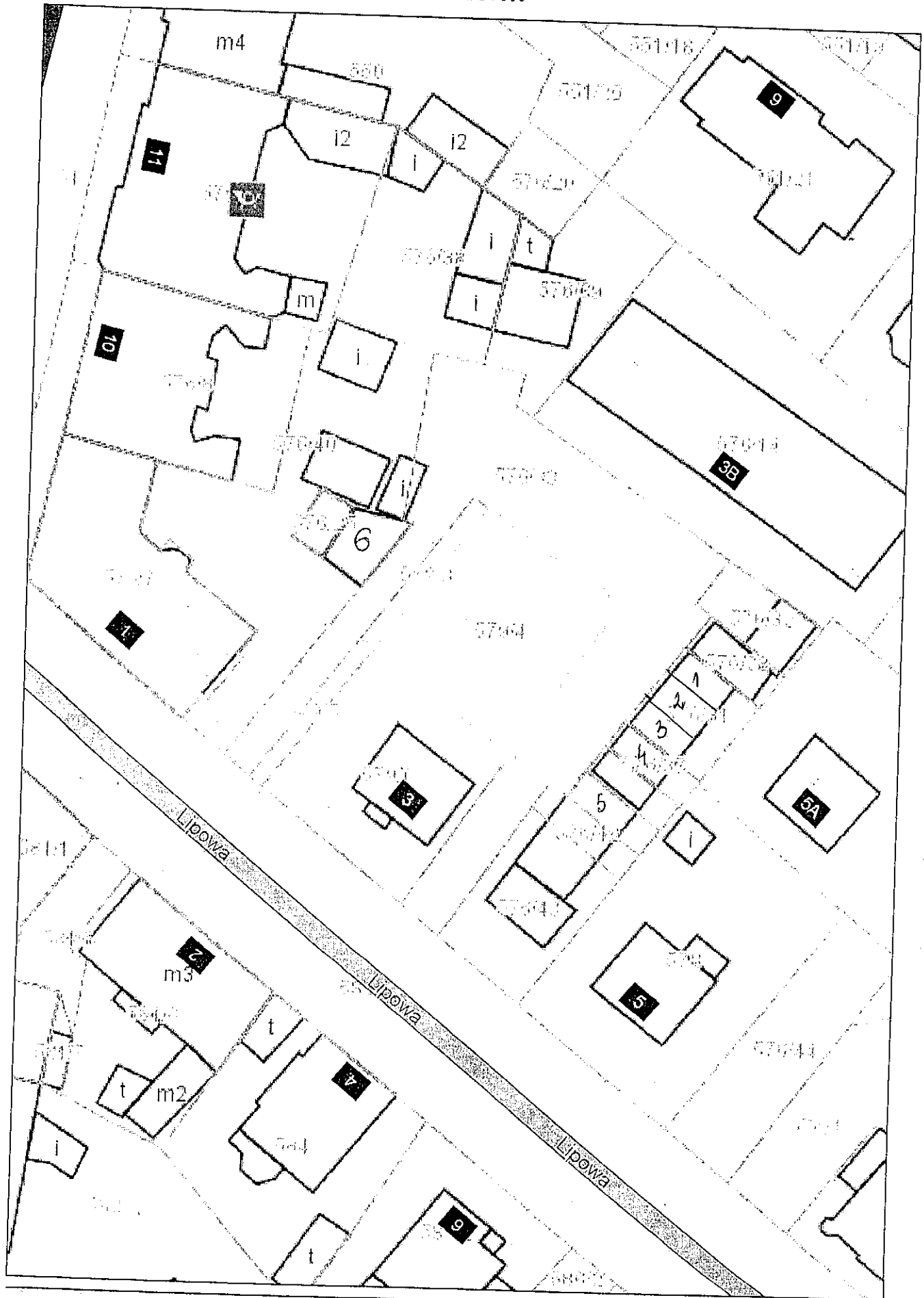


System Informacji Przestrzennej Województwa Zachodniopomorskiego  
skala 1 : 500



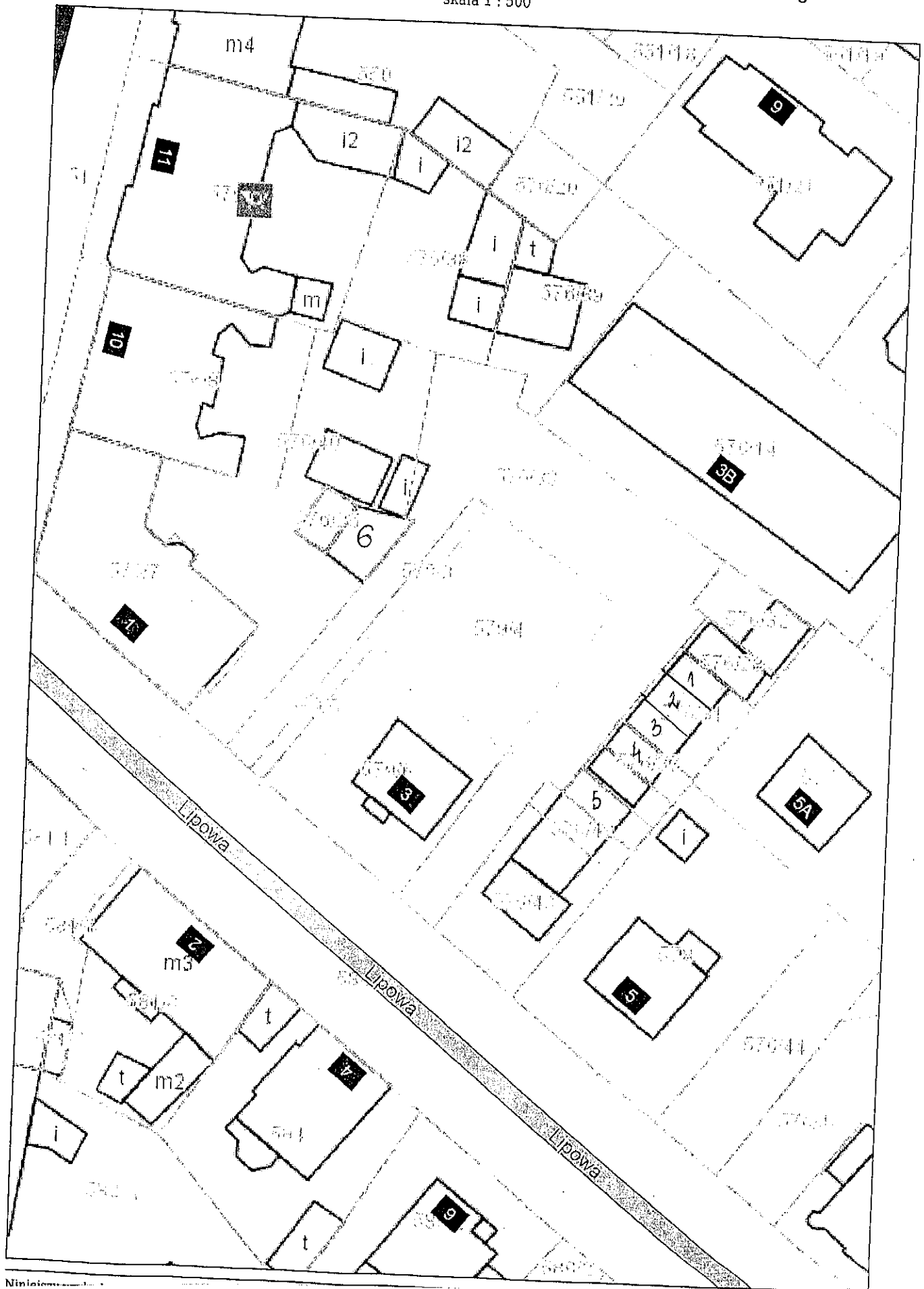
System Informacji Przestrzennej Województwa Zachodniopomorskiego

skala 1 : 500



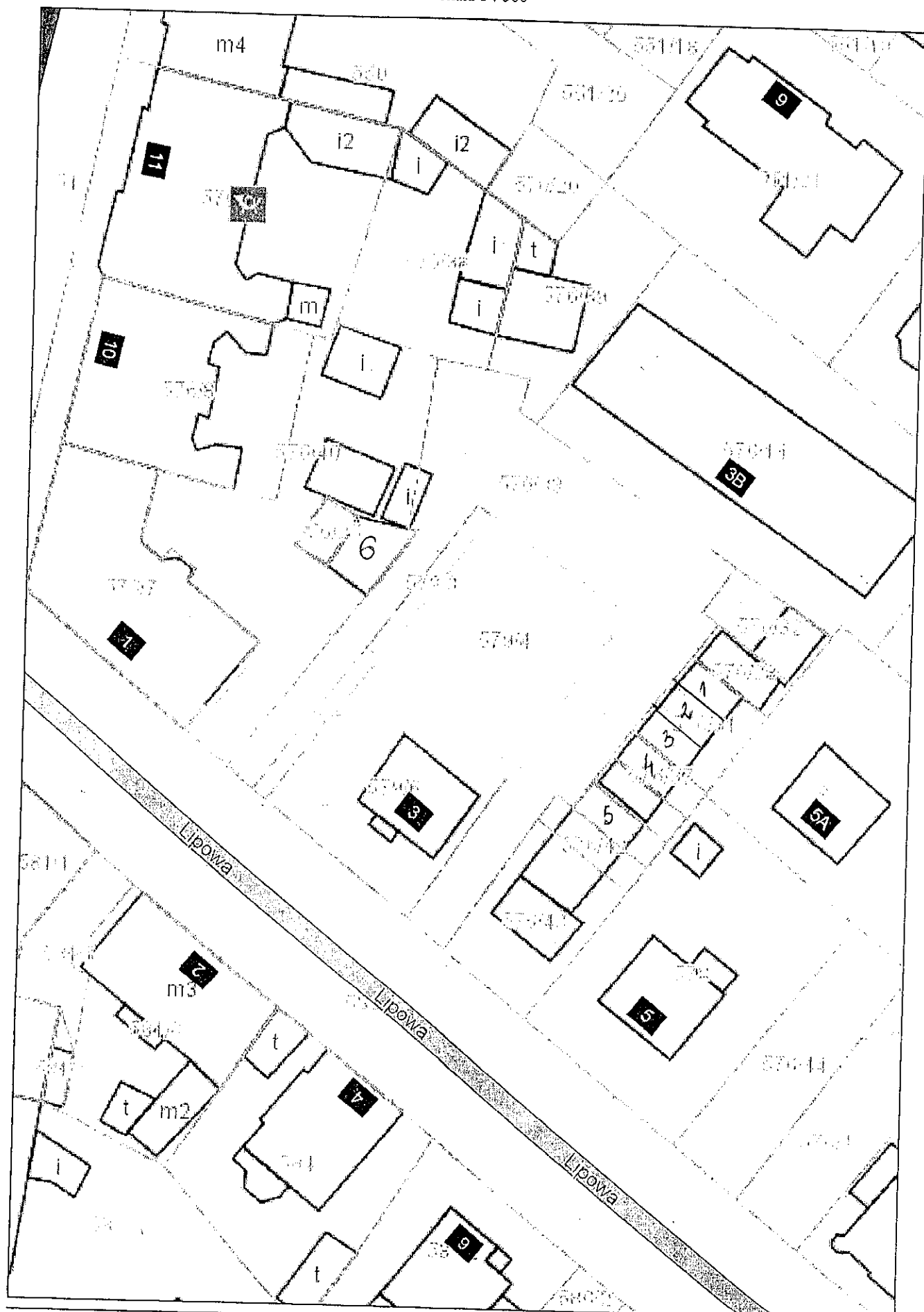
System Informacji Przestrzennej Województwa Zachodniopomorskiego

skala 1 : 500



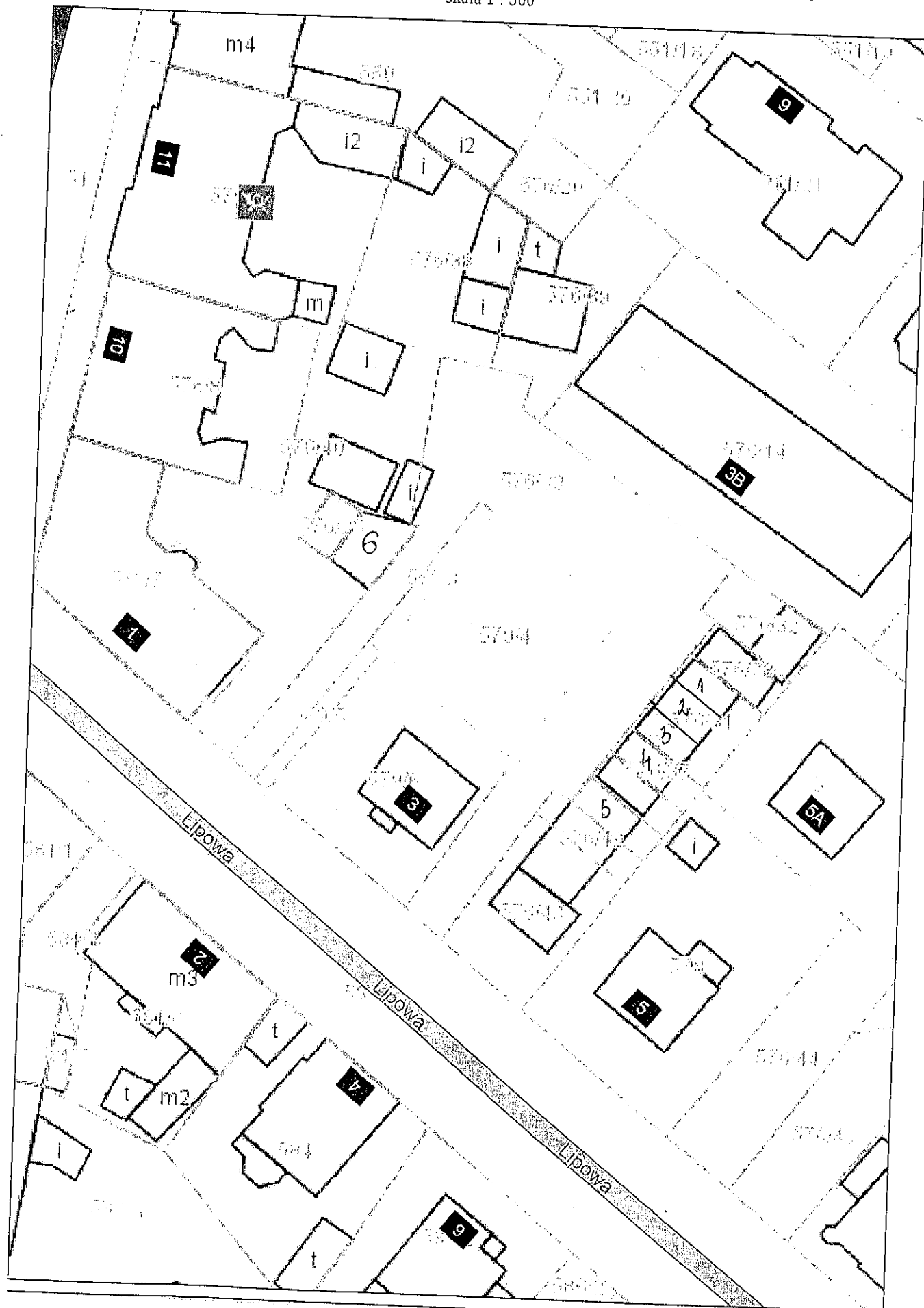


System Informacji Przestrzennej Województwa Zachodniopomorskiego  
skala 1 : 500

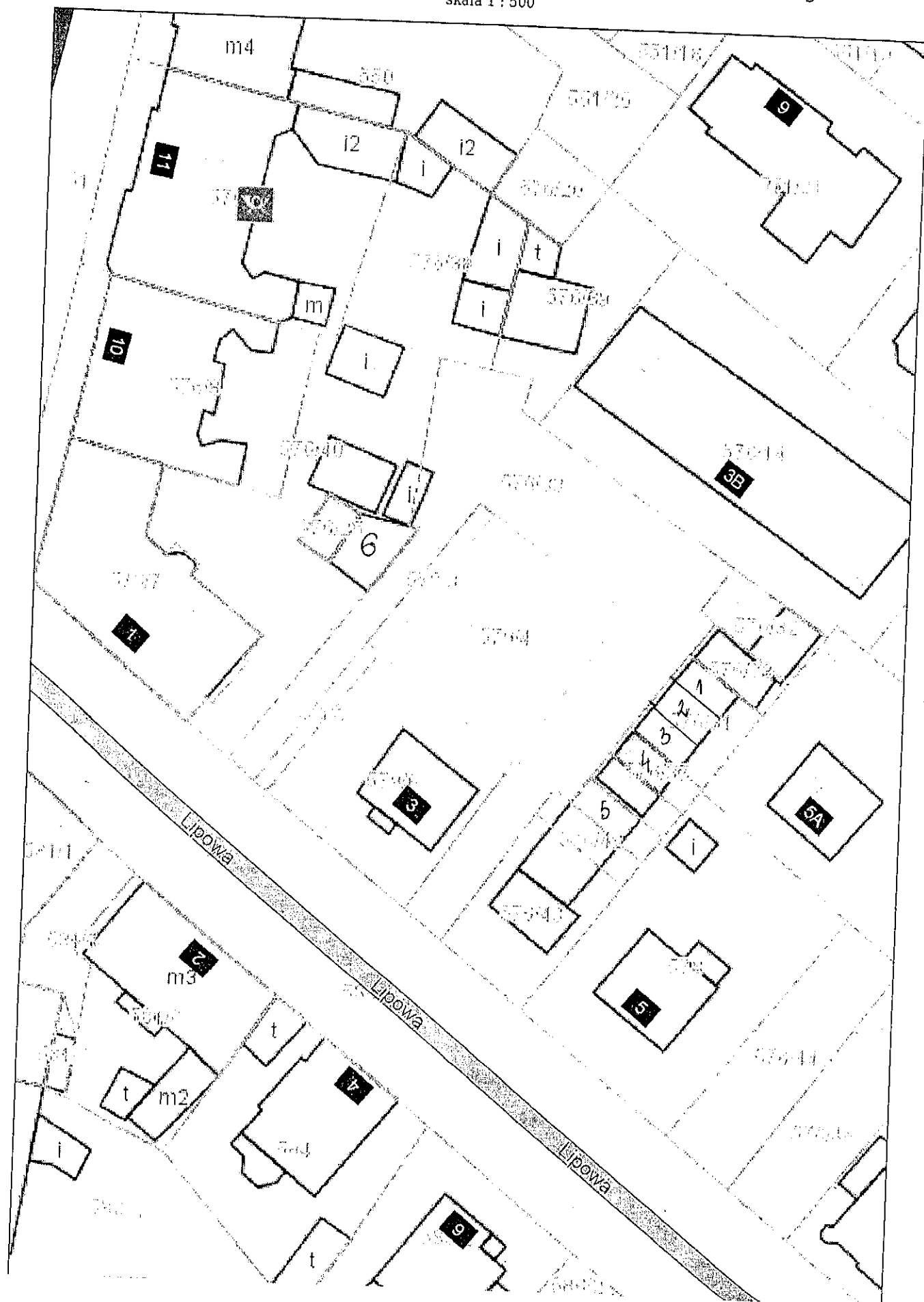


System Informacji Przestrzennej Województwa Zachodniopomorskiego

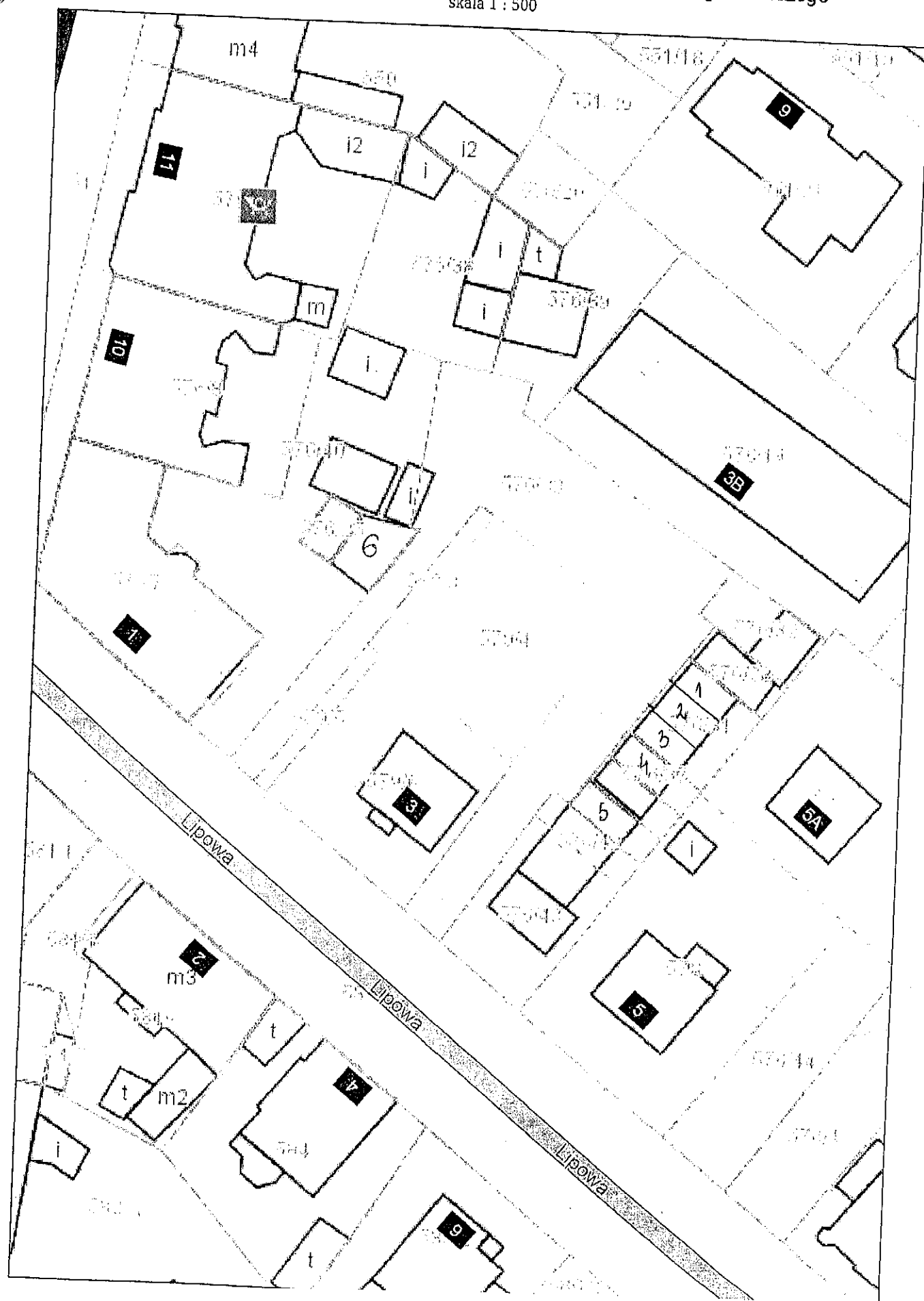
skala 1 : 500



System Informacji Przestrzennej Województwa Zachodniopomorskiego  
skala 1 : 500



skala 1 : 500

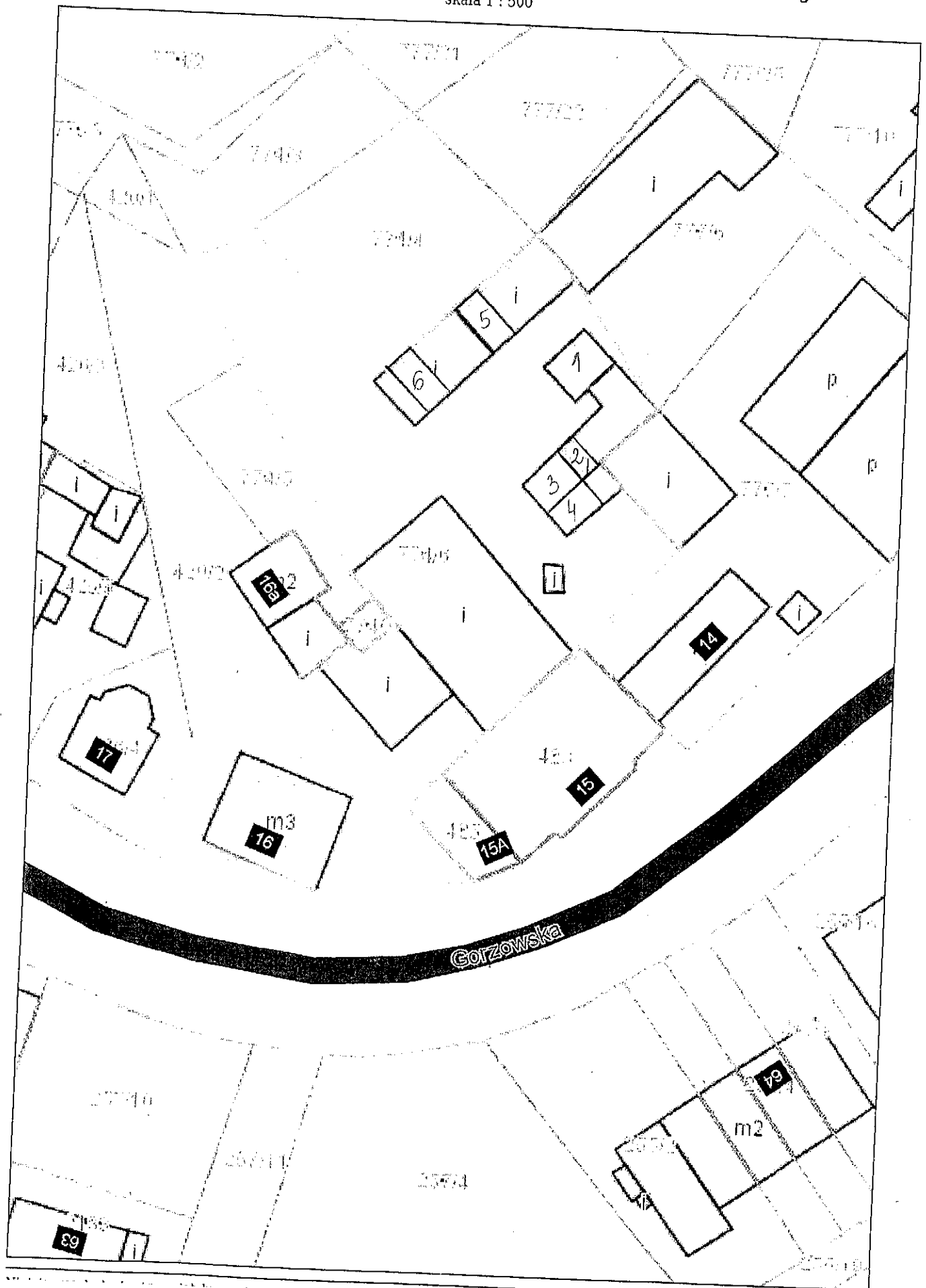


System Informacji Przestrzennej Województwa Zachodniopomorskiego  
skala 1 : 500



System Informacji Przestrzennej Województwa Zachodniopomorskiego

skala 1 : 500



System Informacji Przestrzennej Województwa Zachodniopomorskiego  
skala 1 : 500



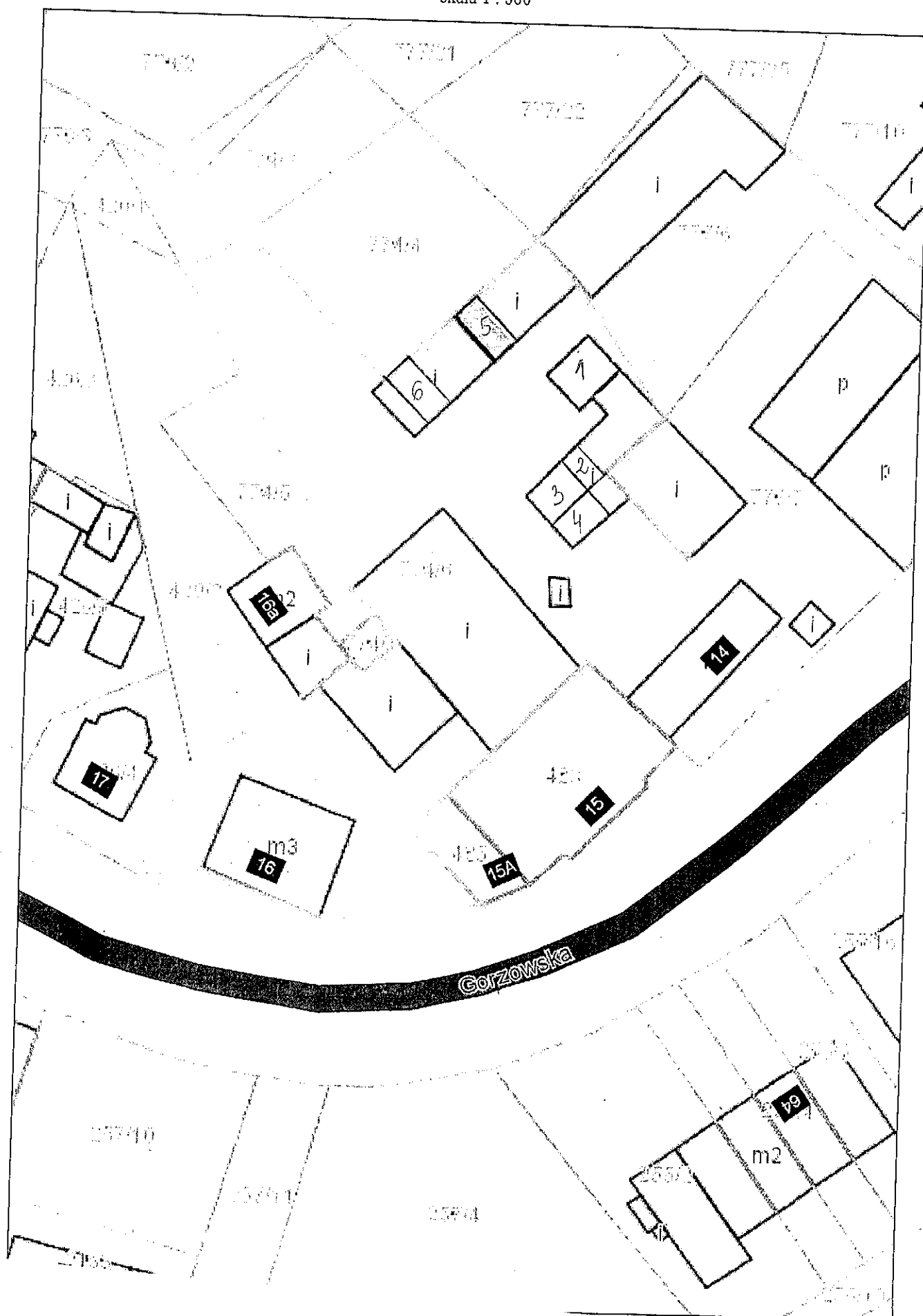
# System Informacji Przestrzennej Województwa Zachodniopomorskiego

skala 1 : 500



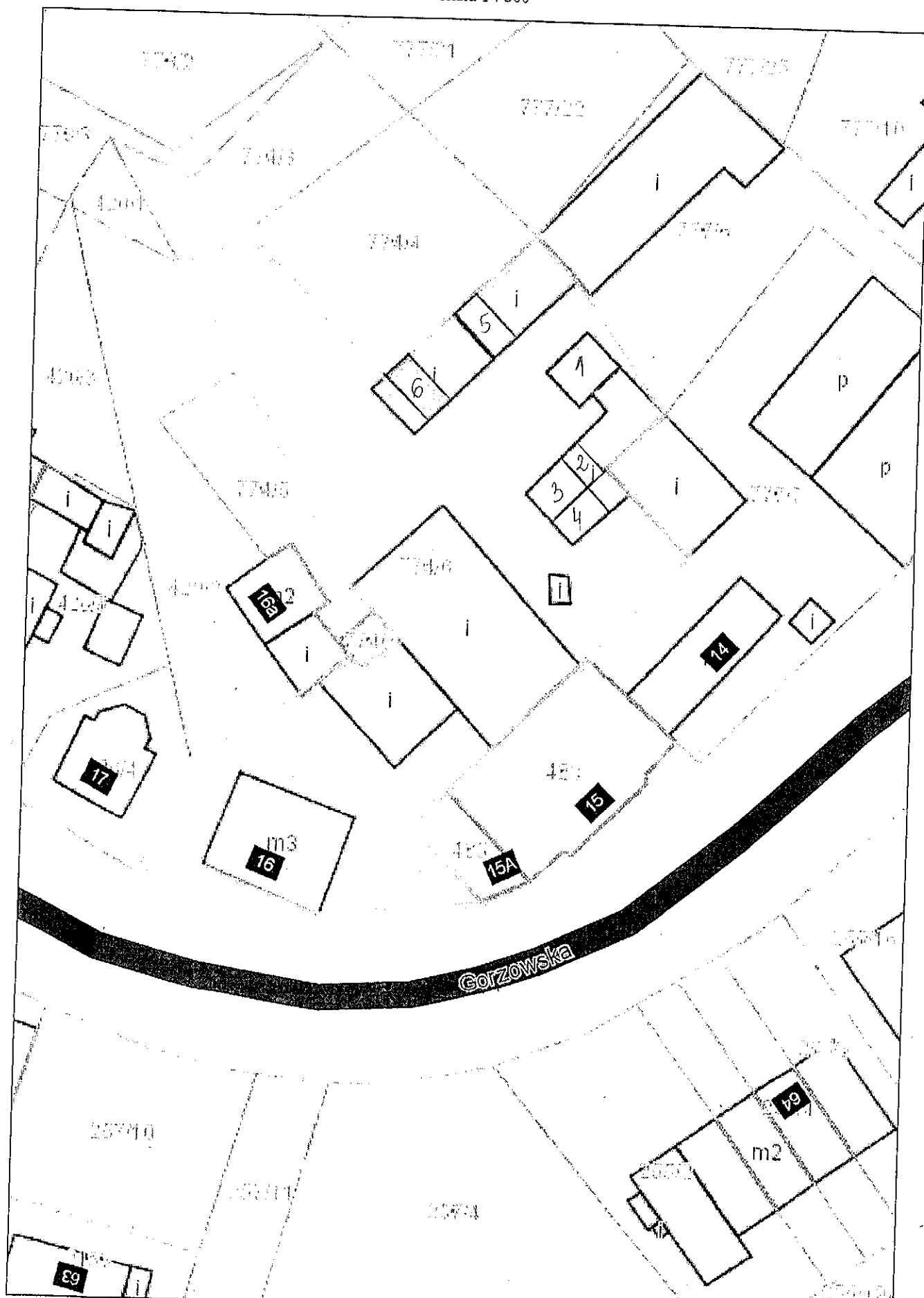


System Informacji Przestrzennej Województwa Zachodniopomorskiego  
skala 1 : 500

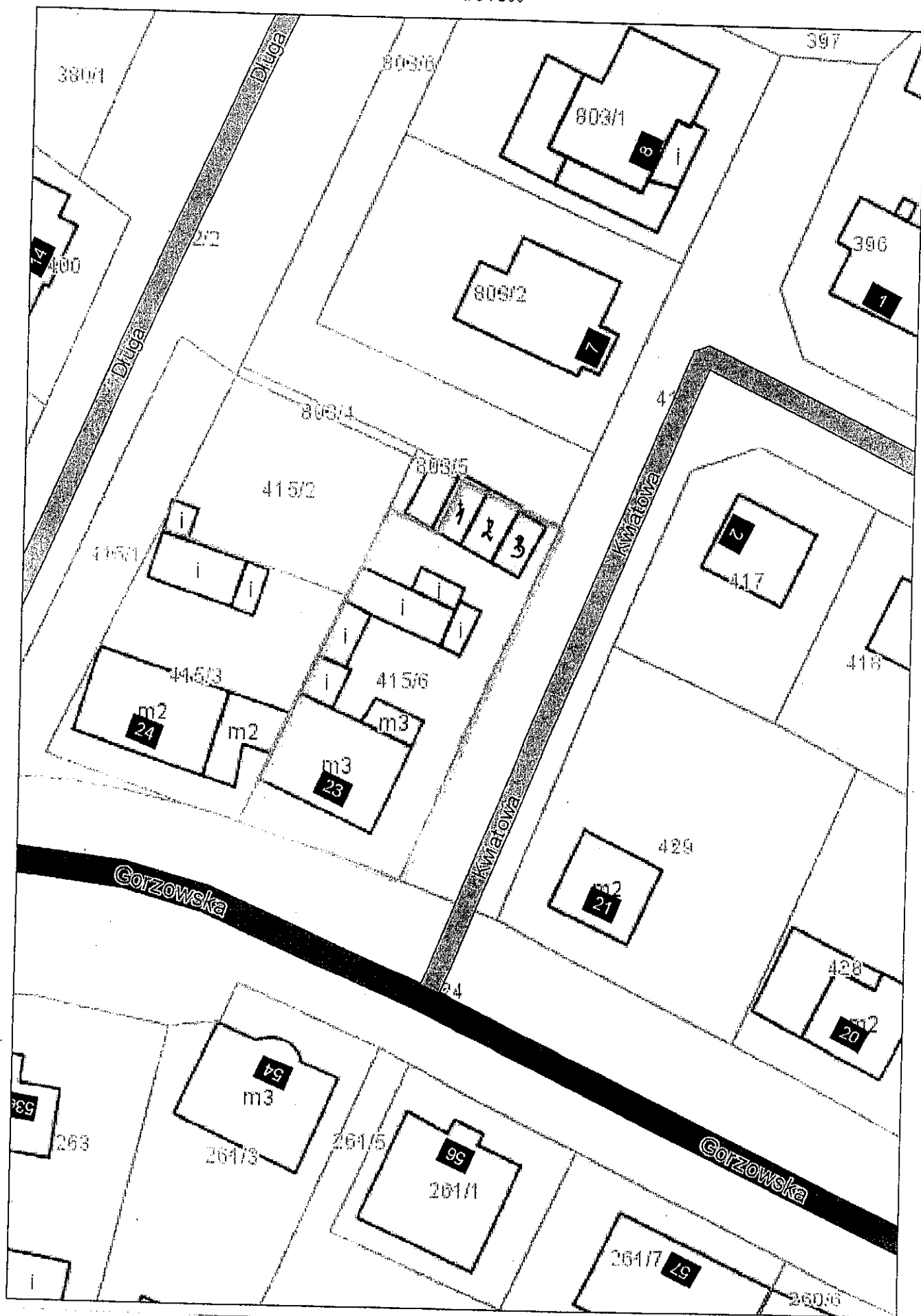


System Informacji Przestrzennej Województwa Zachodniopomorskiego

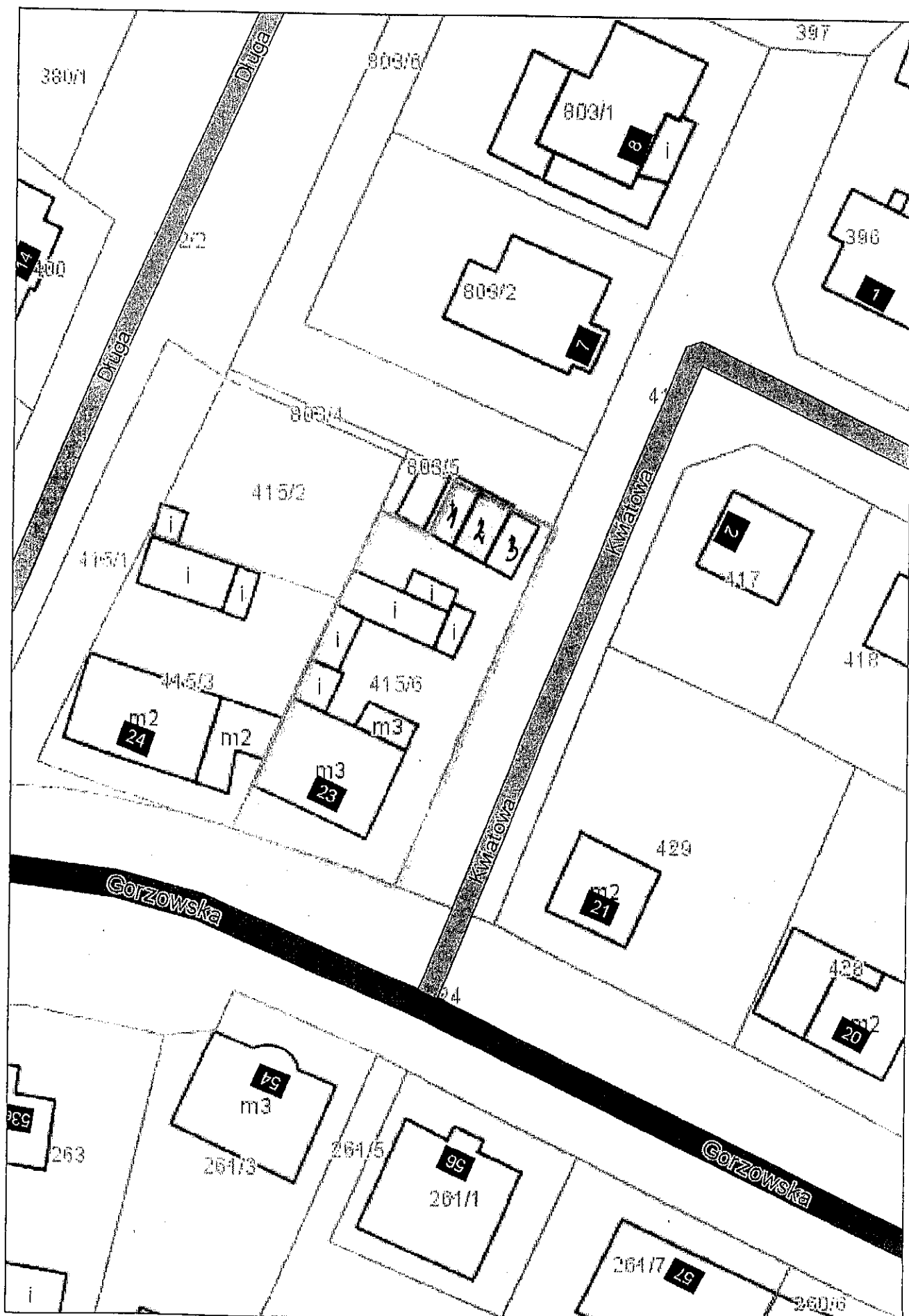
skala 1 : 500



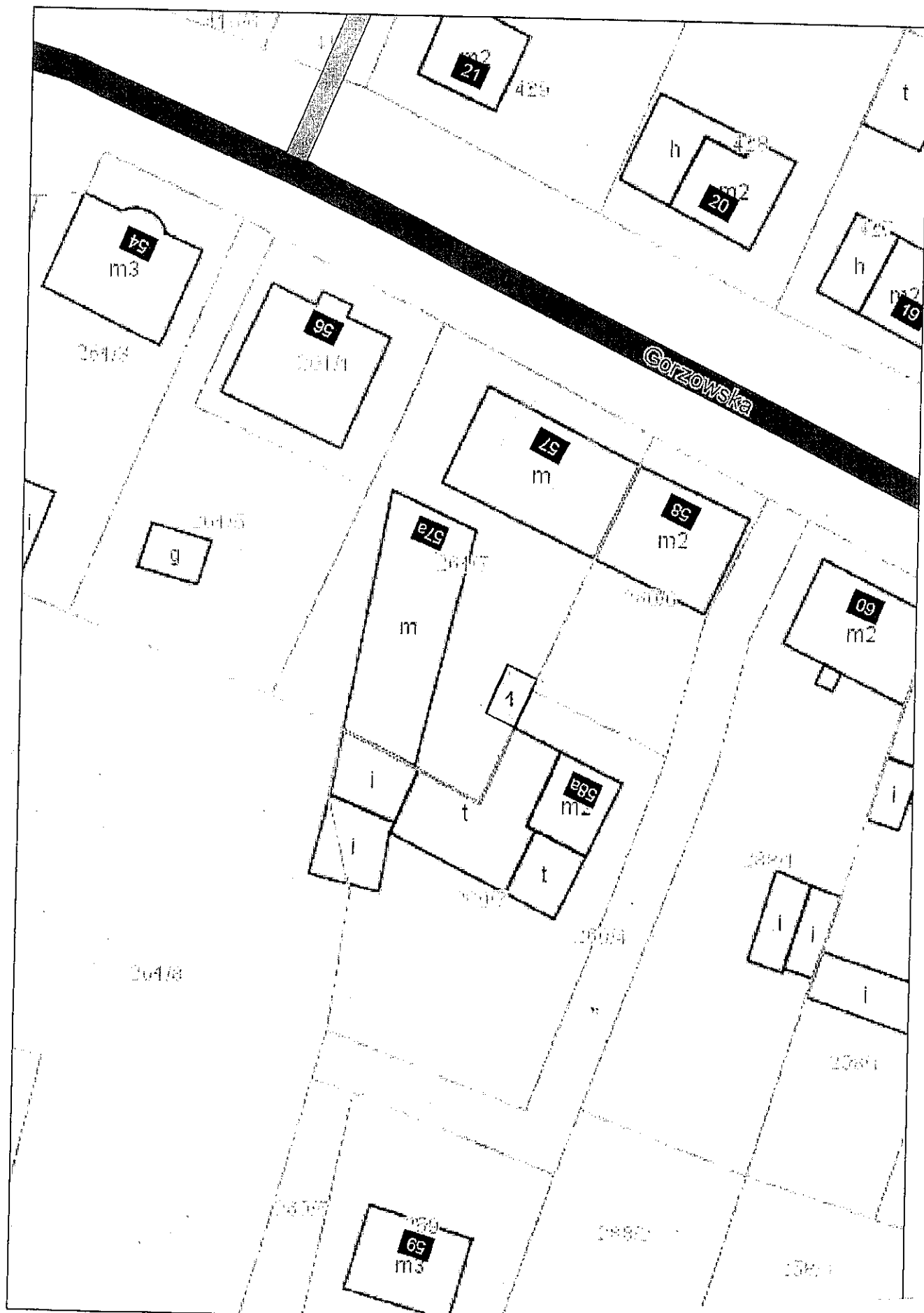
System Informacji Przestrzennej Województwa Zachodniopomorskiego  
skala 1 : 500



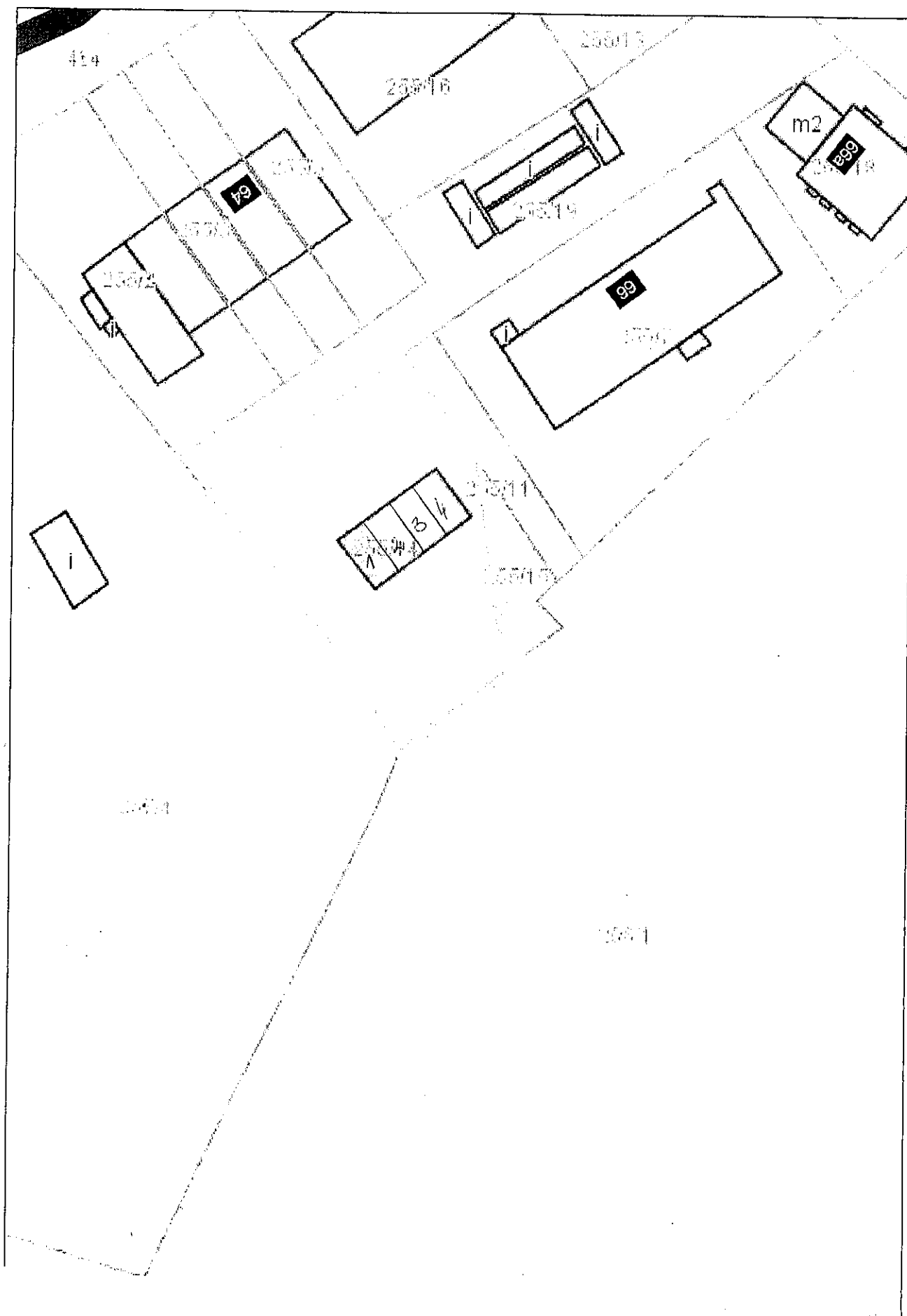
System Informacji Przestrzennej Województwa Zachodniopomorskiego  
skala 1 : 500



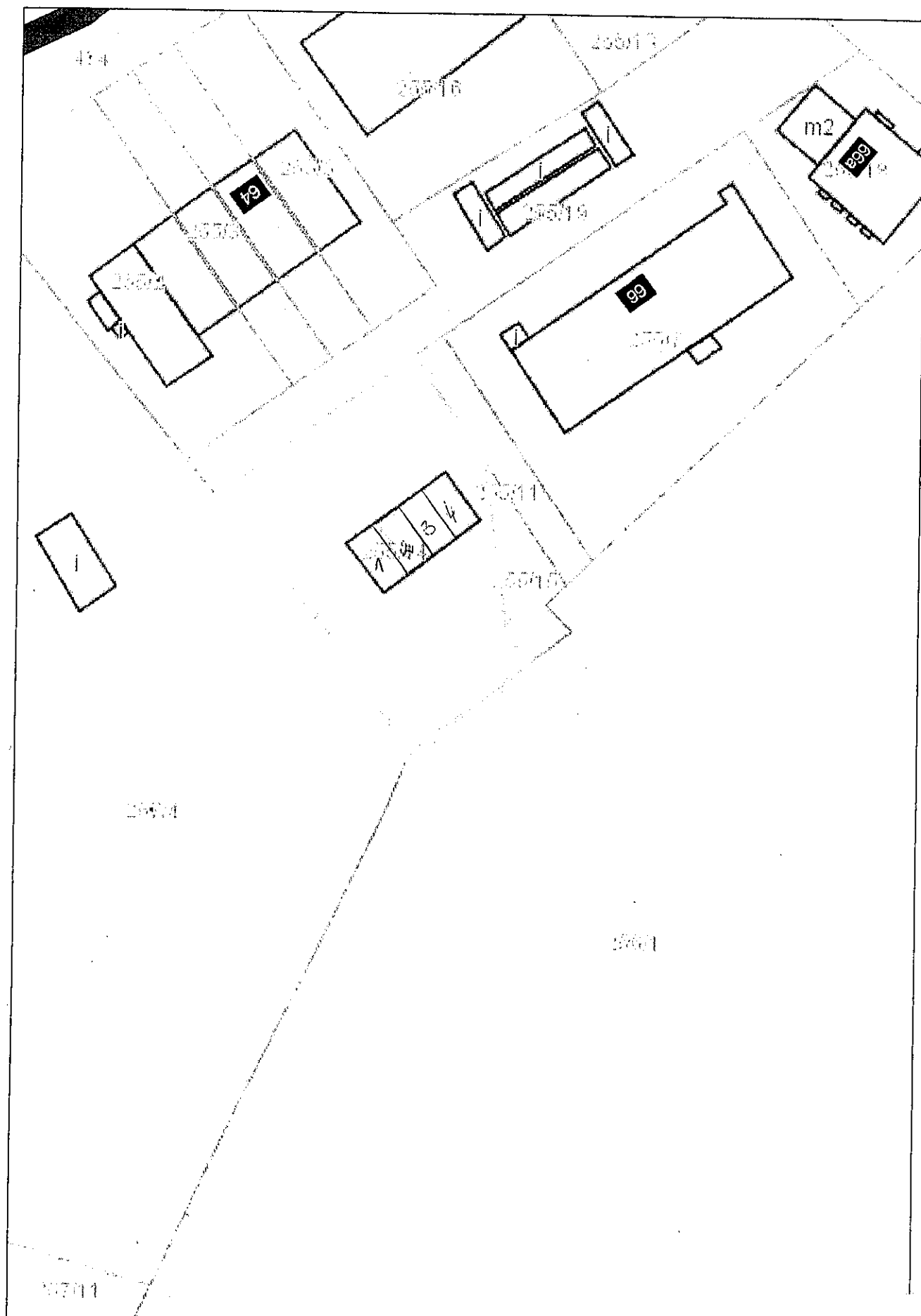
System Informacji Przestrzennej Województwa Zachodniopomorskiego  
skala 1 : 500



skala 1 : 500



System Informacji Przestrzennej Województwa Zachodniopomorskiego  
skala 1 : 500

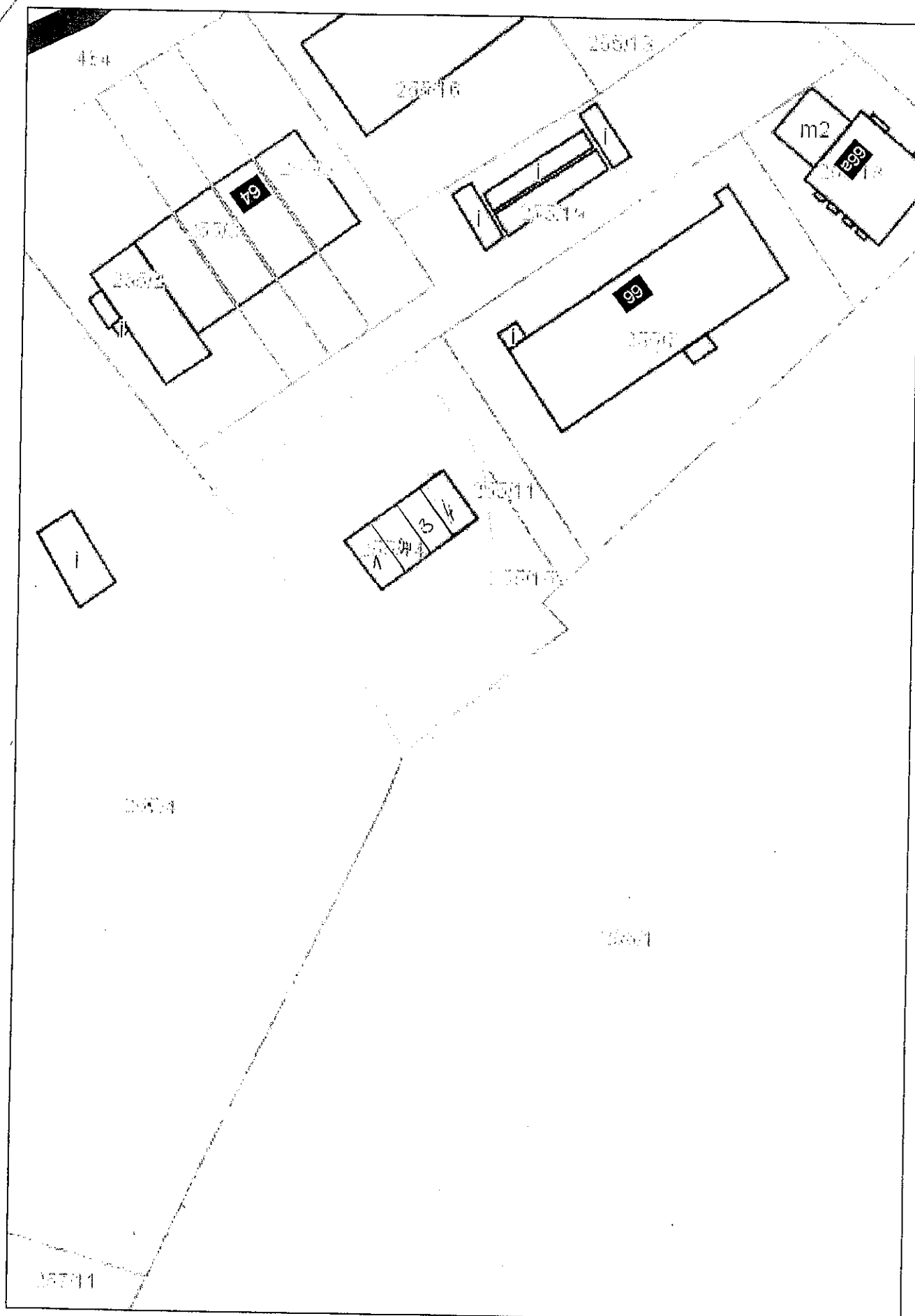


skala 1 : 500

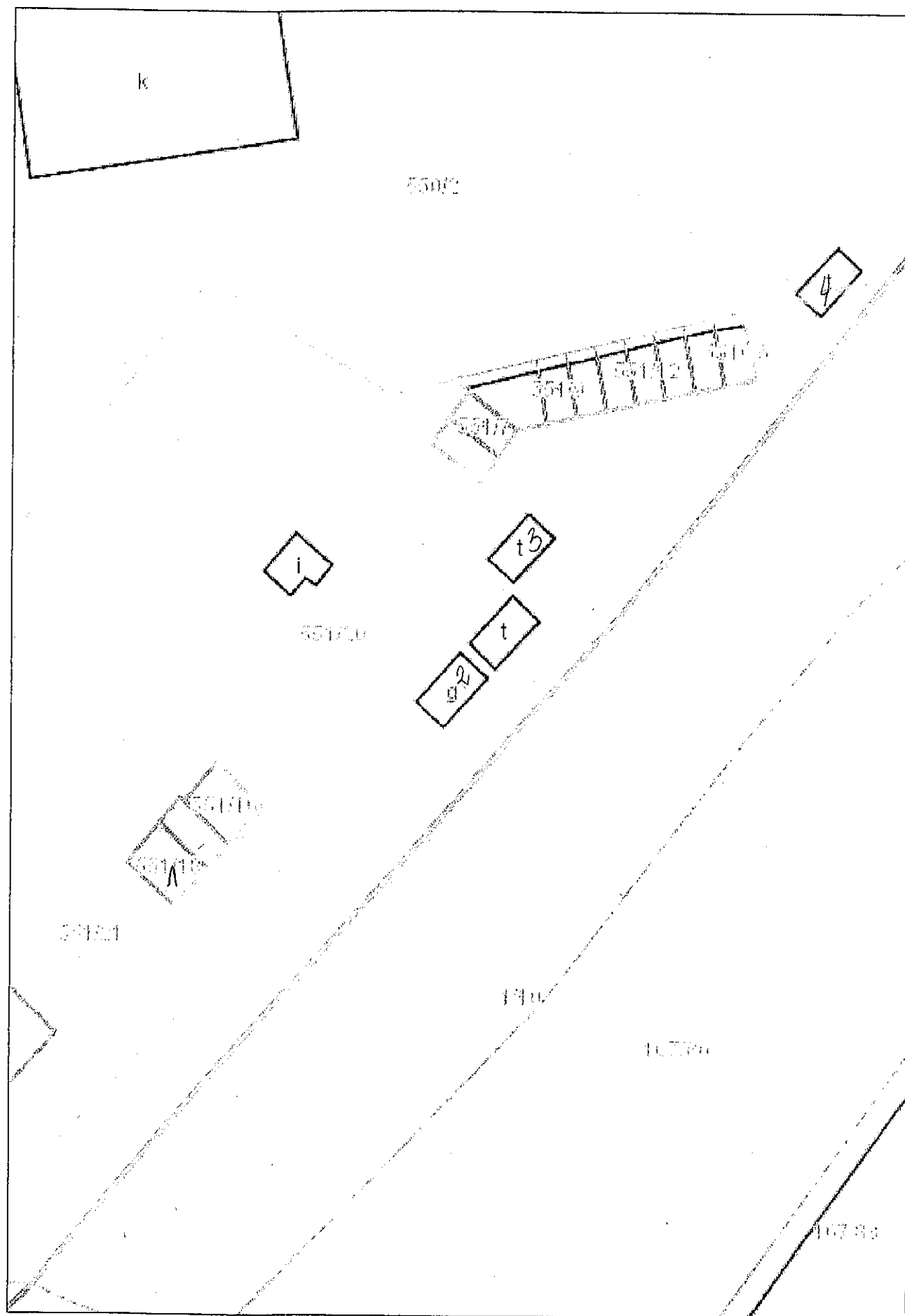




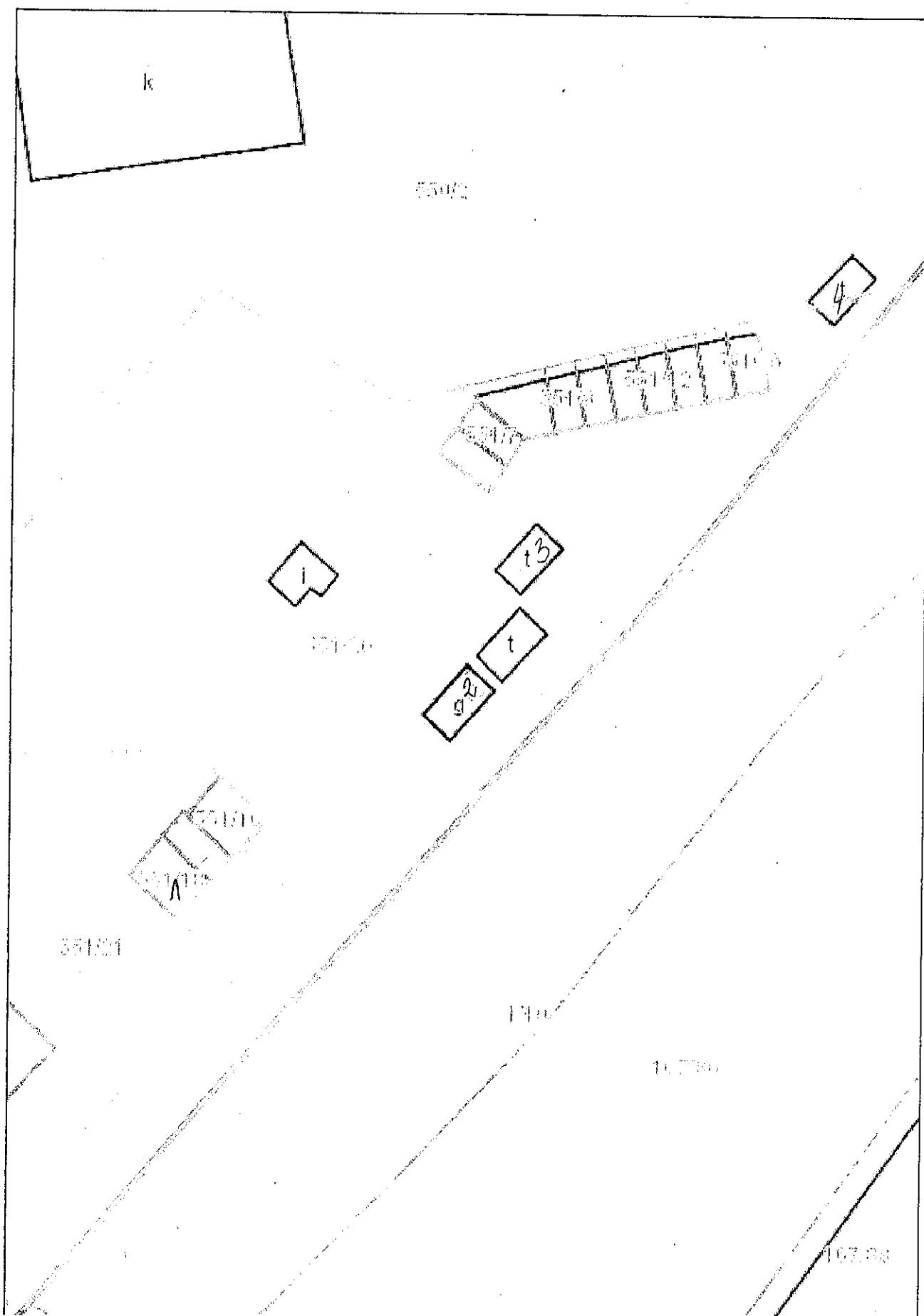
System Informacji Przestrzennej Województwa Zachodniopomorskiego  
skala 1 : 500



System Informacji Przestrzennej Województwa Zachodniopomorskiego  
skala 1 : 500

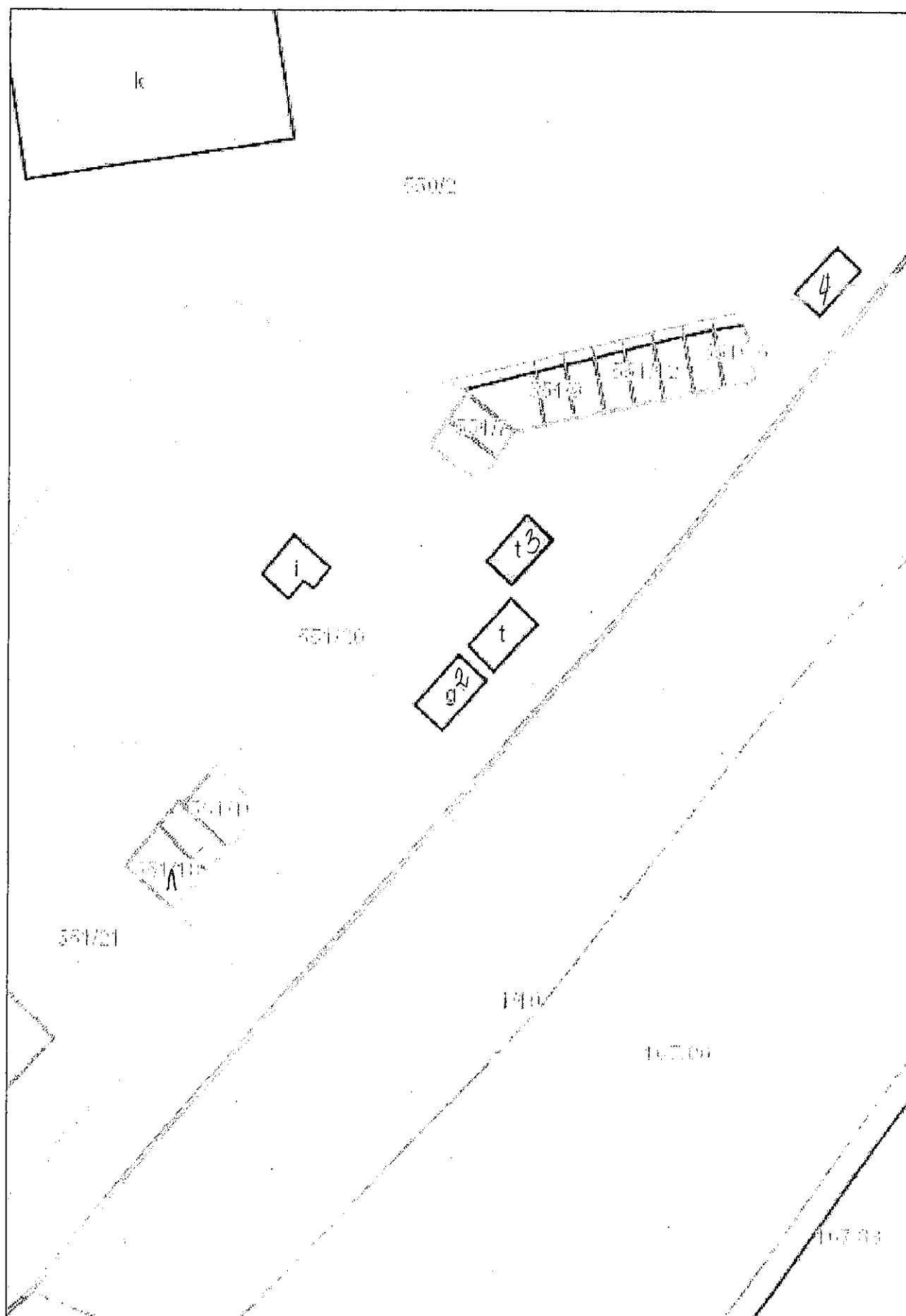


skala 1 : 500

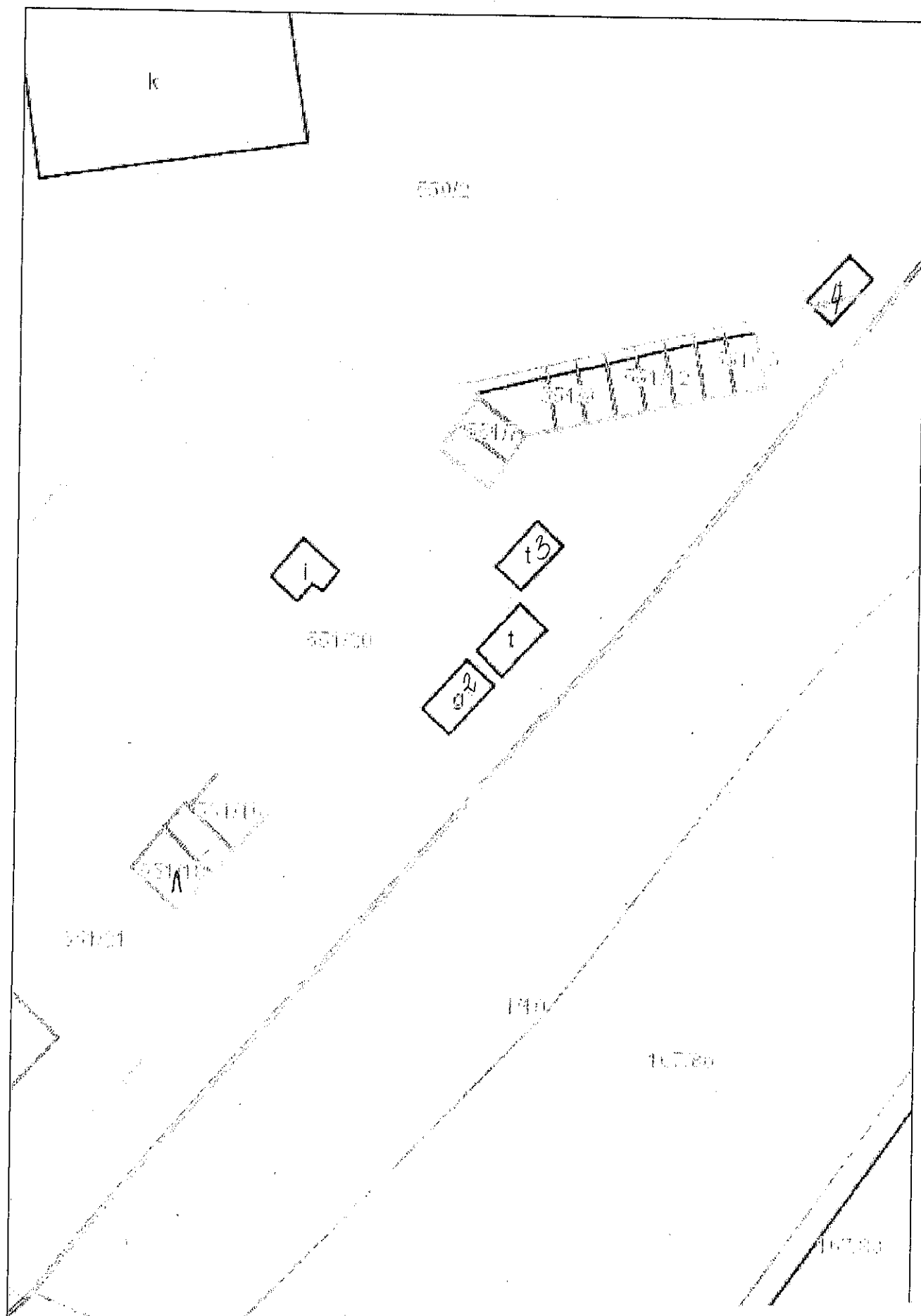


System Informacji Przestrzennej Województwa Zachodniopomorskiego

skala 1 : 500



System Informacji Przestrzennej Województwa Zachodniopomorskiego  
skala 1 : 500



CA