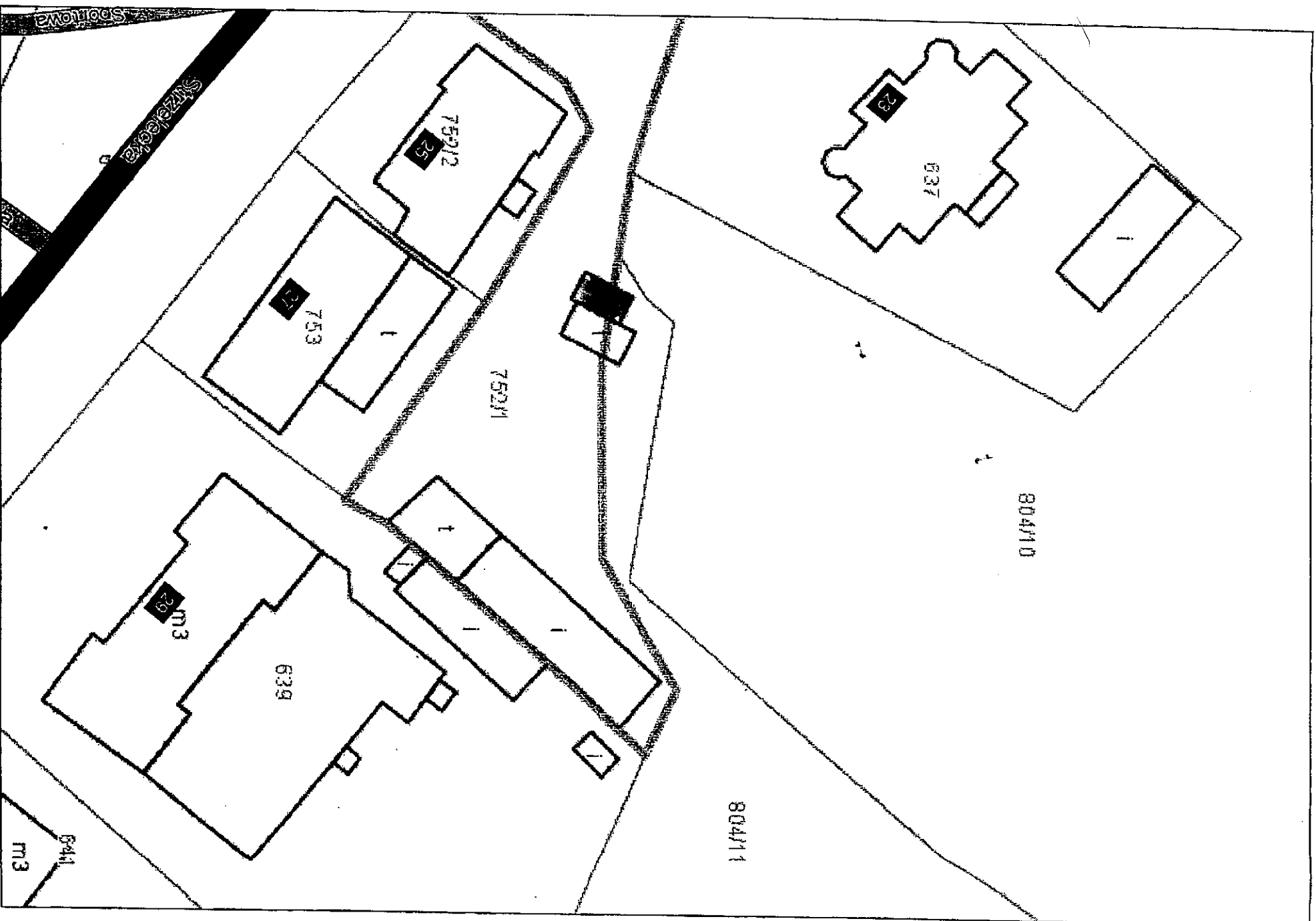
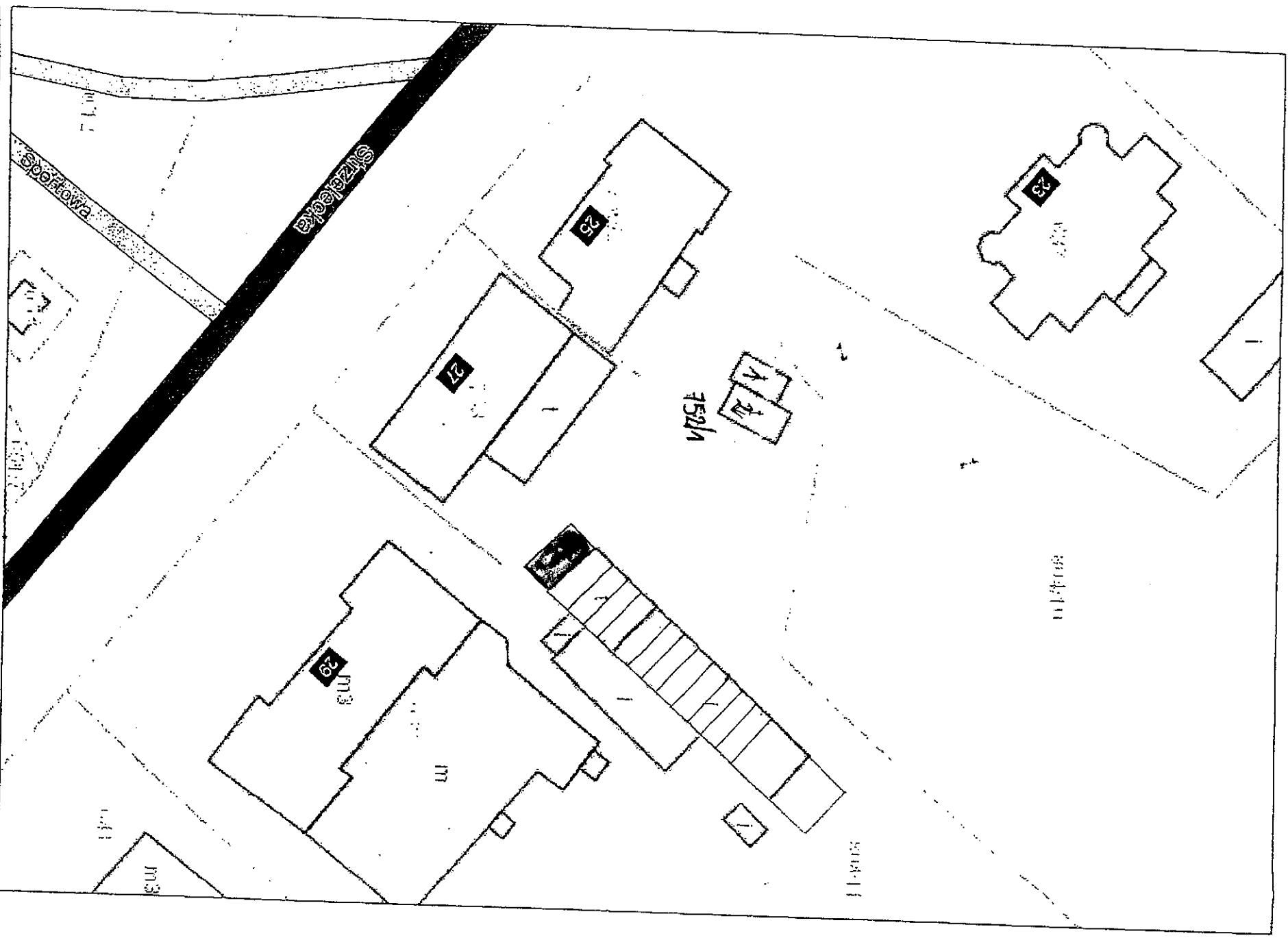


System Informacji Przestrzennej Miasta i Gminy Barlinek

skala 1 : 500

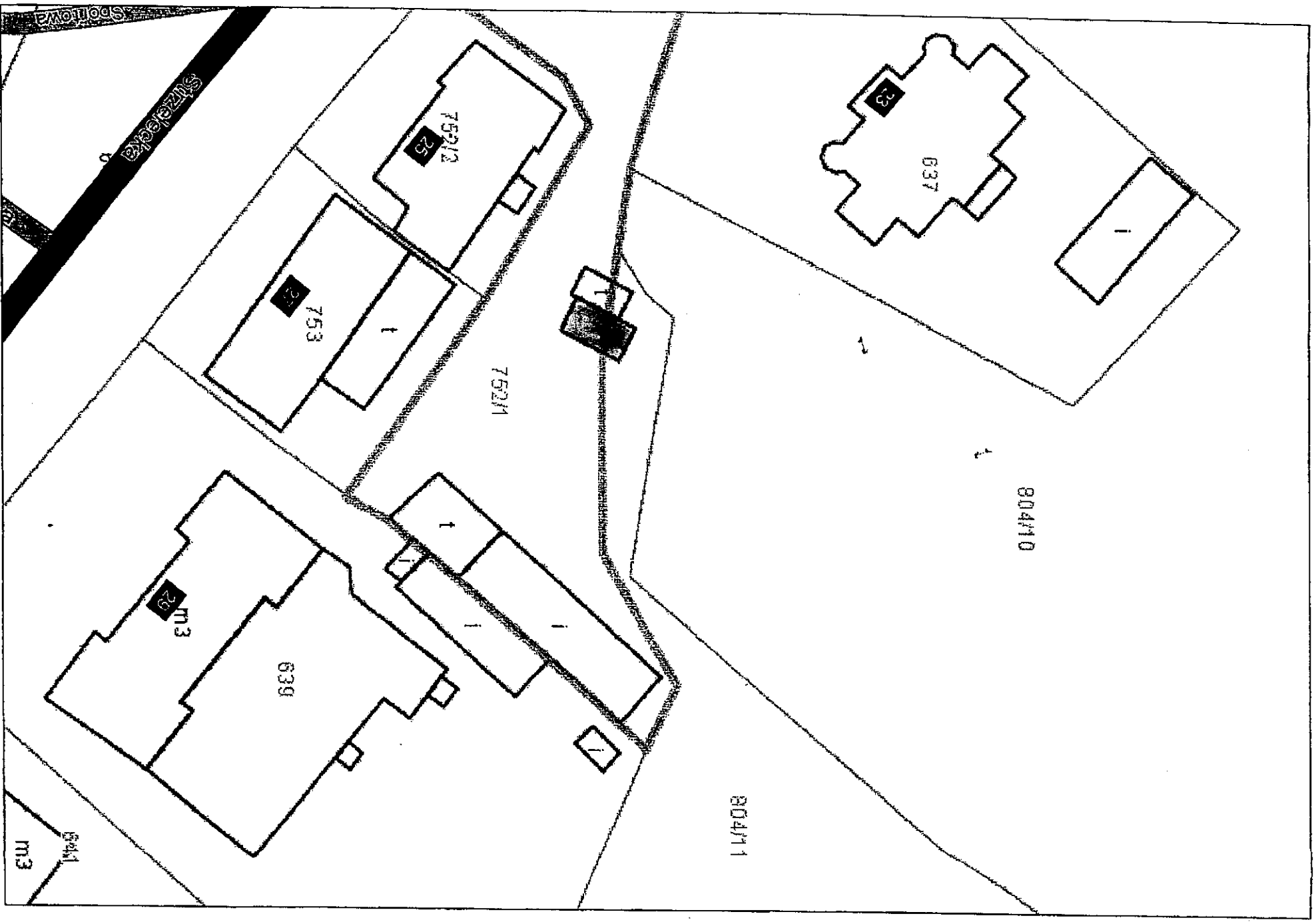


System Informacji Przestrzennej Województwa Zachodniopomorskiego  
skala 1 : 500



System Informacji Przestrzennej Miasta i Gminy Bartinek

skala 1 : 500



System Informacji Przestrzennej Województwa Zachodniopomorskiego  
skala 1 : 500



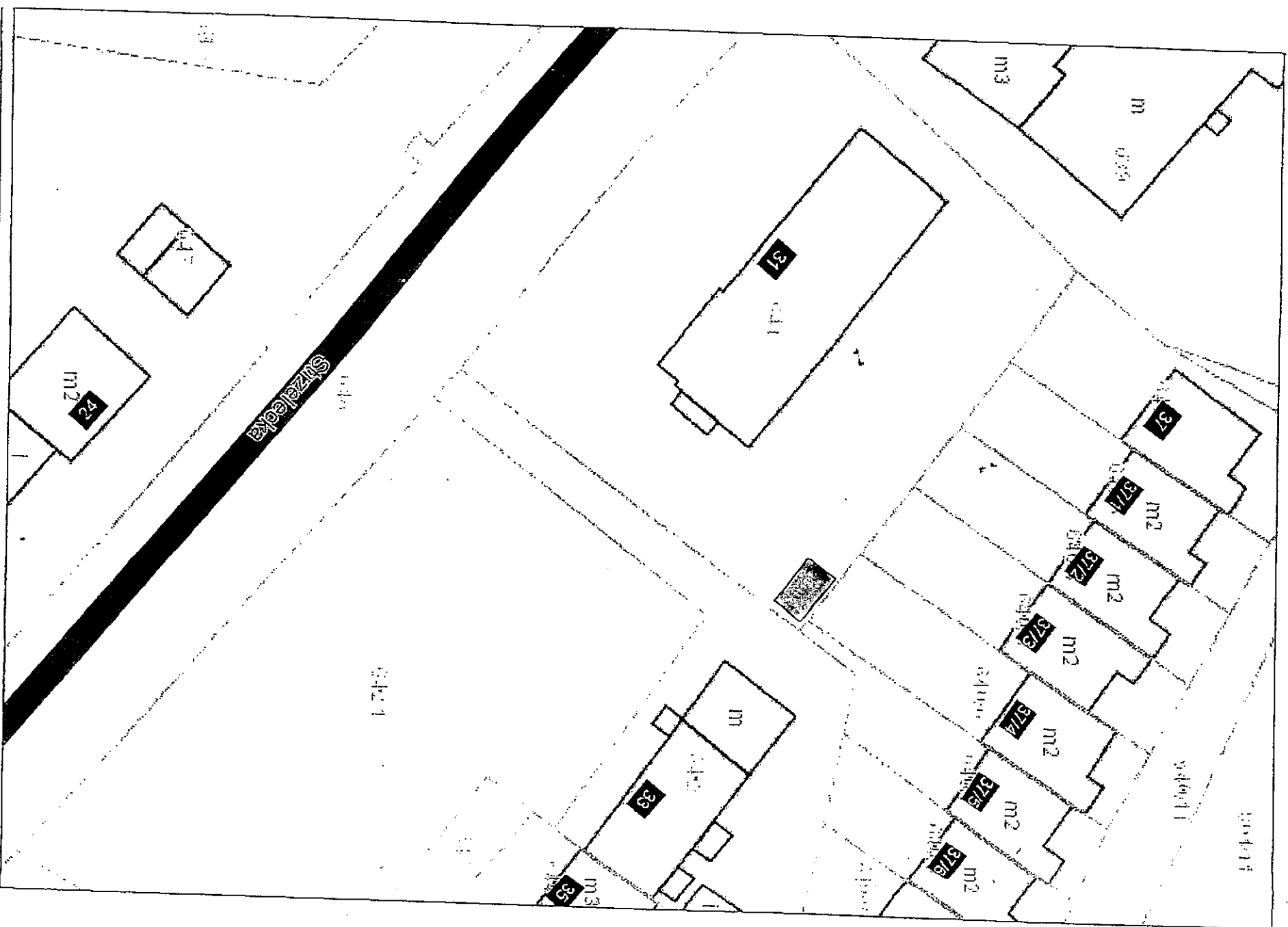
# System Informacji Przestrzennej Województwa Zachodniopomorskiego

skala 1 : 500

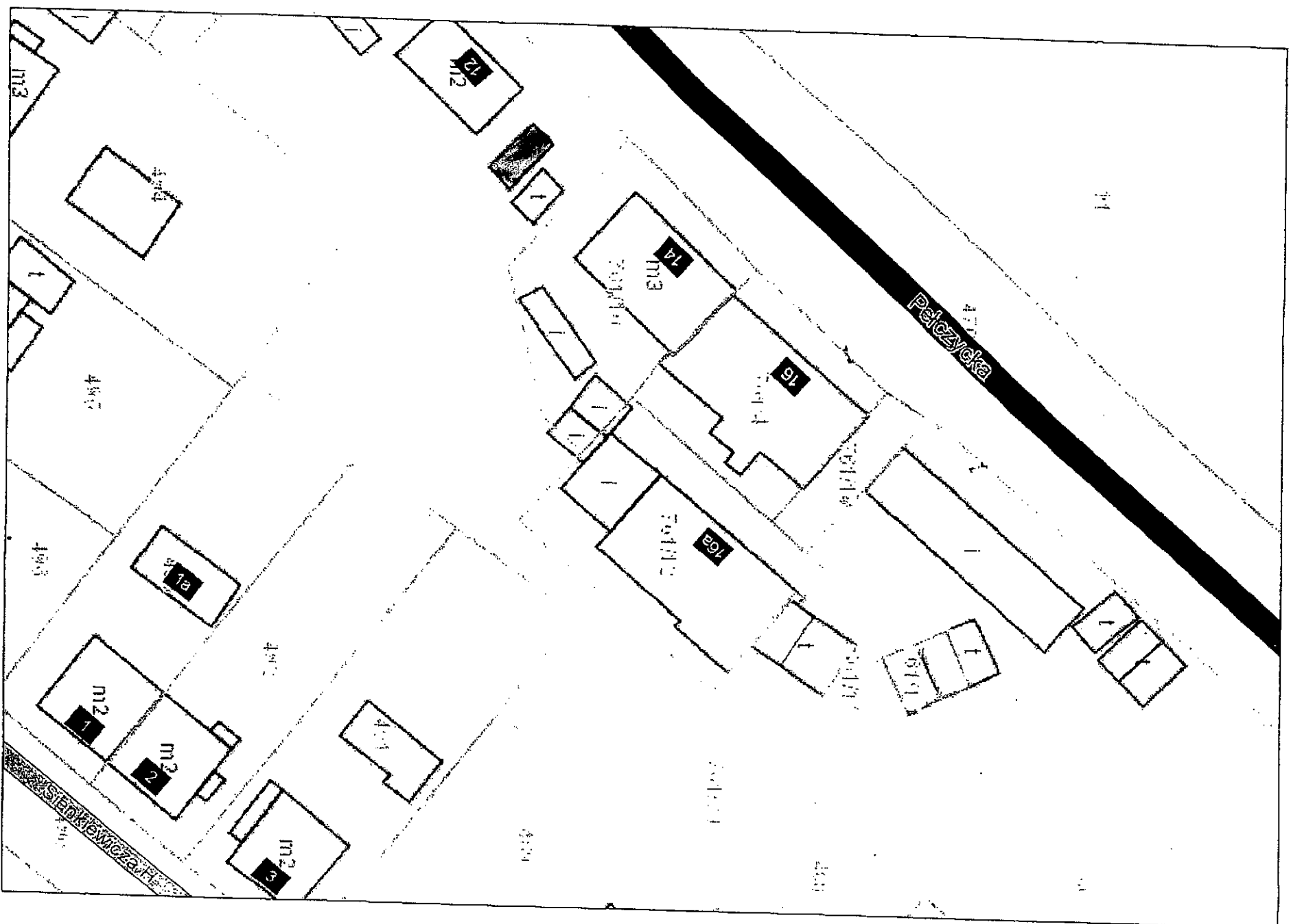


System Informacji Przestrzennej Województwa Zachodniopomorskiego

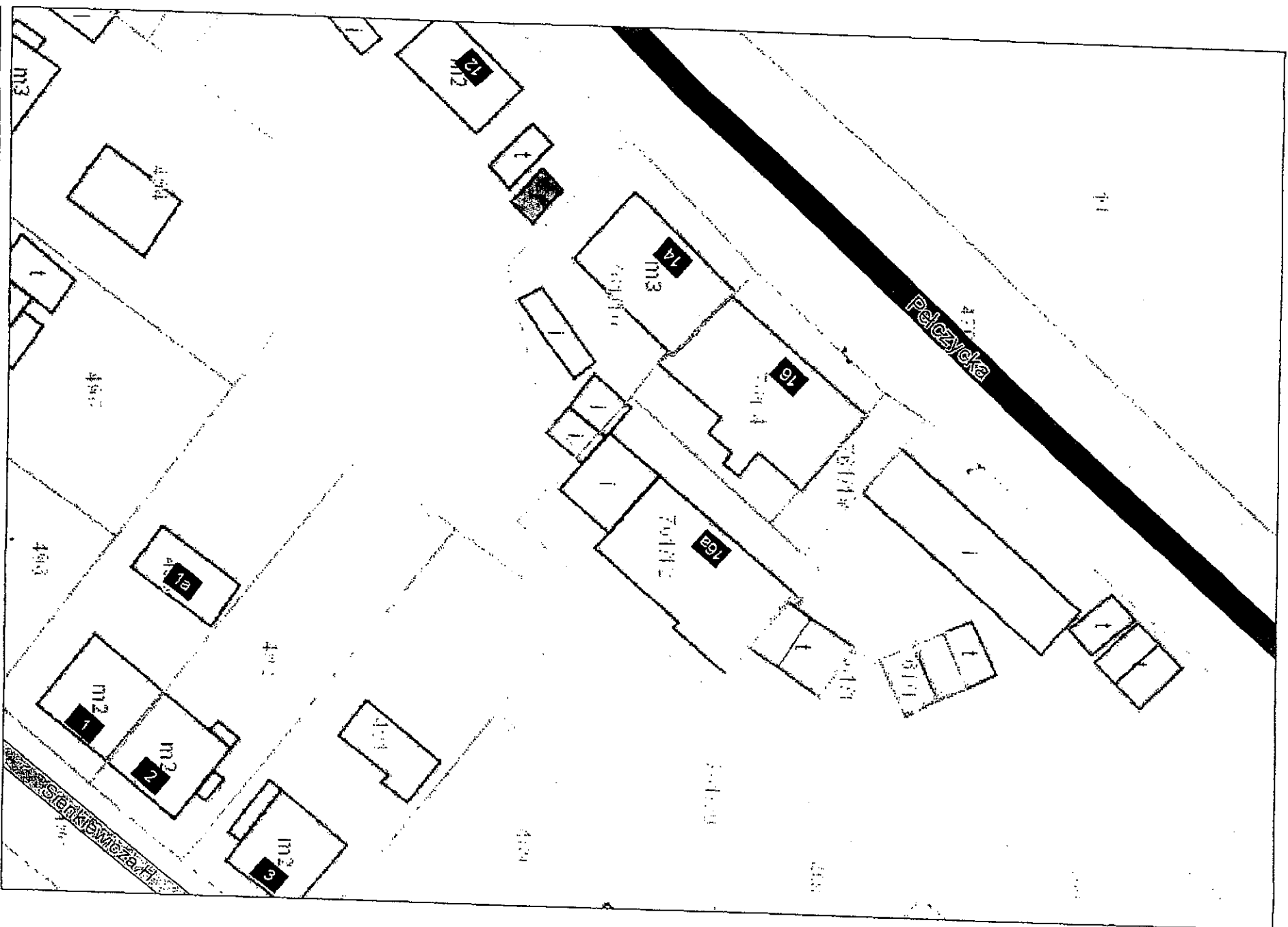
skala 1 : 500



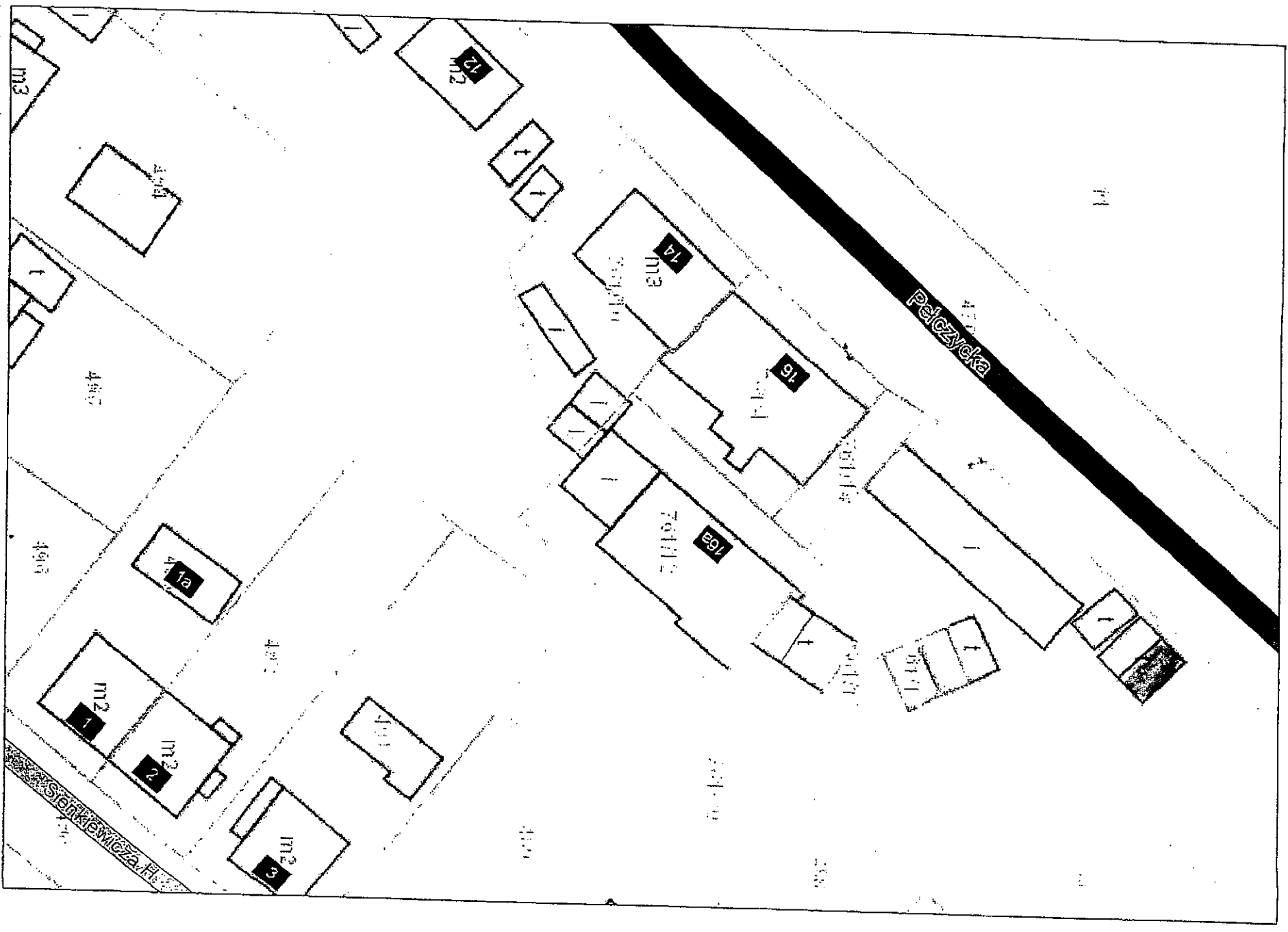
System Informacji Przestrzennej Województwa Zachodniopomorskiego  
skala 1 : 500

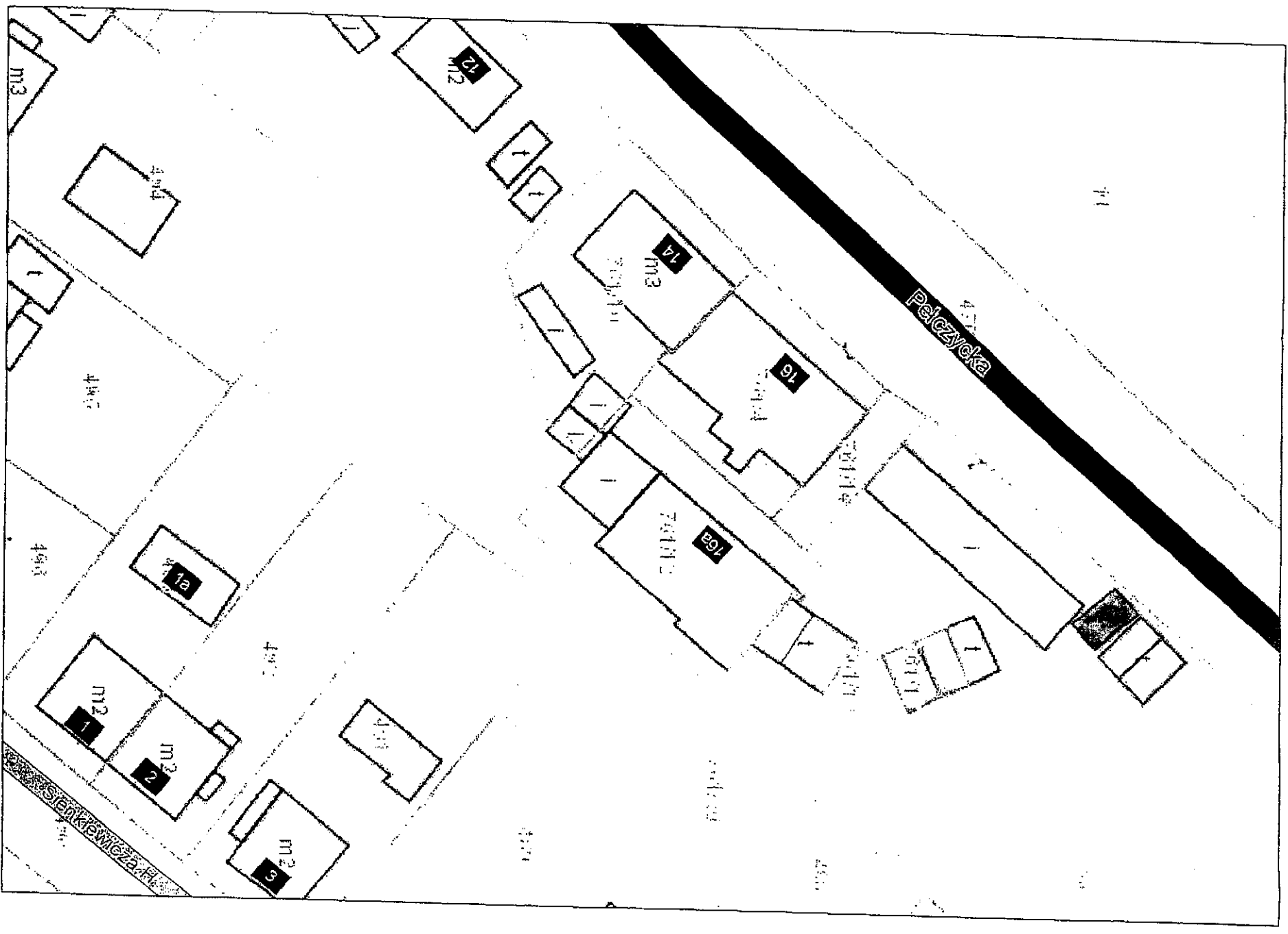


System Informacji Przestrzennej Województwa Zachodniopomorskiego  
skala 1 : 500

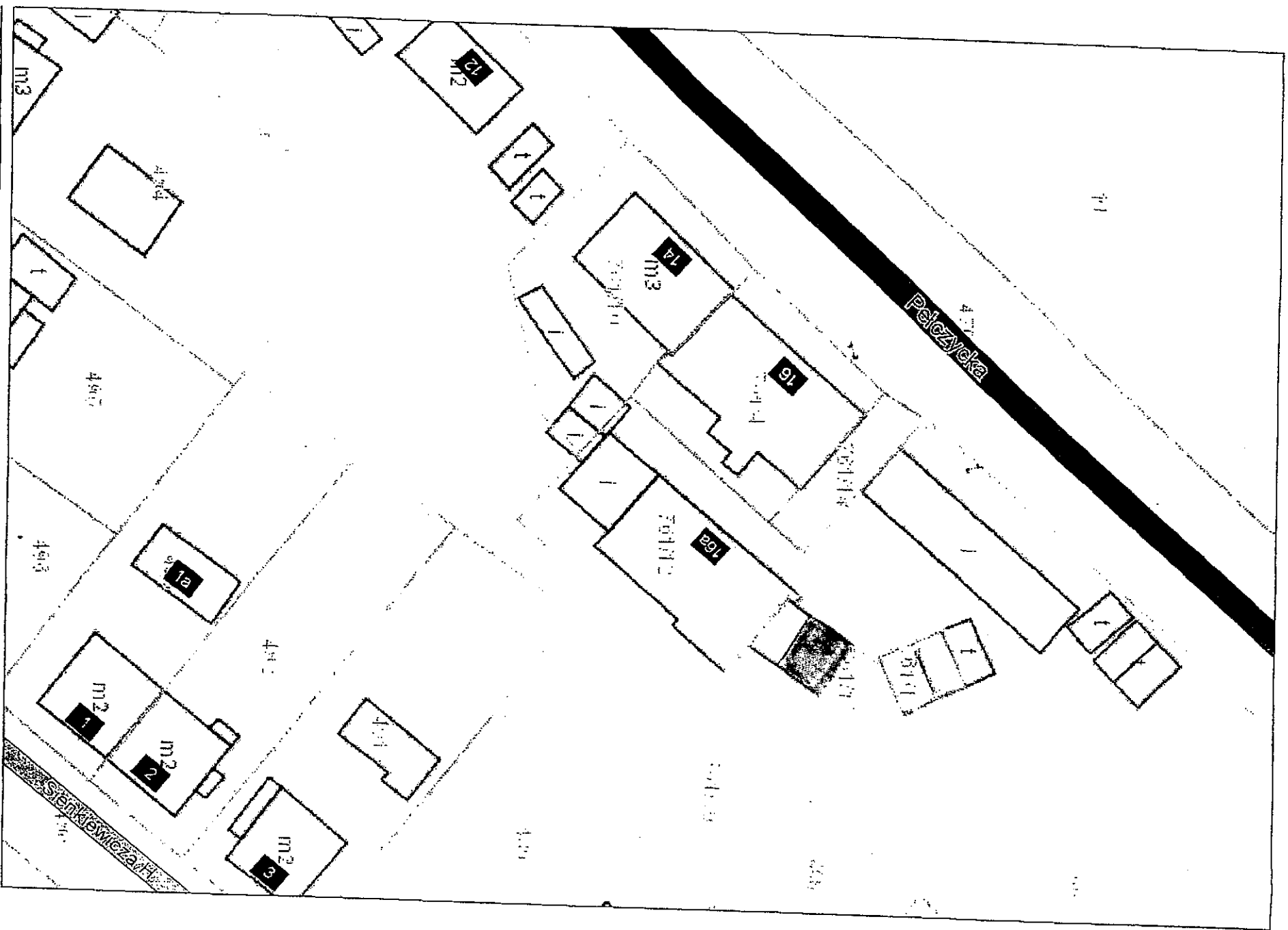




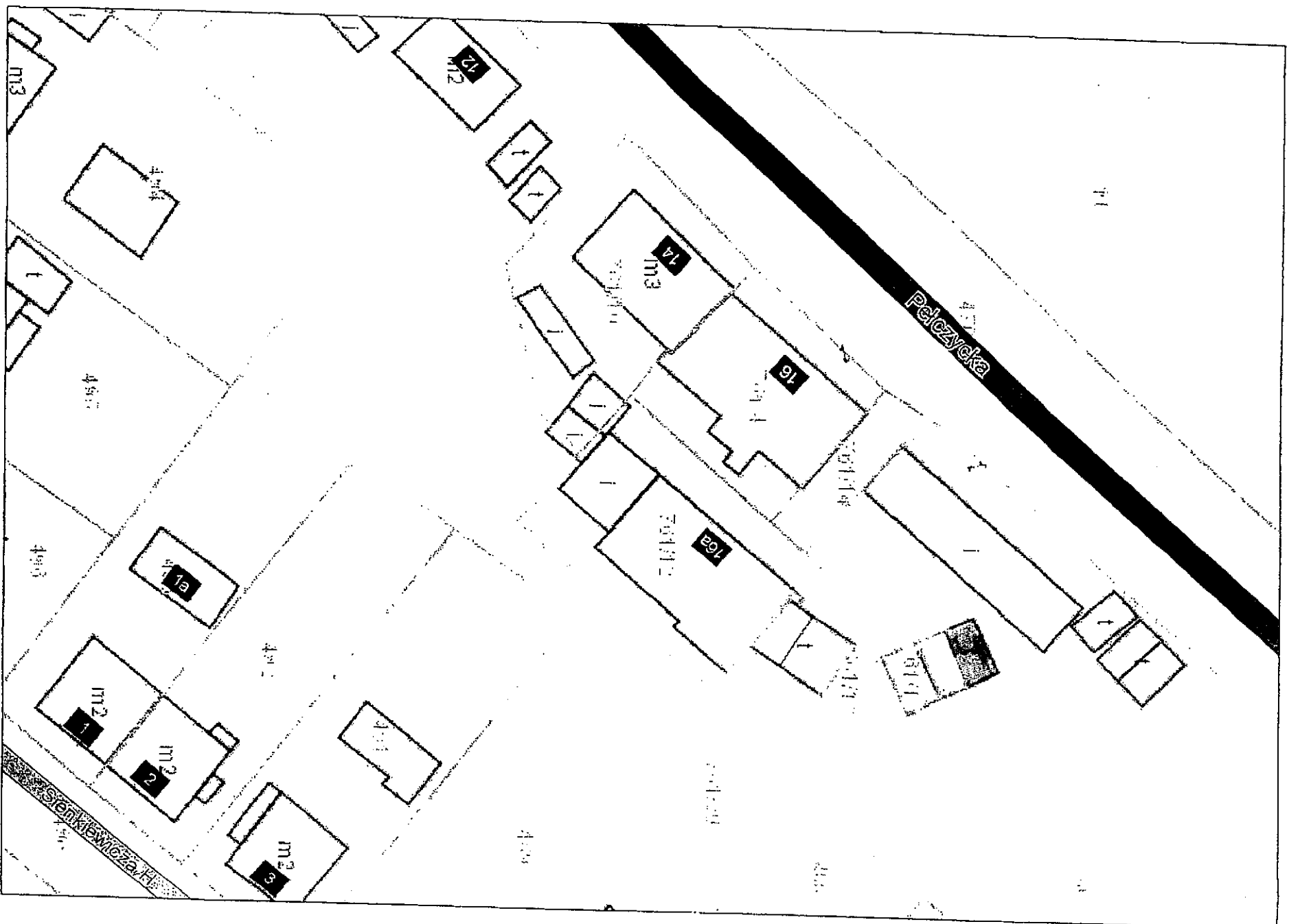




System Informacji Przestrzennej Województwa Zachodniopomorskiego  
skala 1 : 500



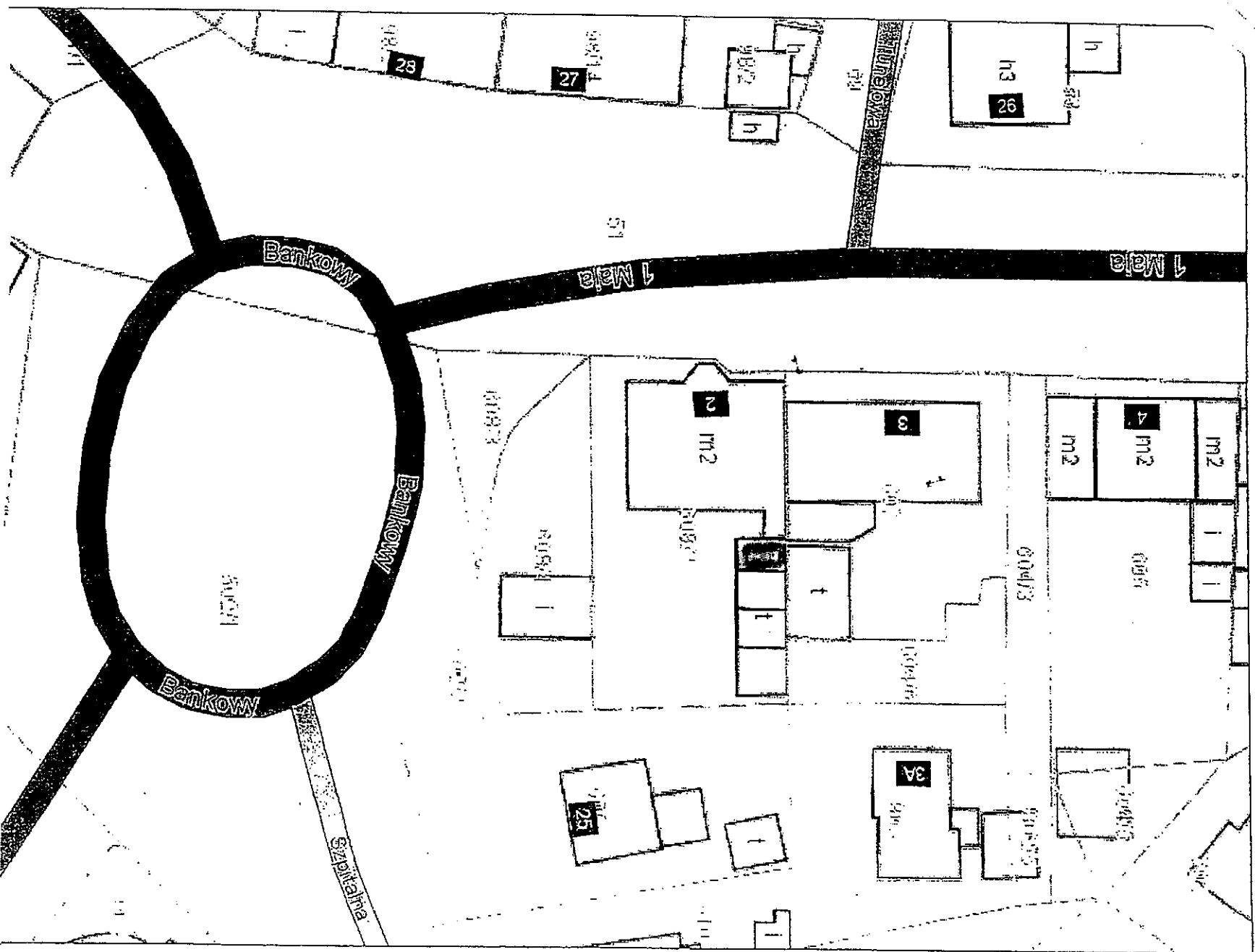
System Informacji Przestrzennej Województwa Zachodniopomorskiego  
skala 1 : 500



701 N/A 19

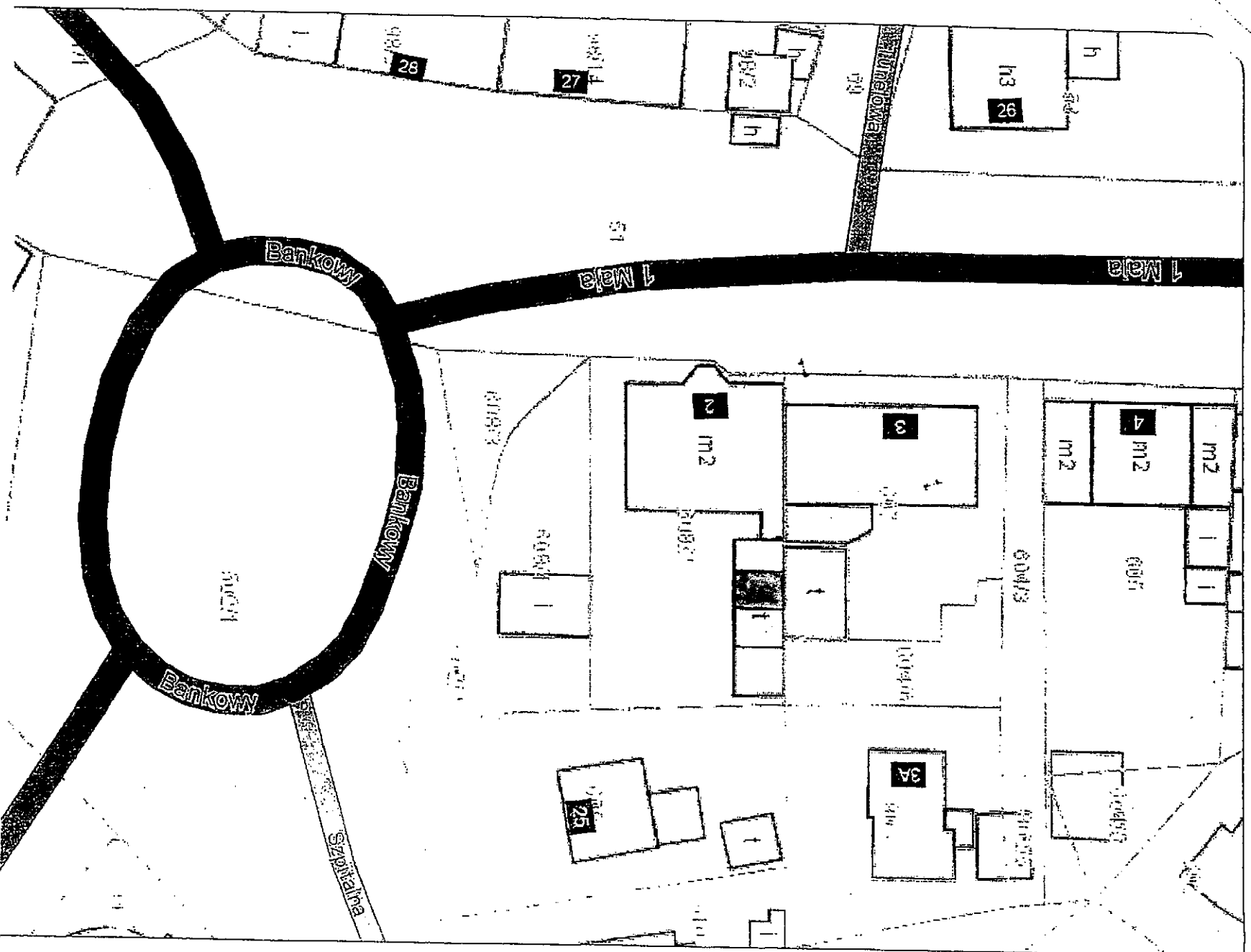


System Informacji Przestrzennej Województwa Zachodniopomorskiego  
skala 1 : 500



201 NIV AL

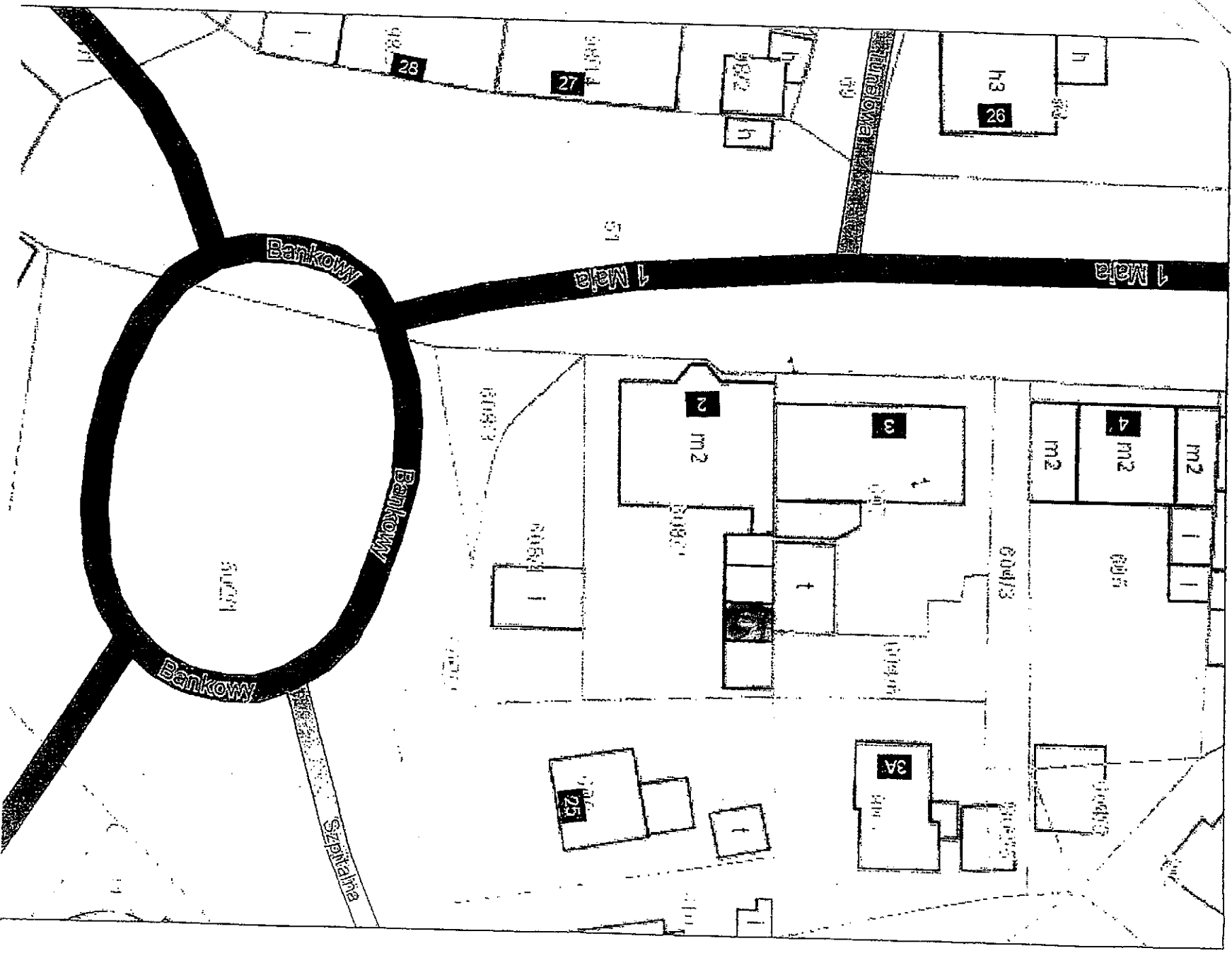
System Informacji Przestrzennej Województwa Zachodniopomorskiego  
skala 1 : 500



700 N. 15

System Informacji Przestrzennej Województwa Zachodniopomorskiego

skala 1 : 500

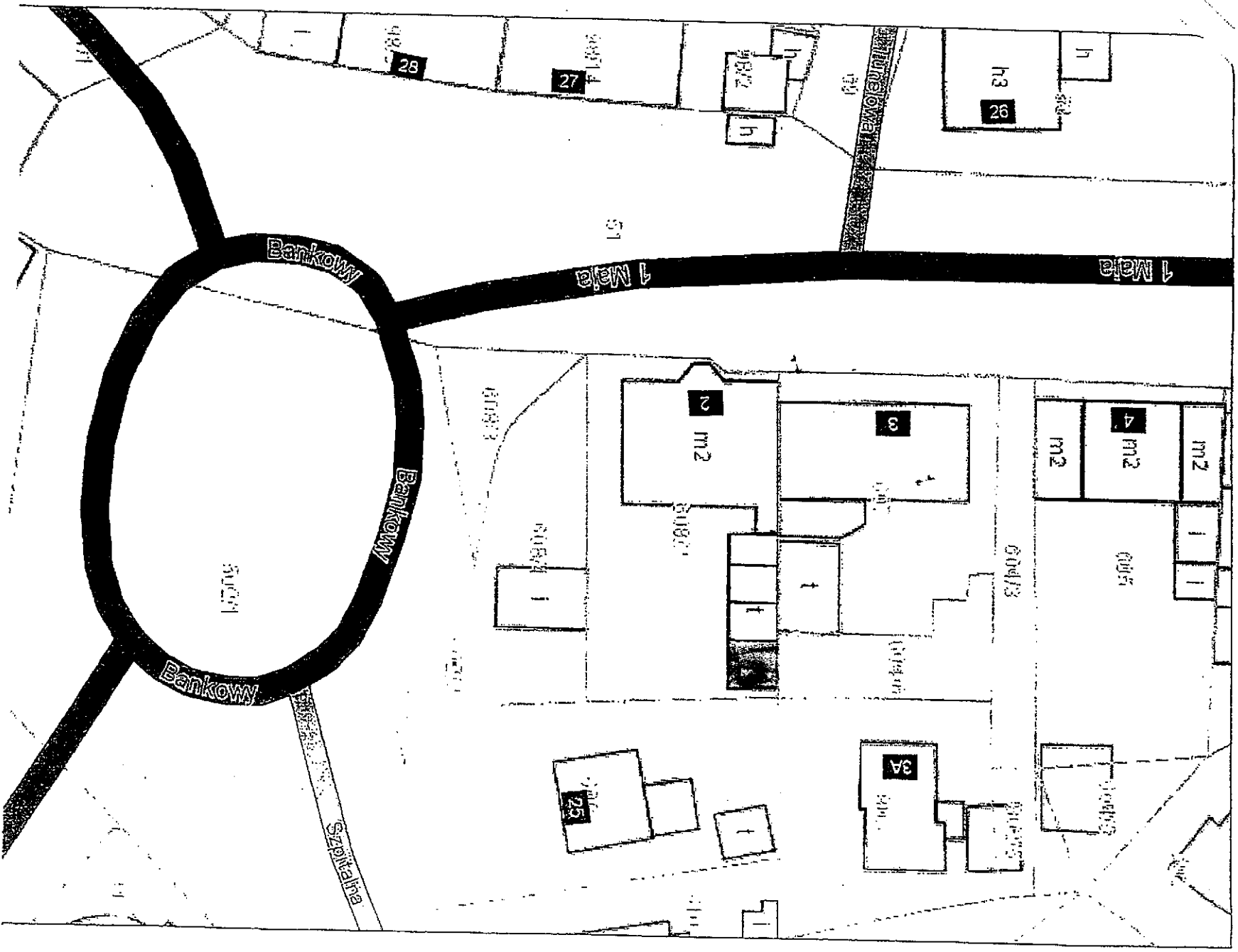


Załącznik Nr 16



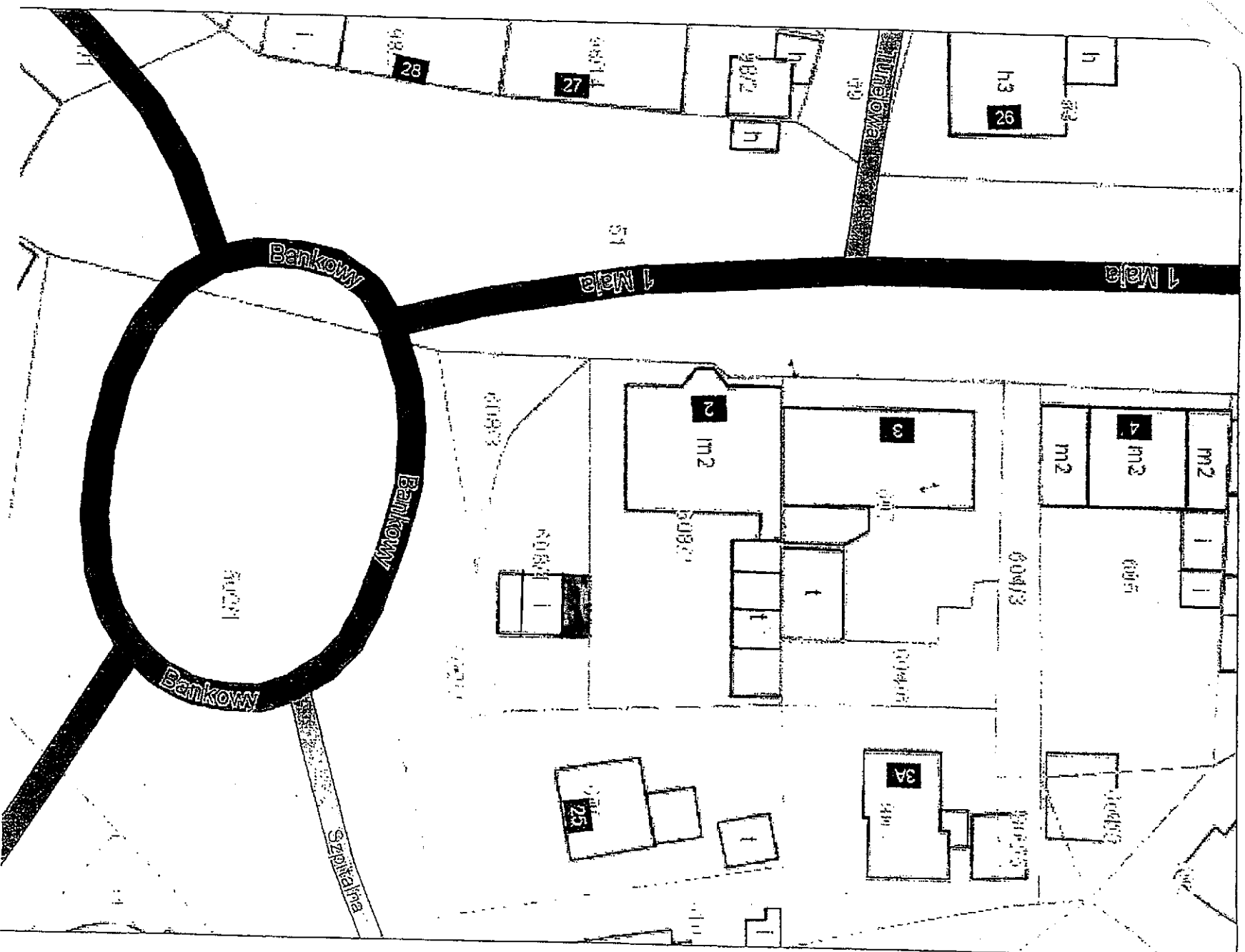
System Informacji Przestrzennej Województwa Zachodniopomorskiego

skala 1 : 500



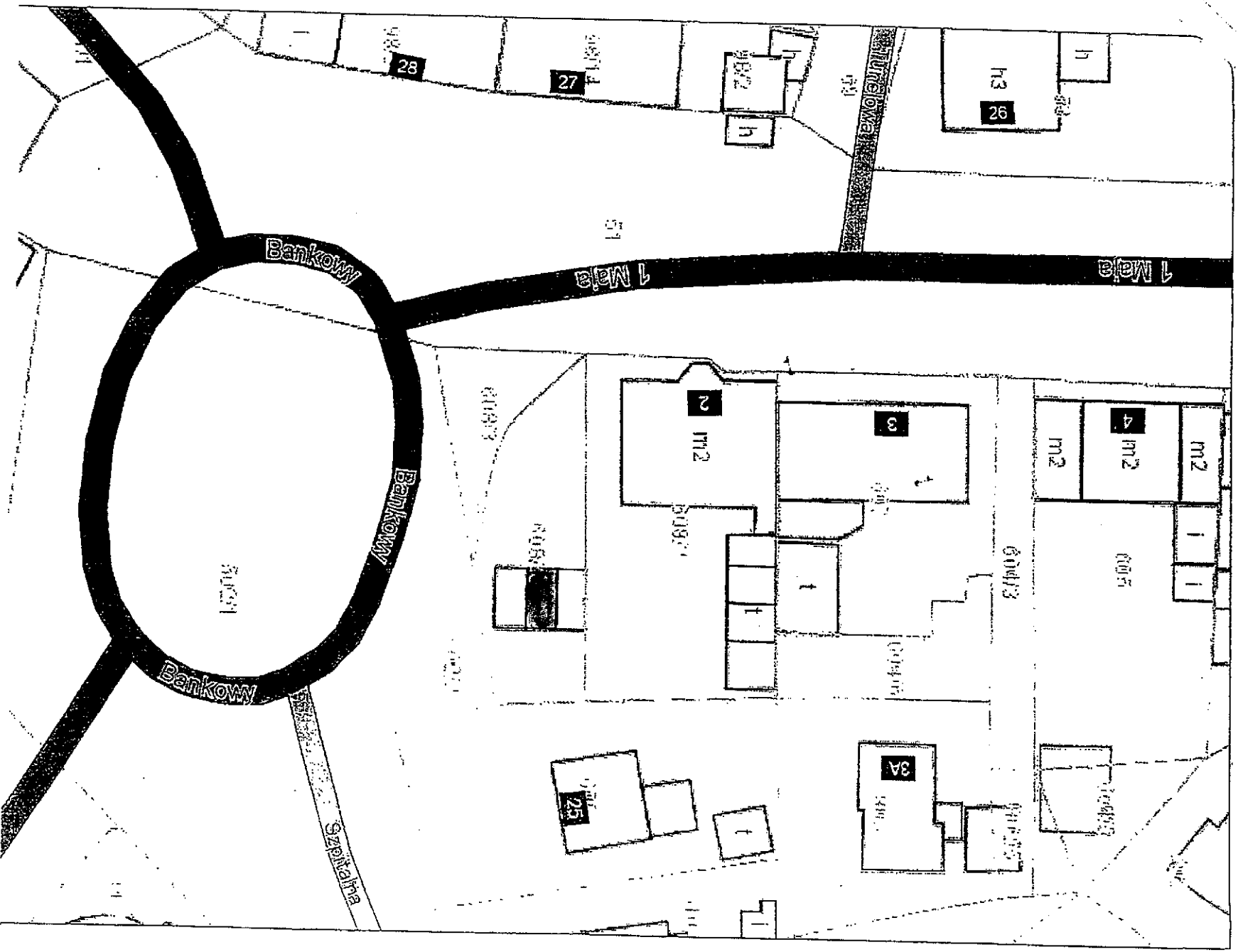
701 Nv 17

System Informacji Przestrzennej Województwa Zachodniopomorskiego  
skala 1 : 500

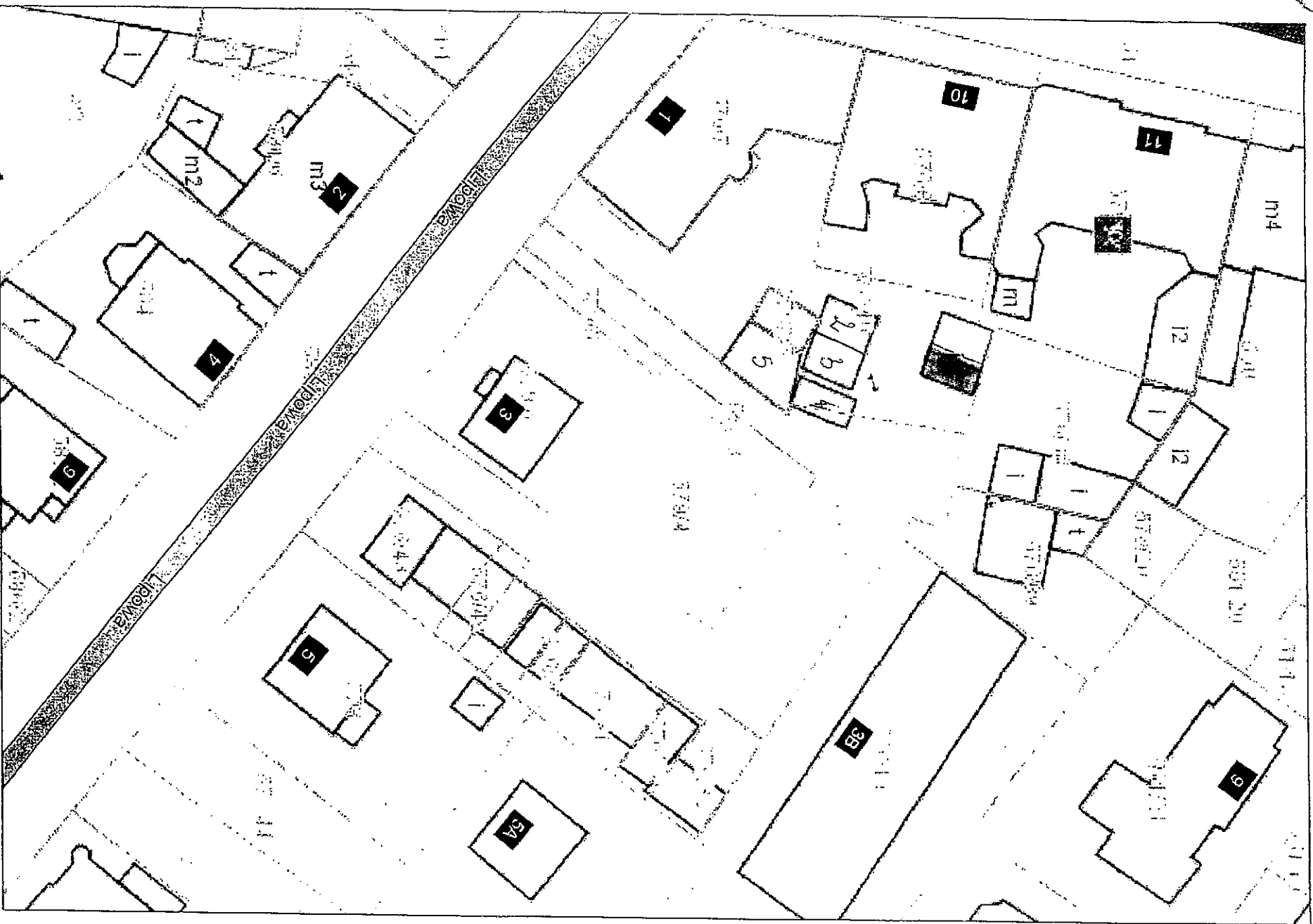


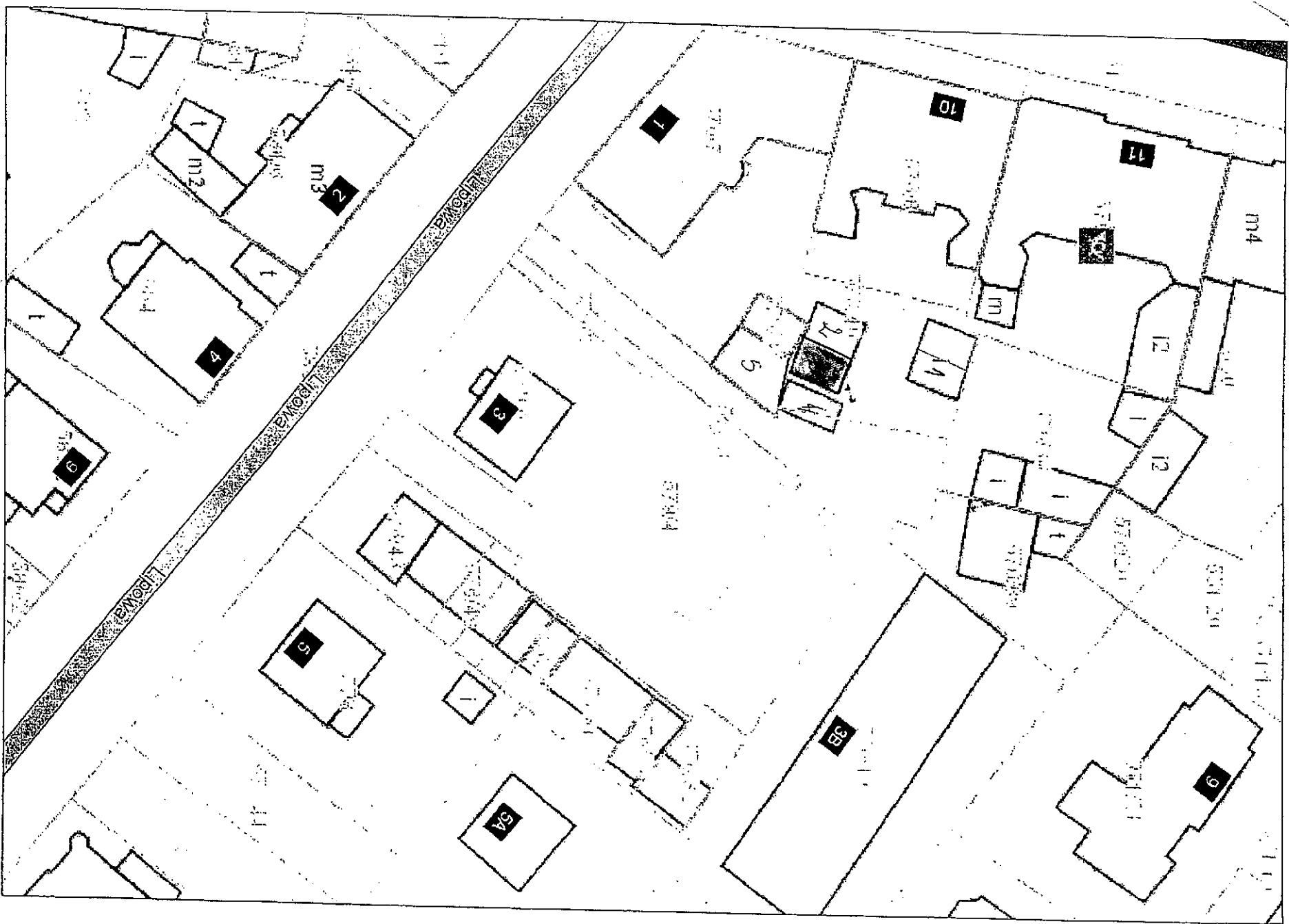
Załącznik Nr 18

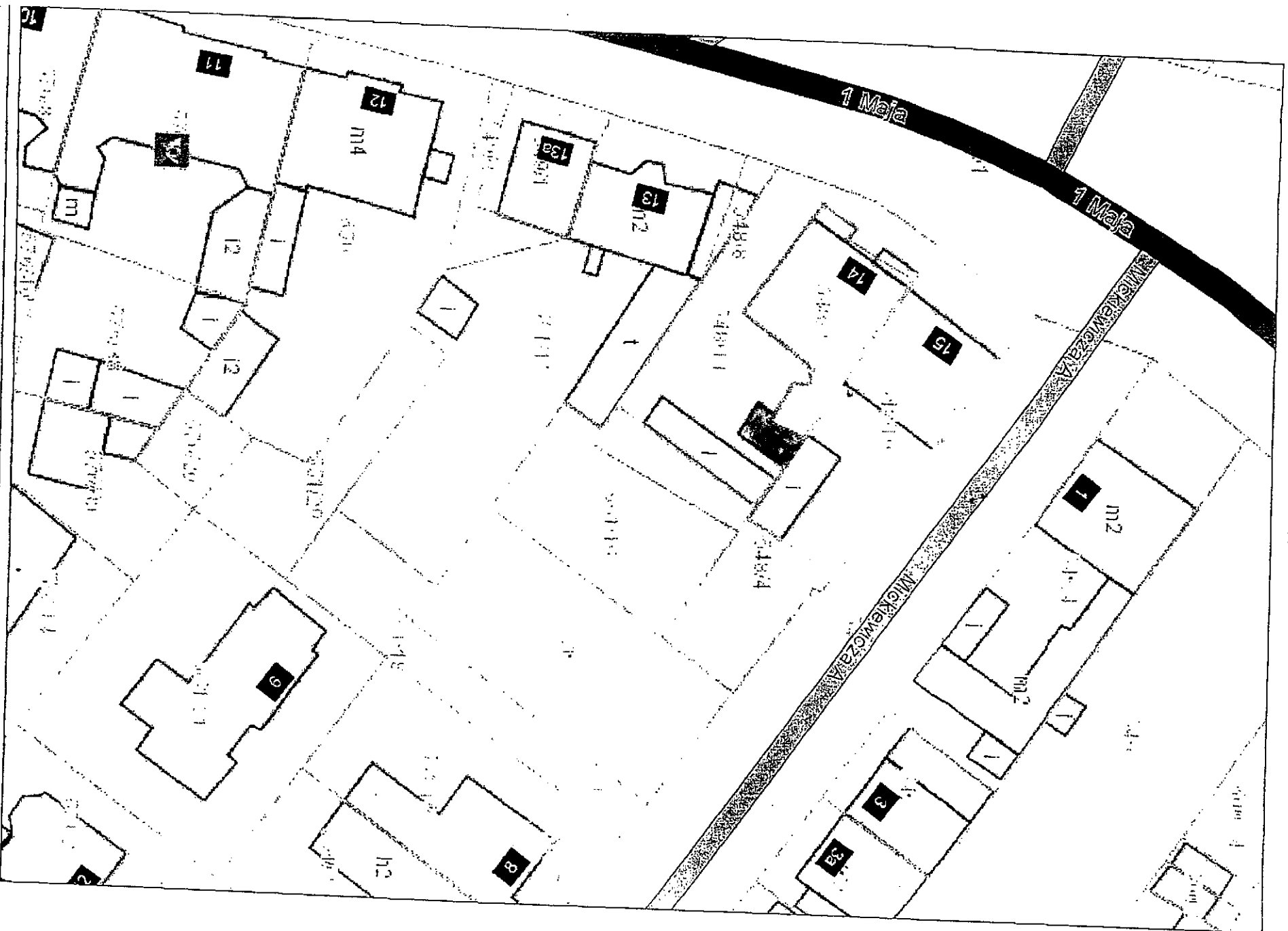
System Informacji Przestrzennej Województwa Zachodniopomorskiego  
skala 1 : 500

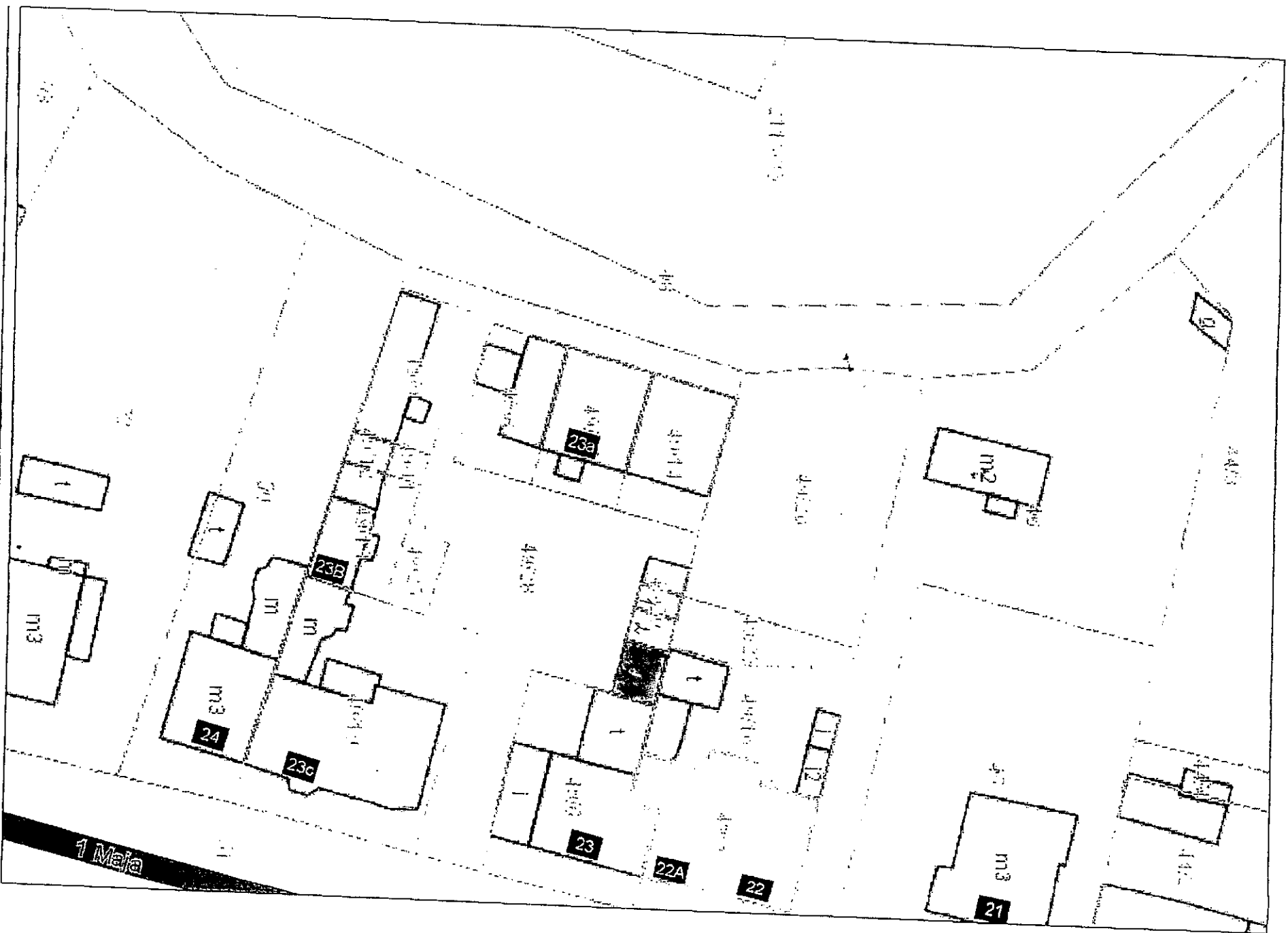


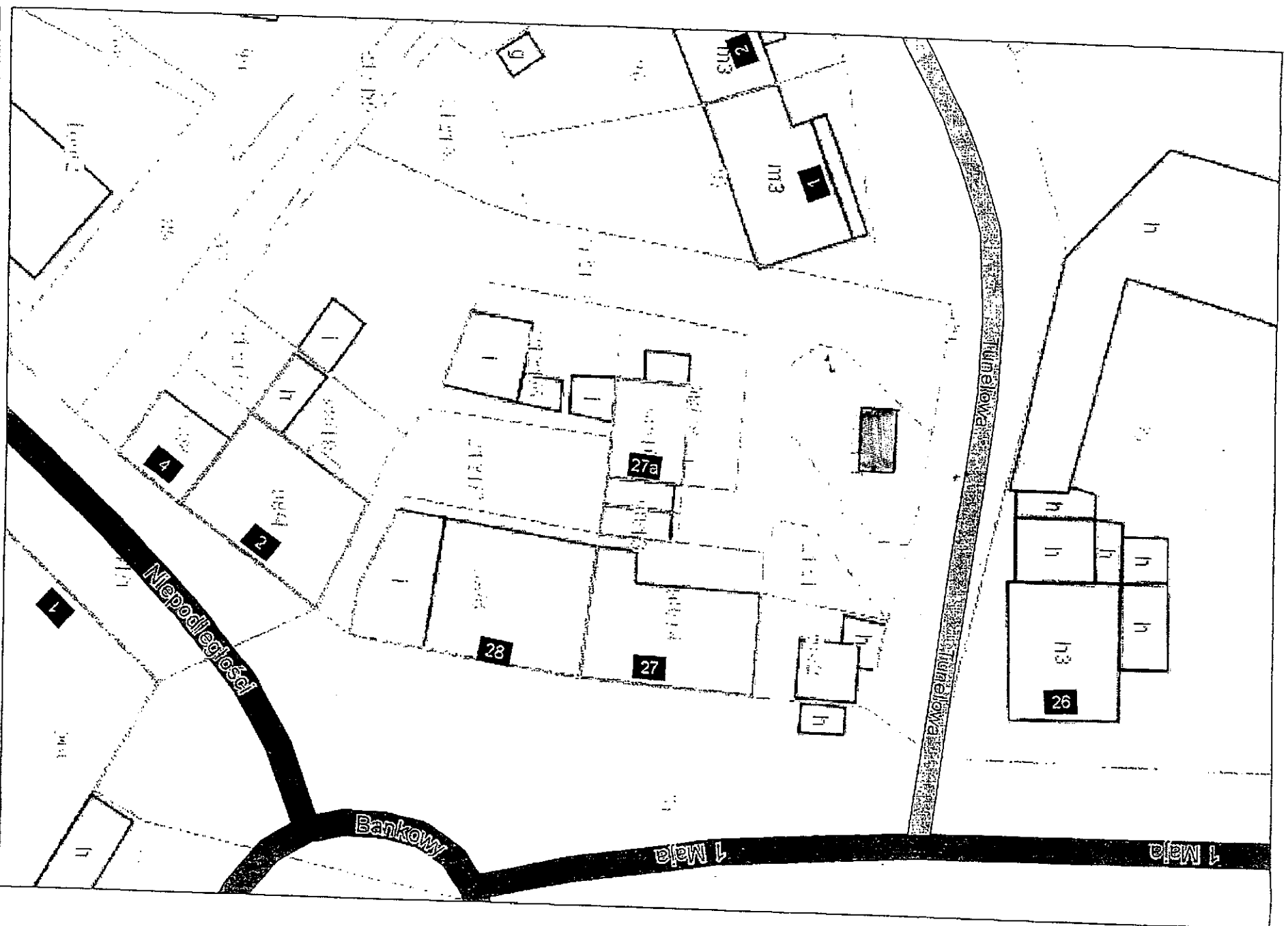
Załącznik 19





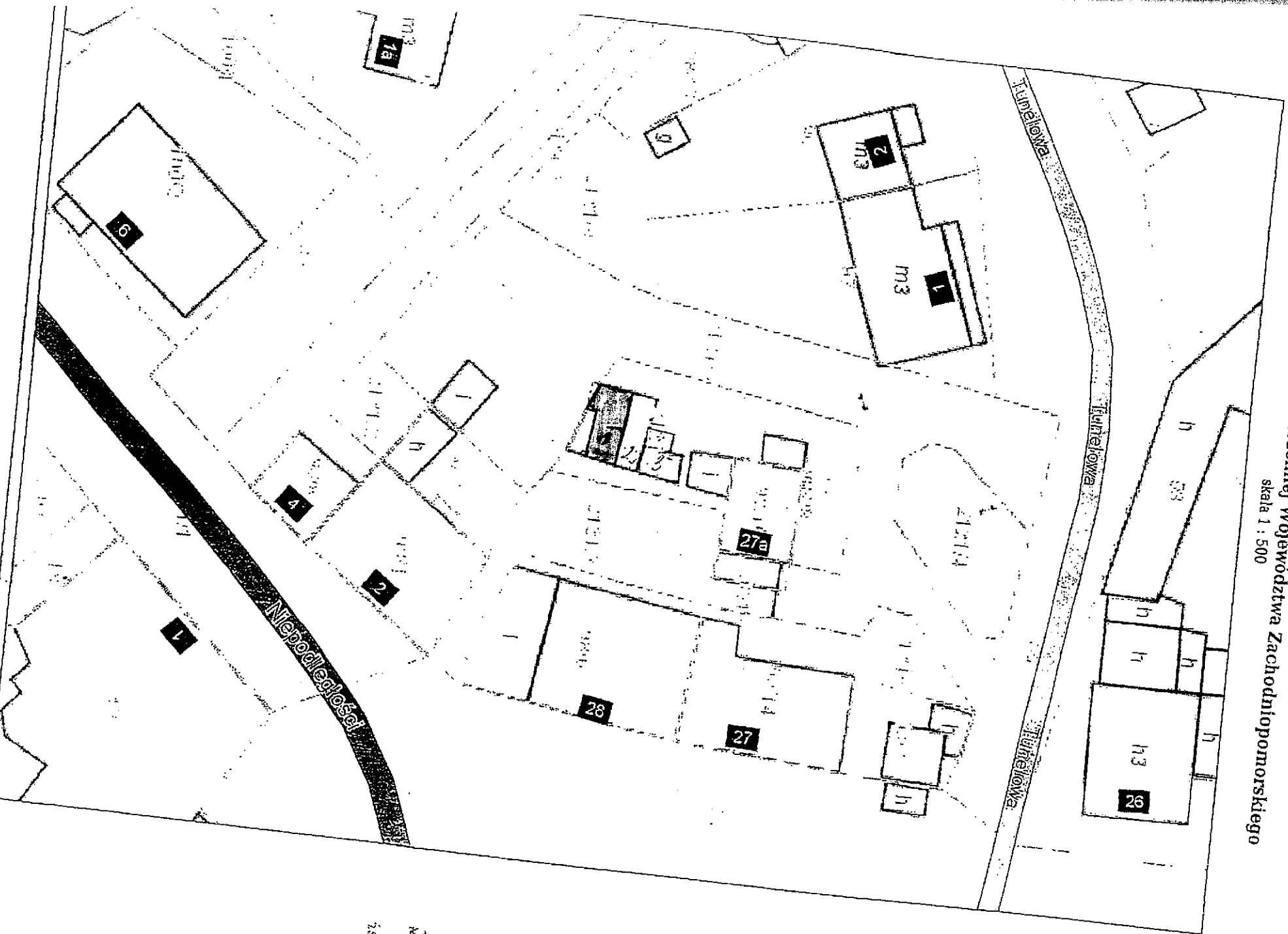






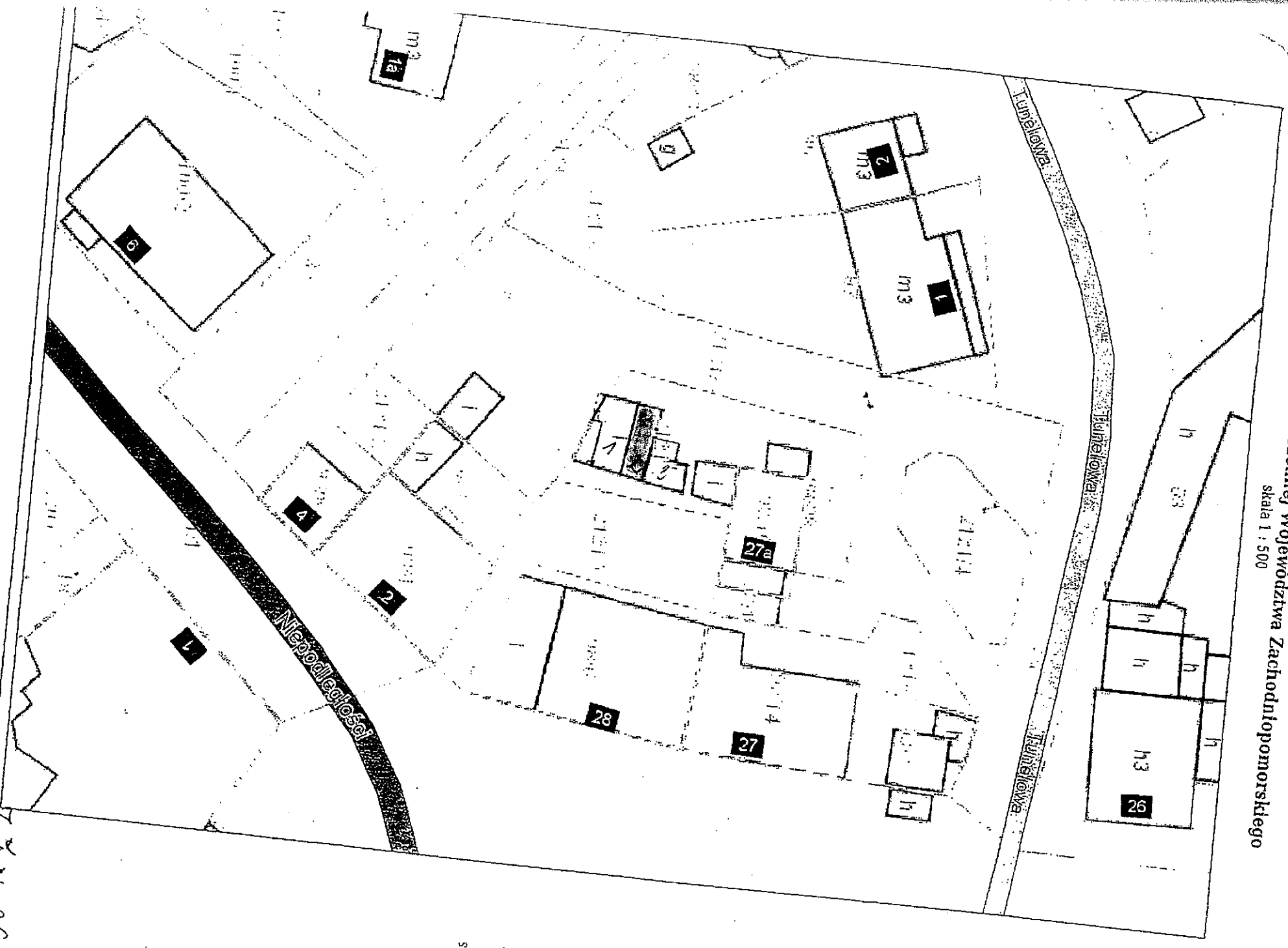


System Informacji Przestrzennej Województwa Zachodniopomorskiego  
skala 1 : 500



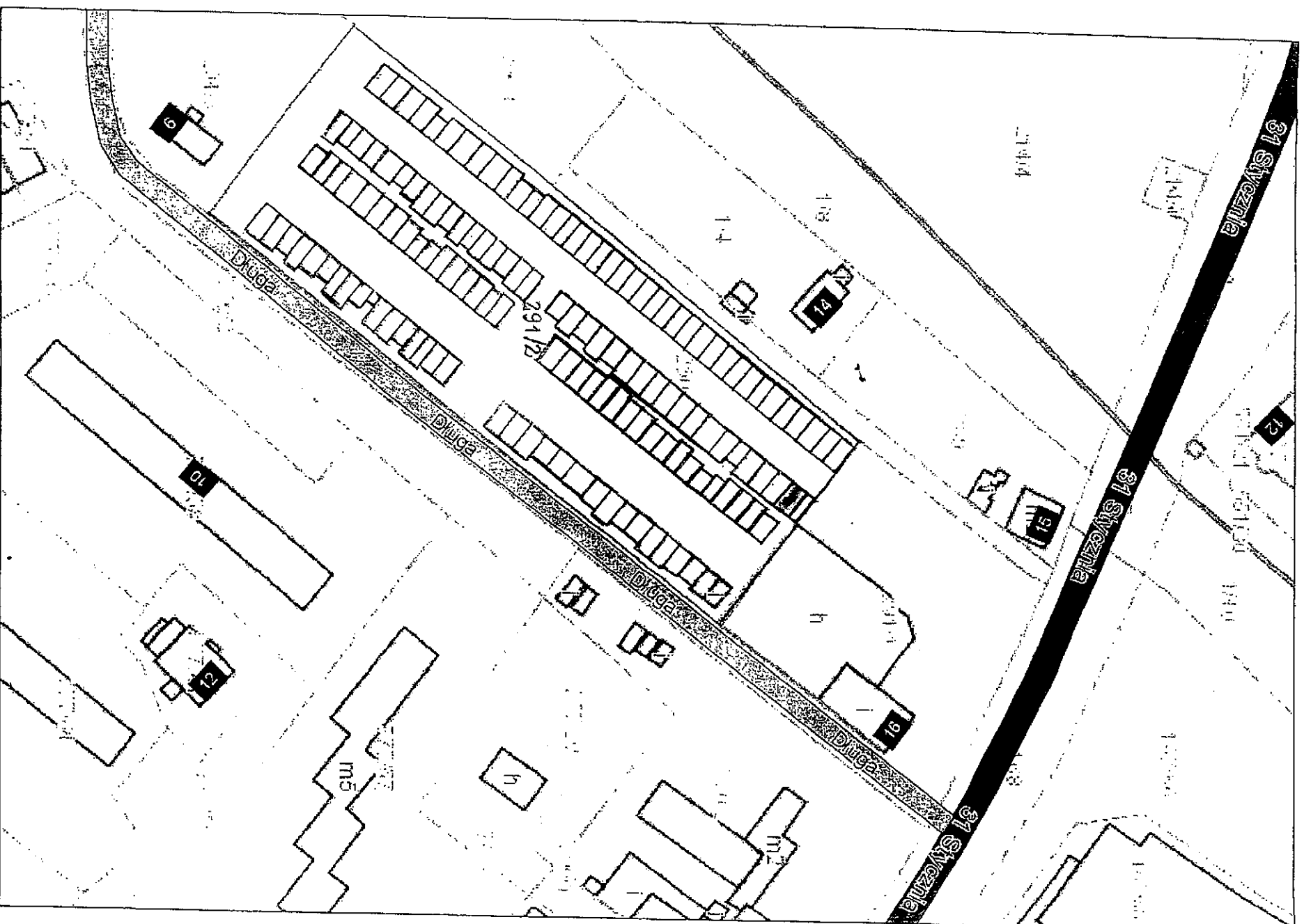
skala  
1 : 500

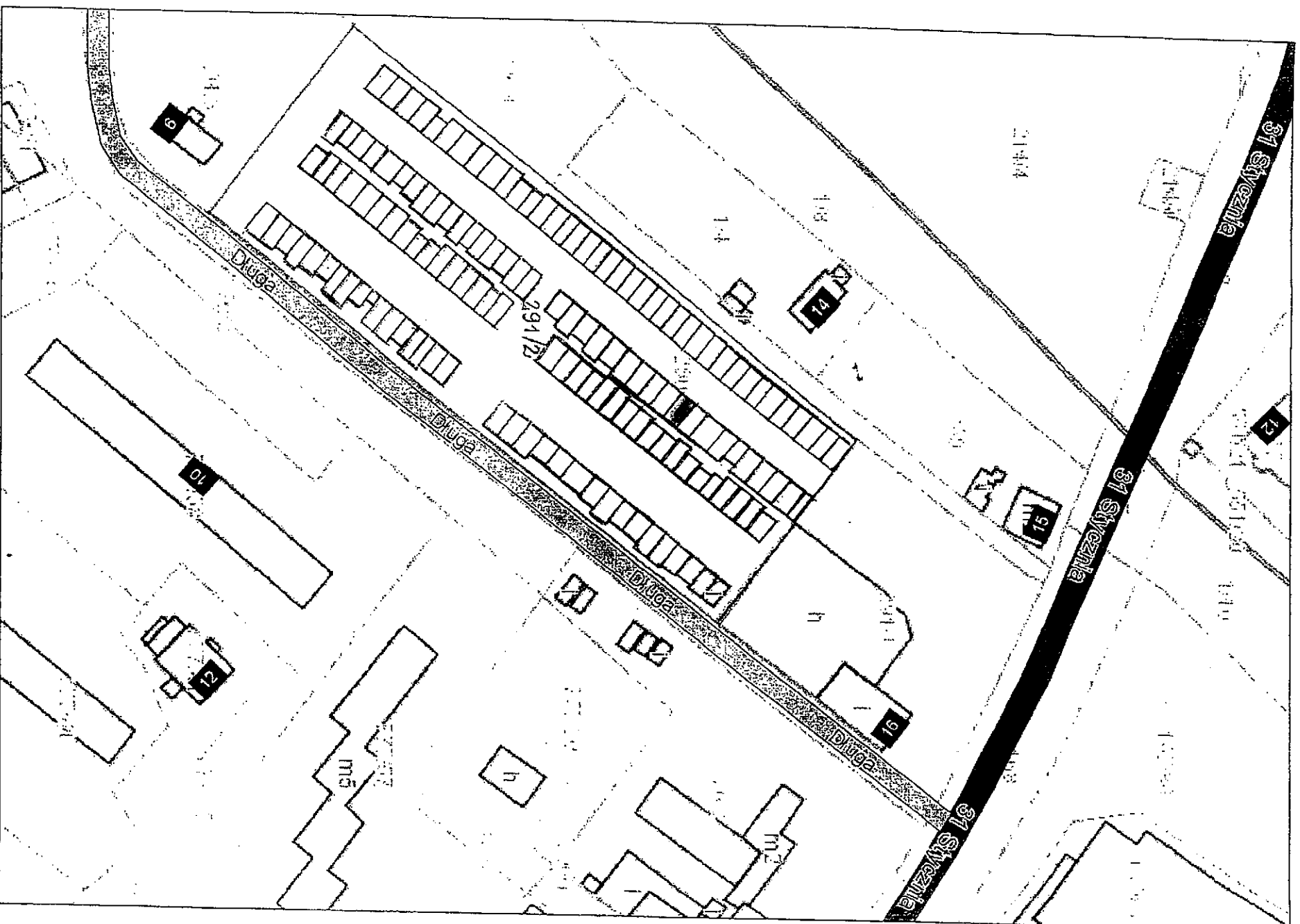
System Informacji Przestrzennej Województwa Zachodniopomorskiego  
skala 1 : 500

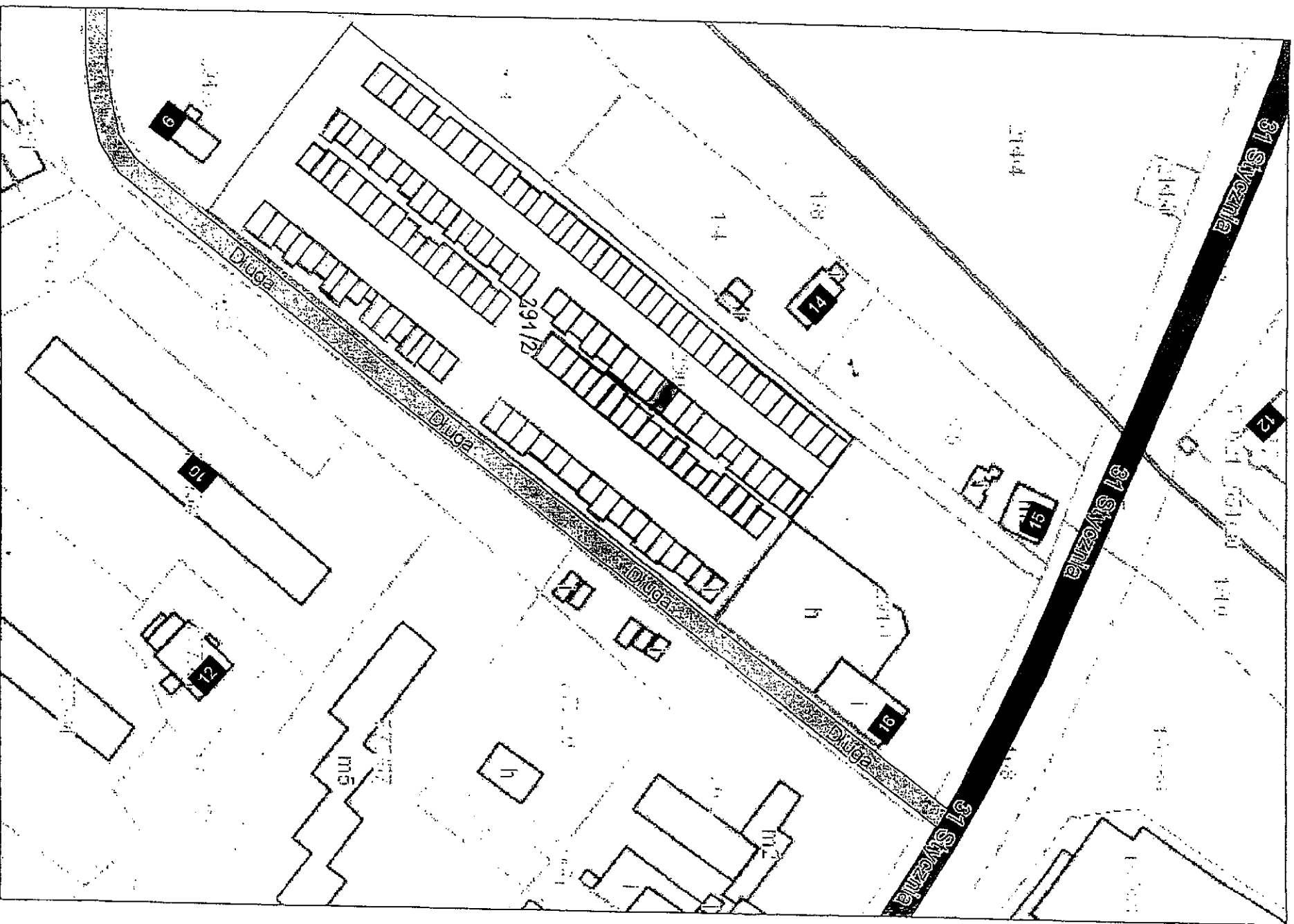


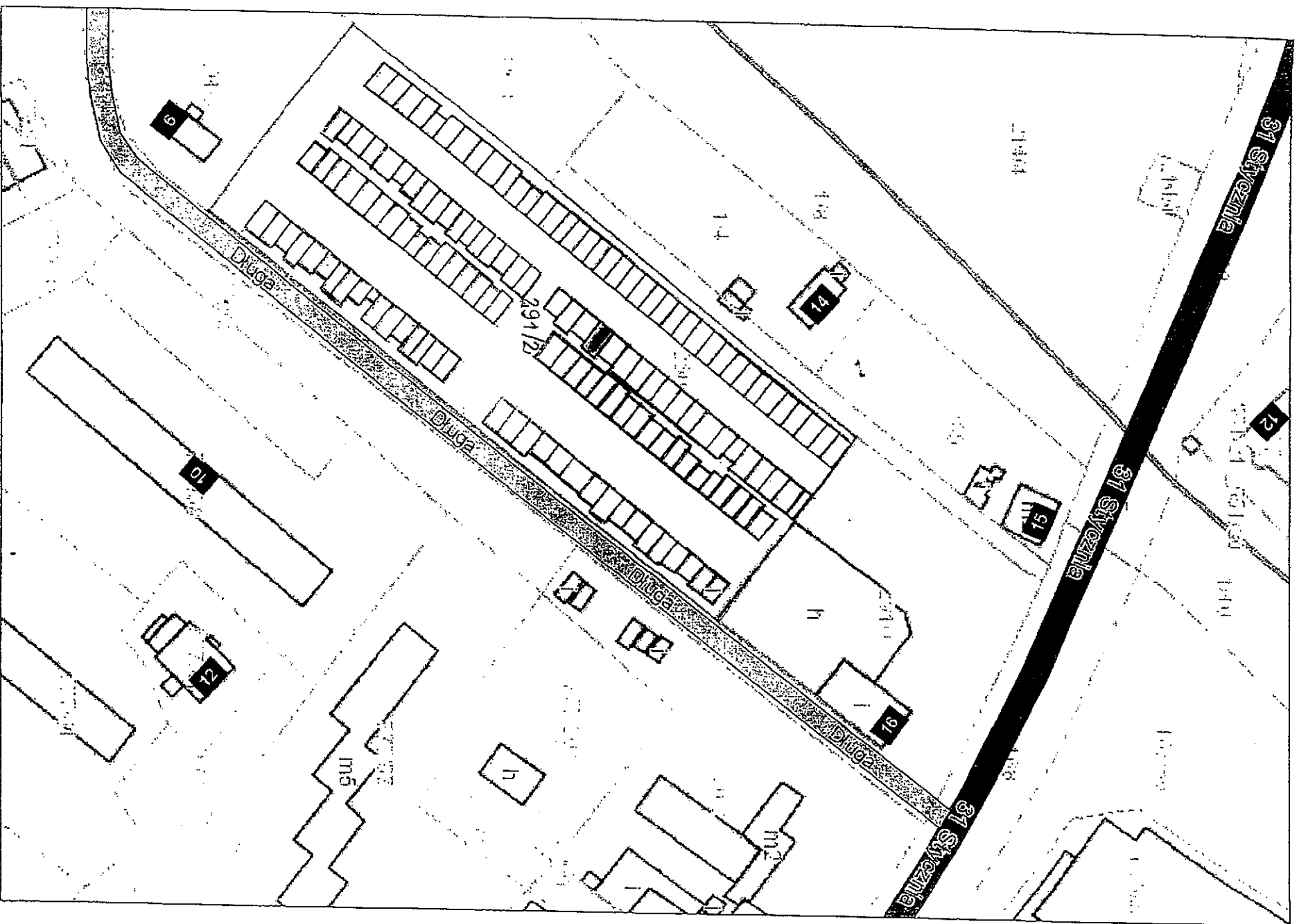
skala

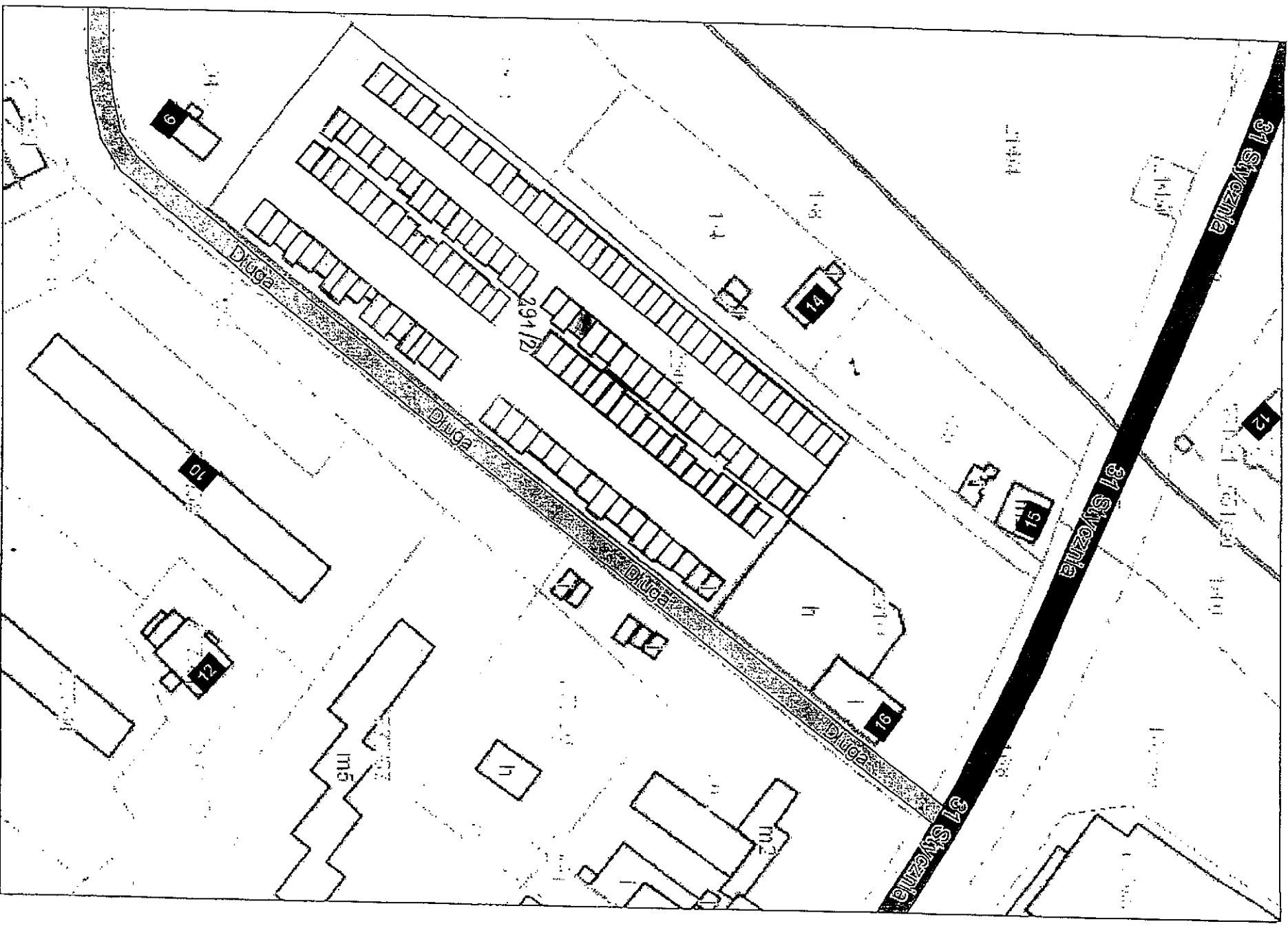






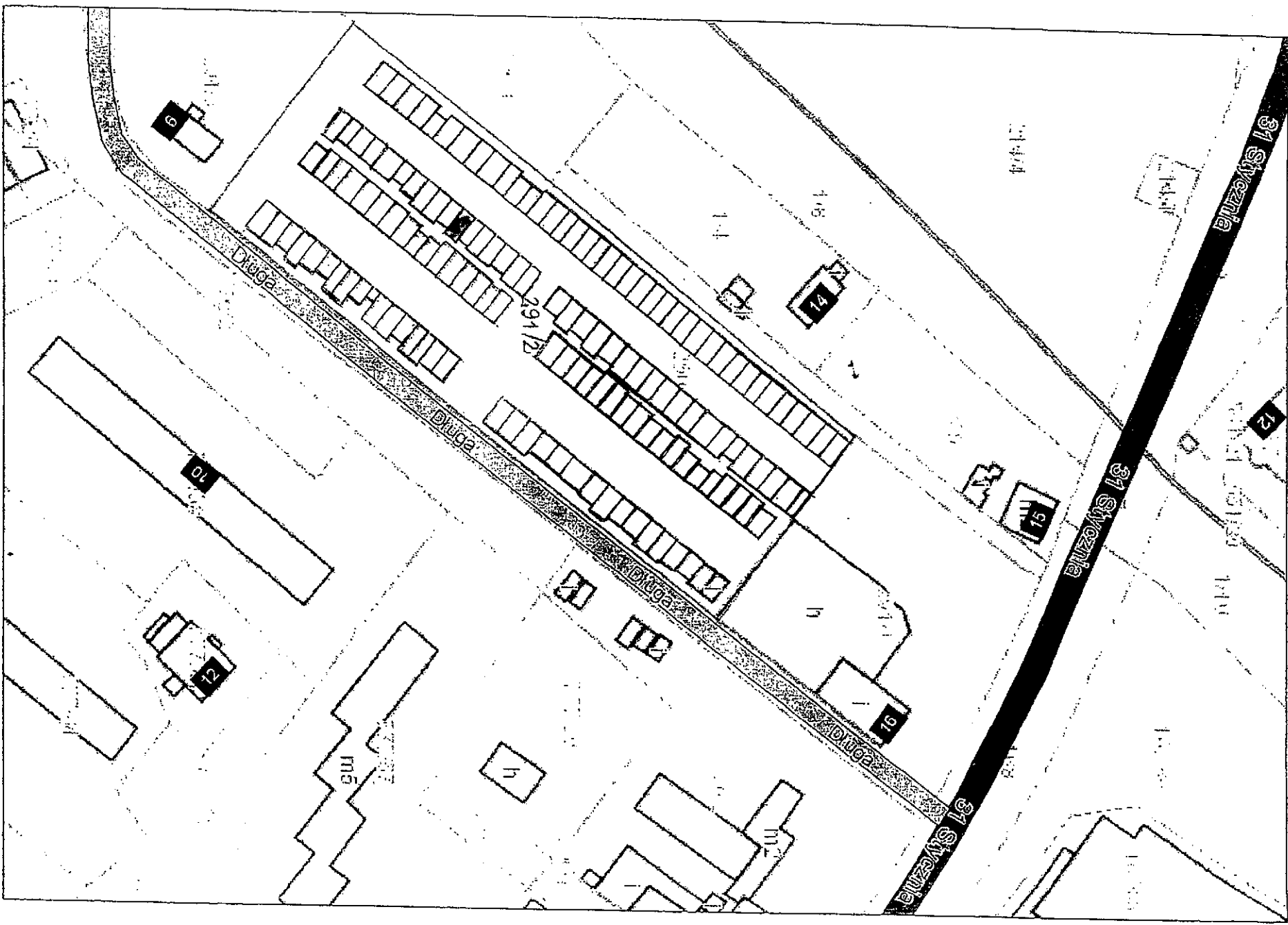




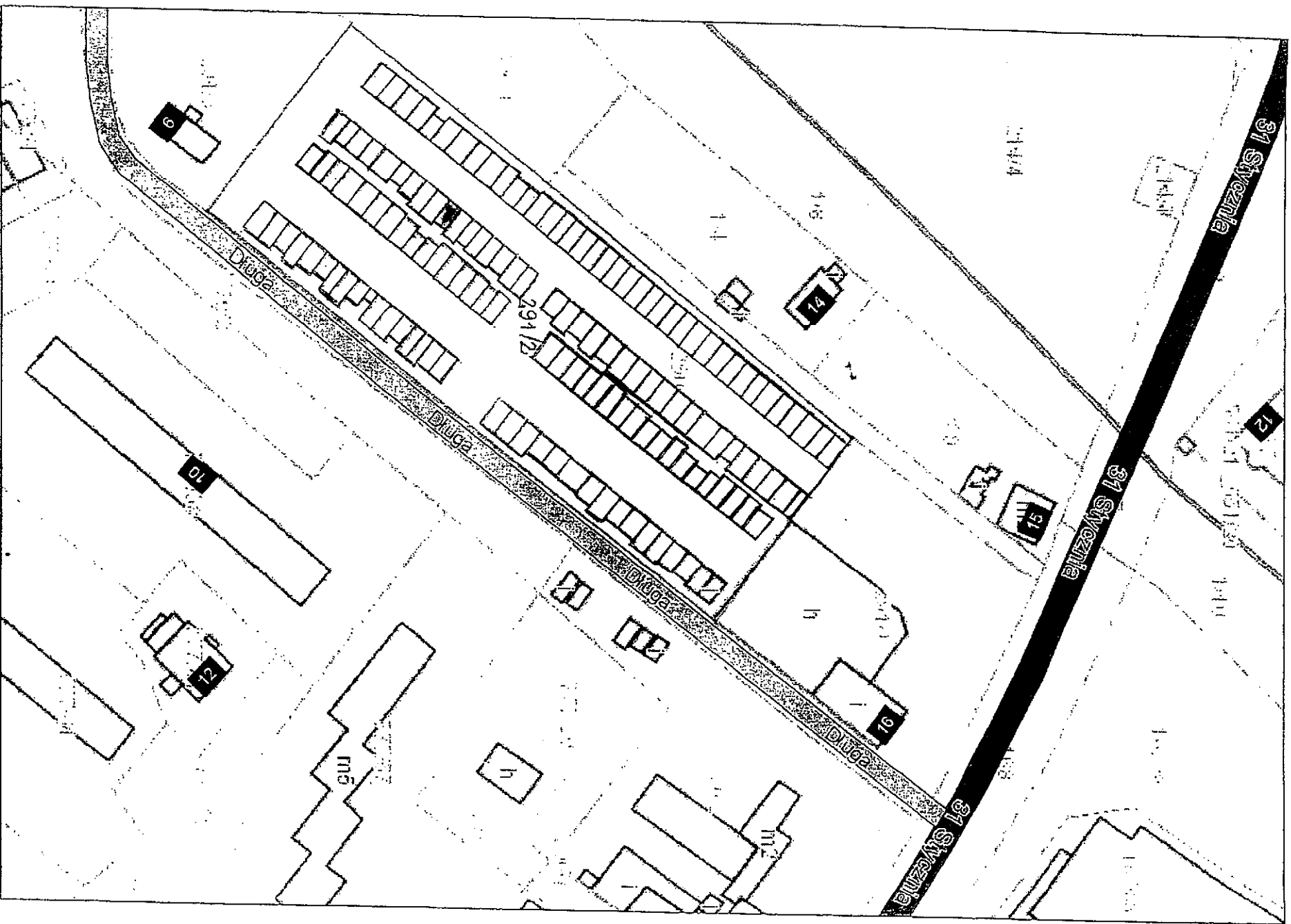


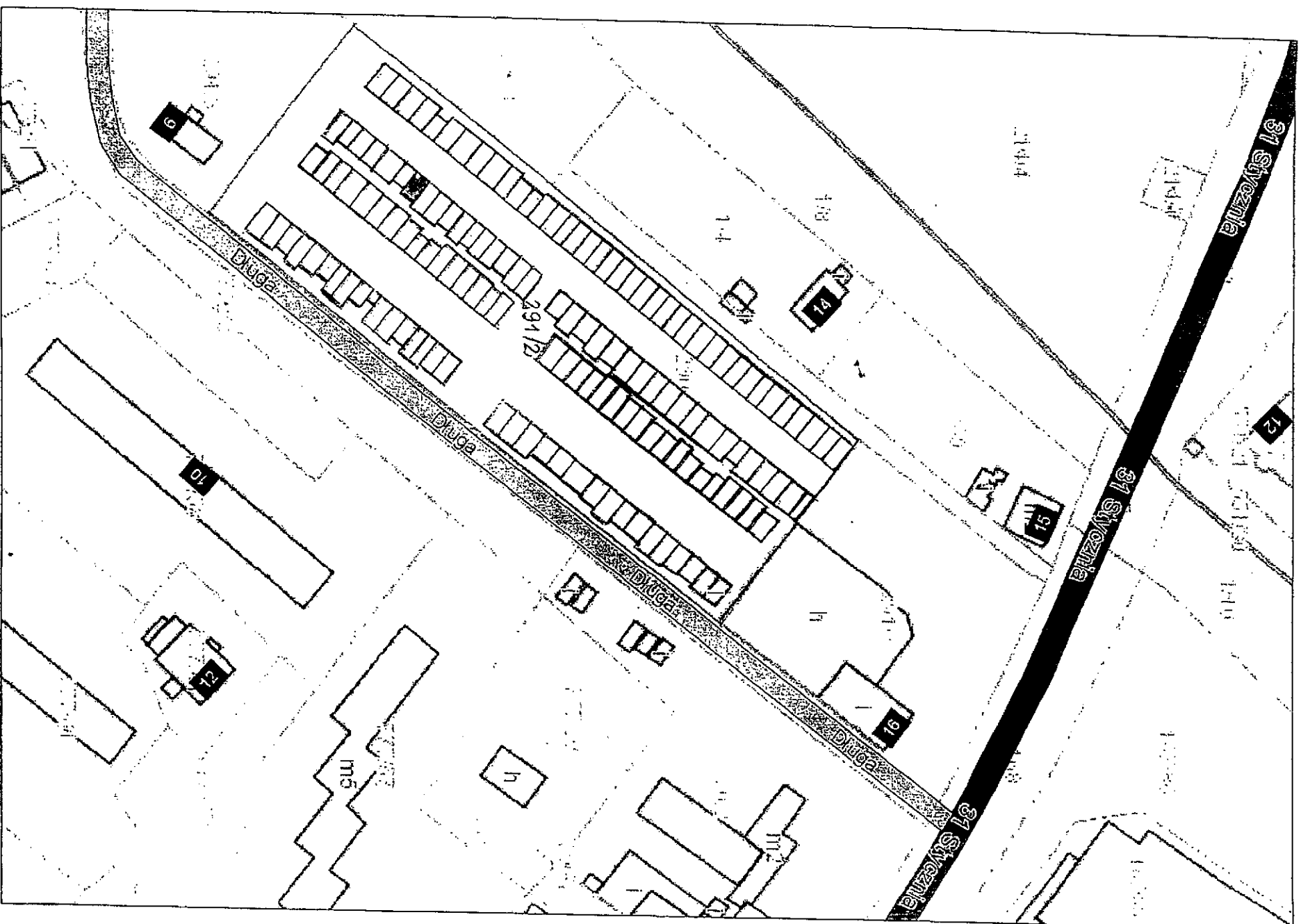
Załącznik Nr 32

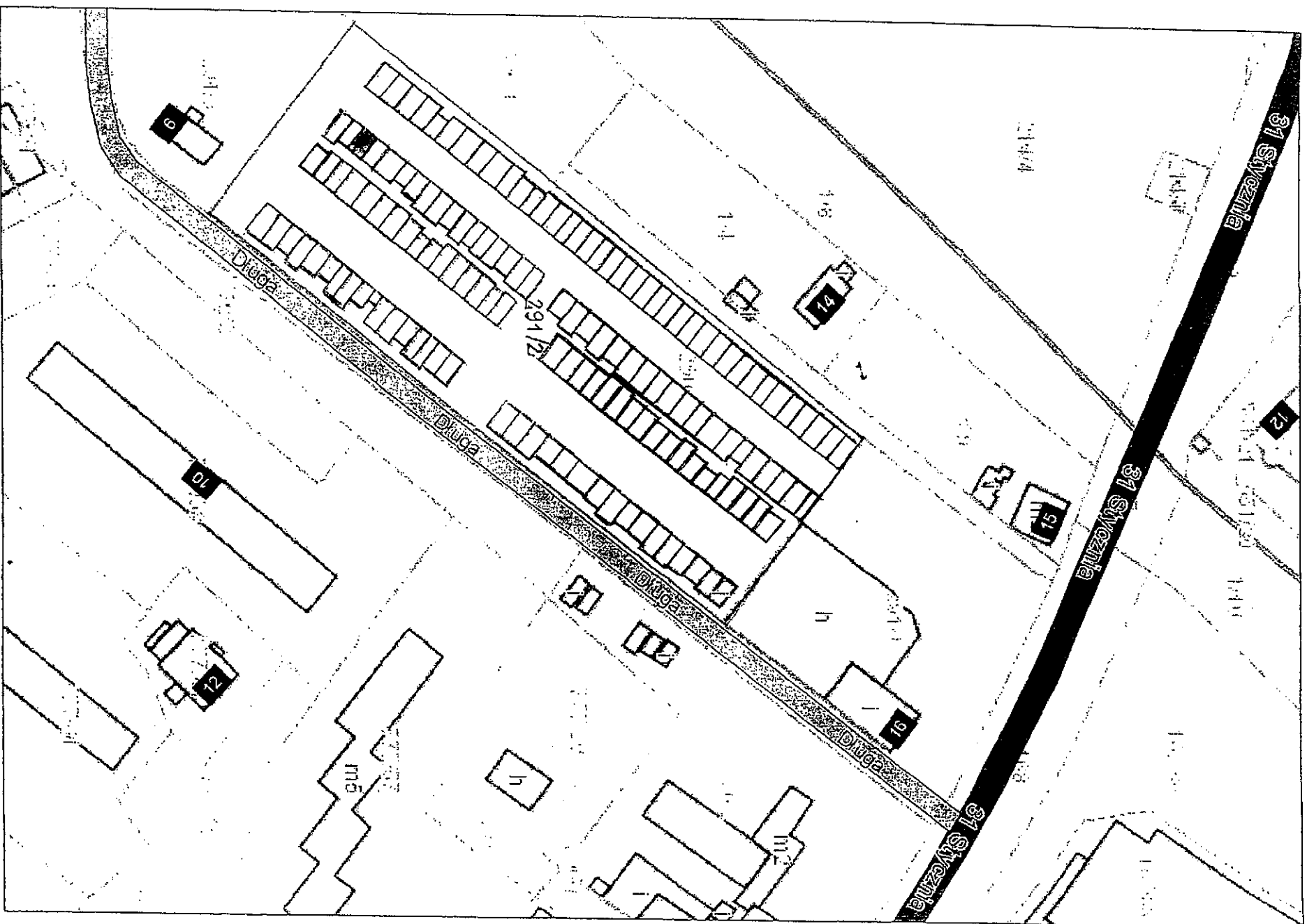




Zoś. Nr 33

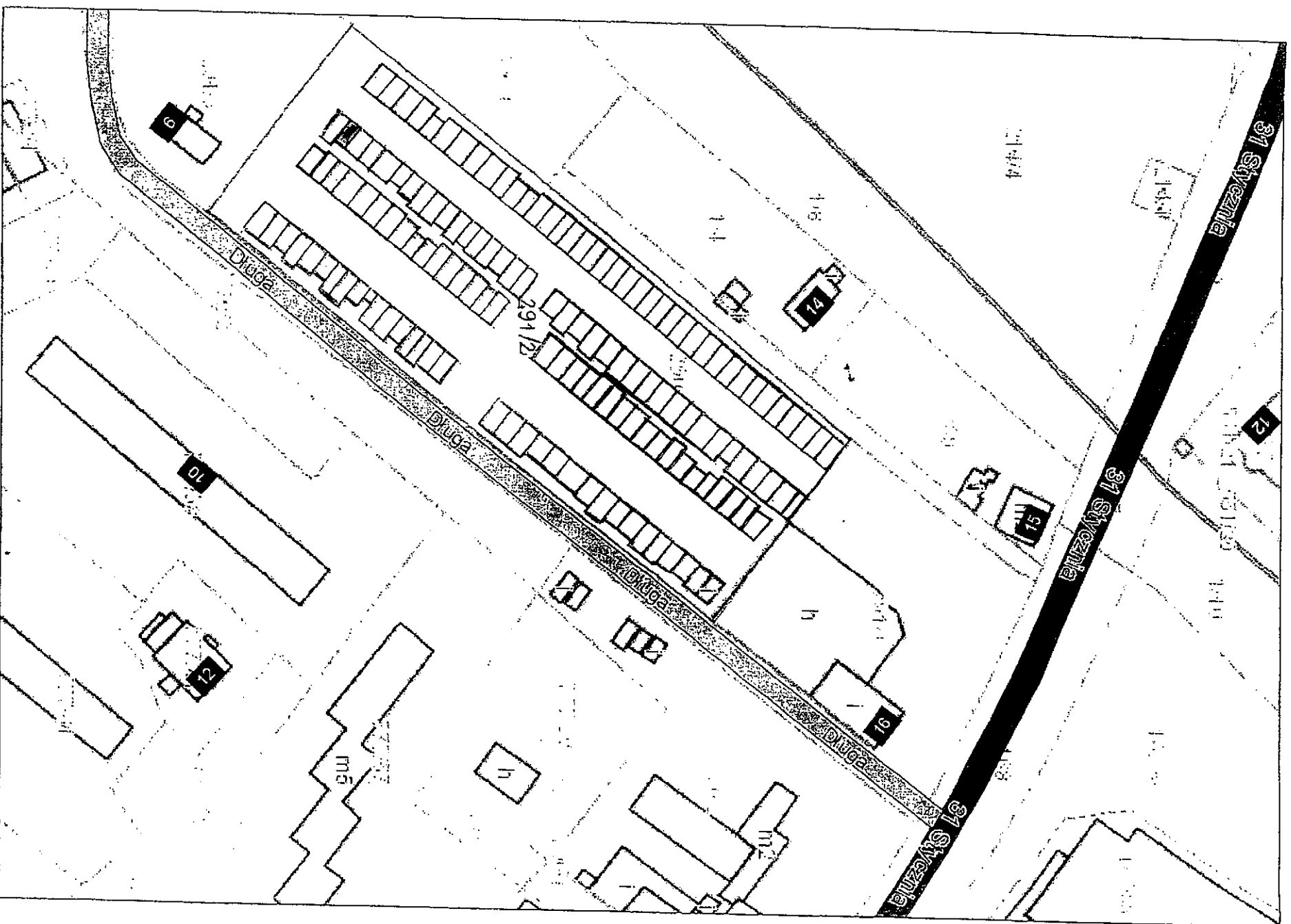


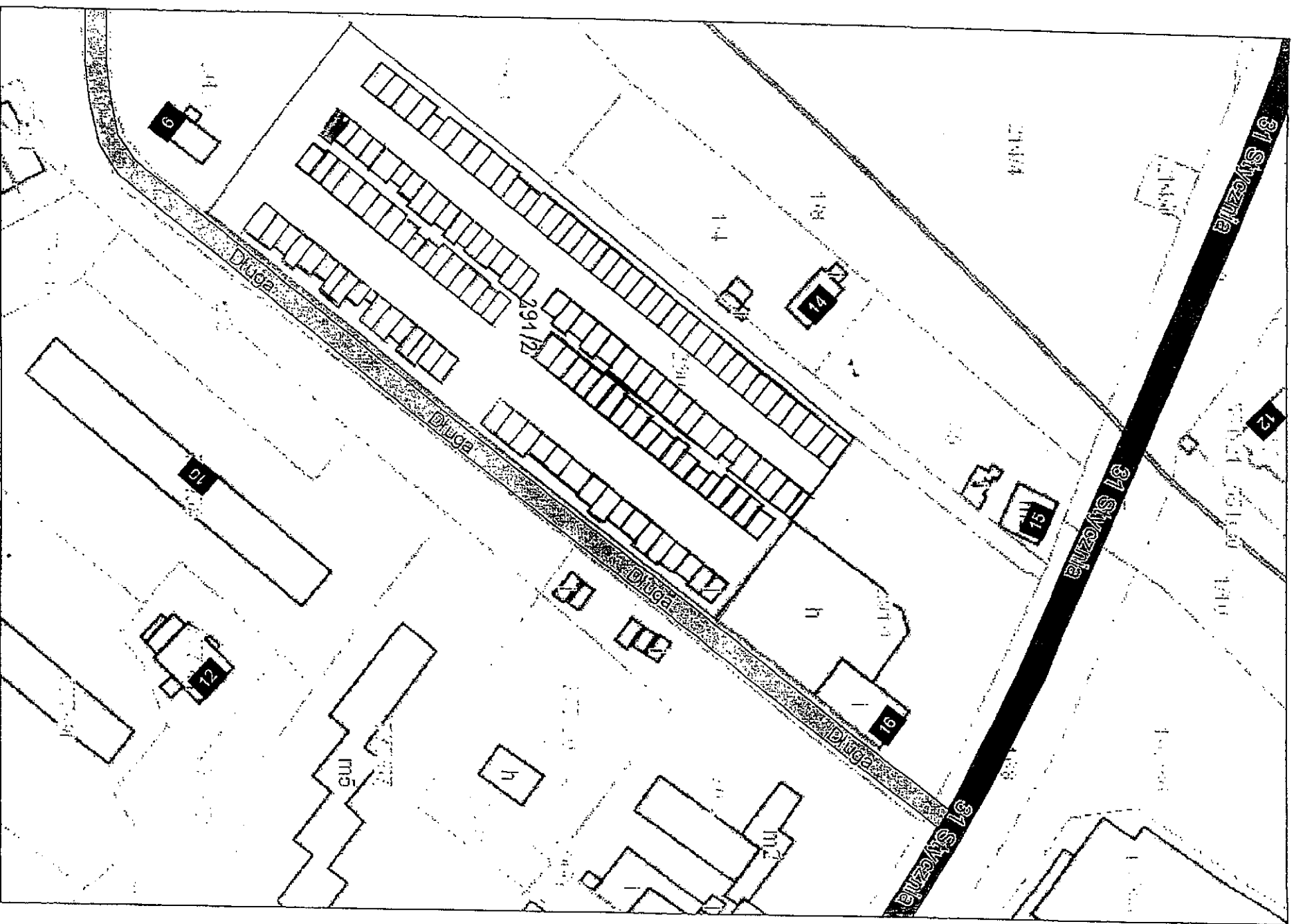


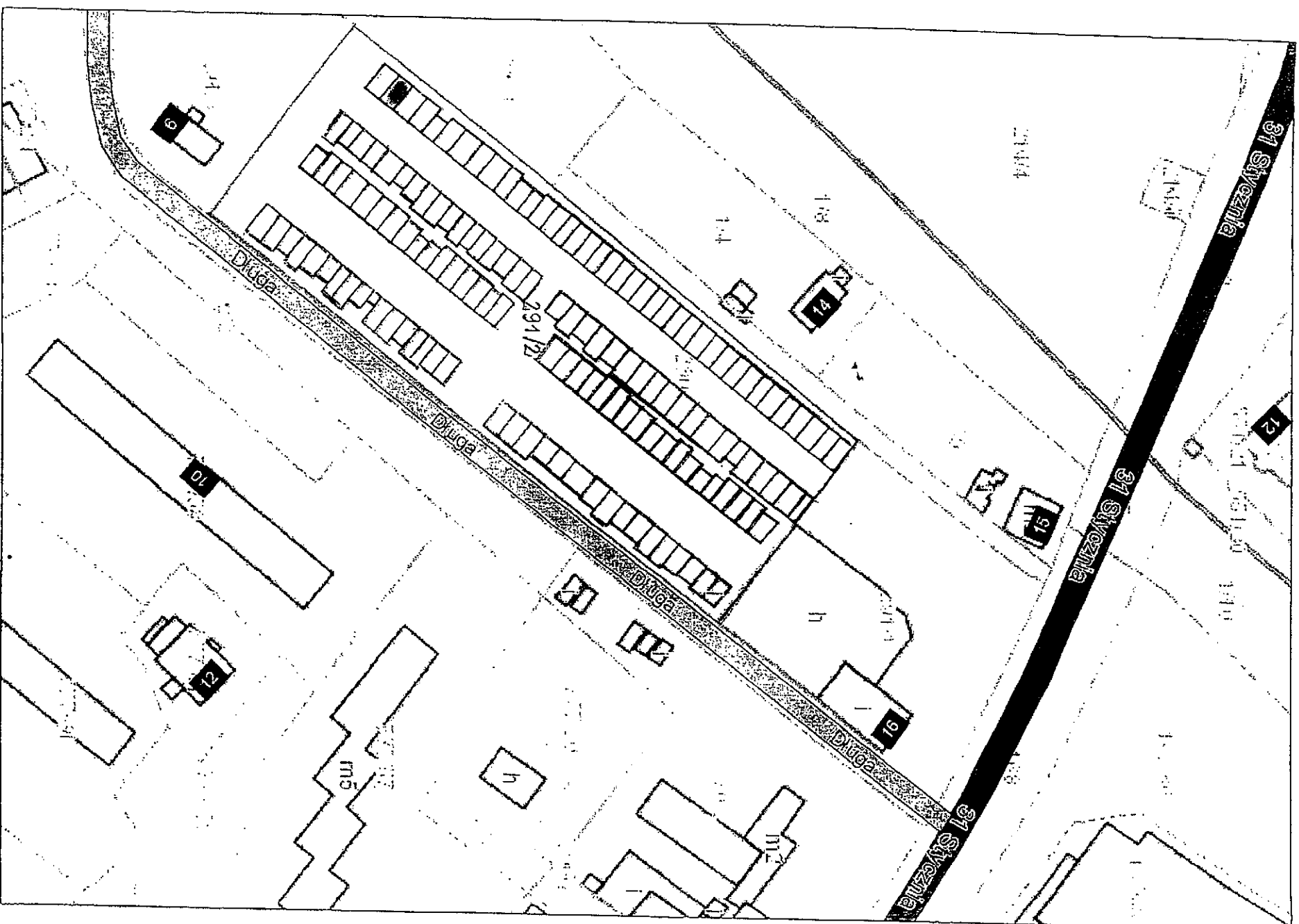


System Informacji Przestrzennej Województwa Zachodniopomorskiego

skala 1 : 1000

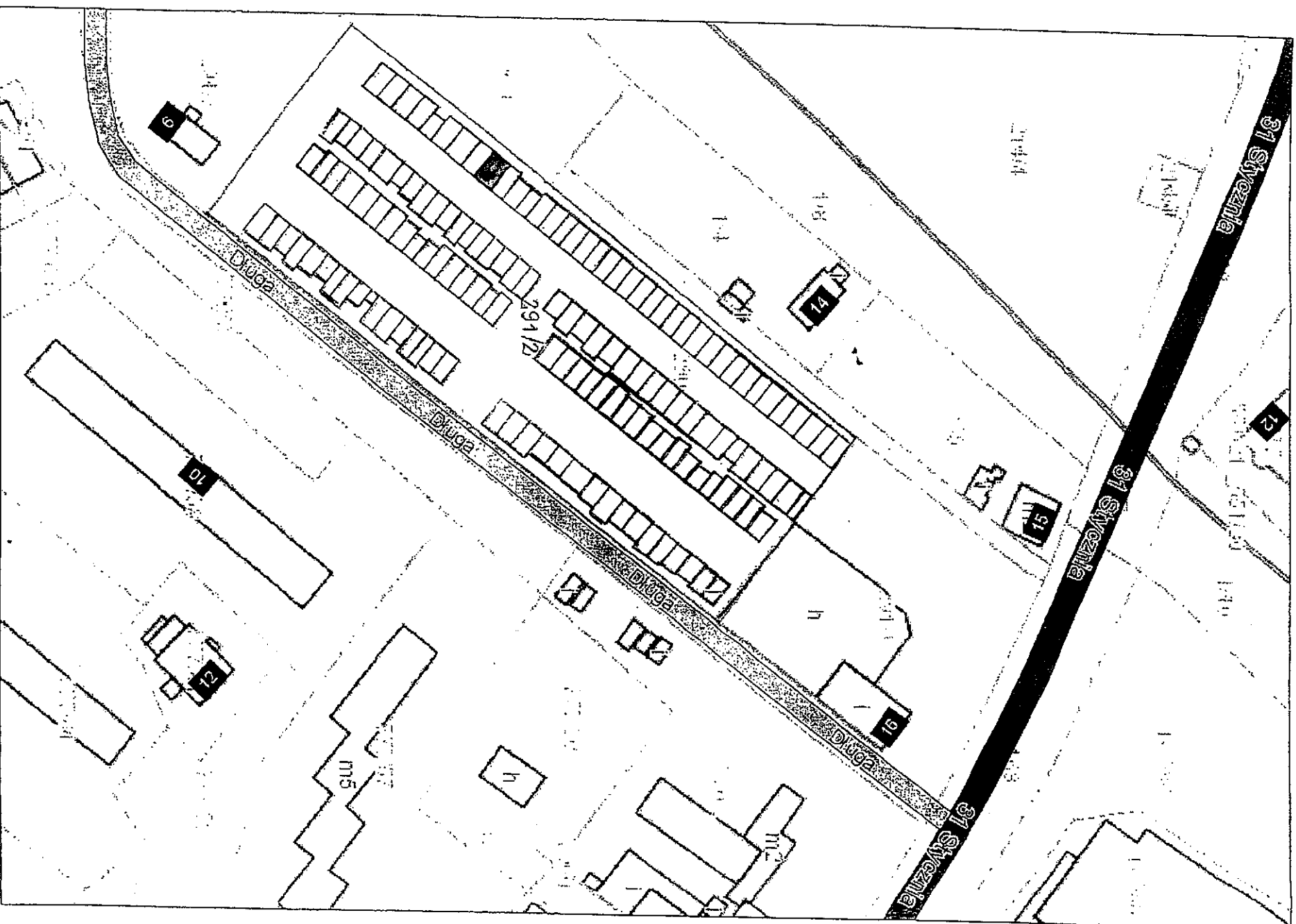




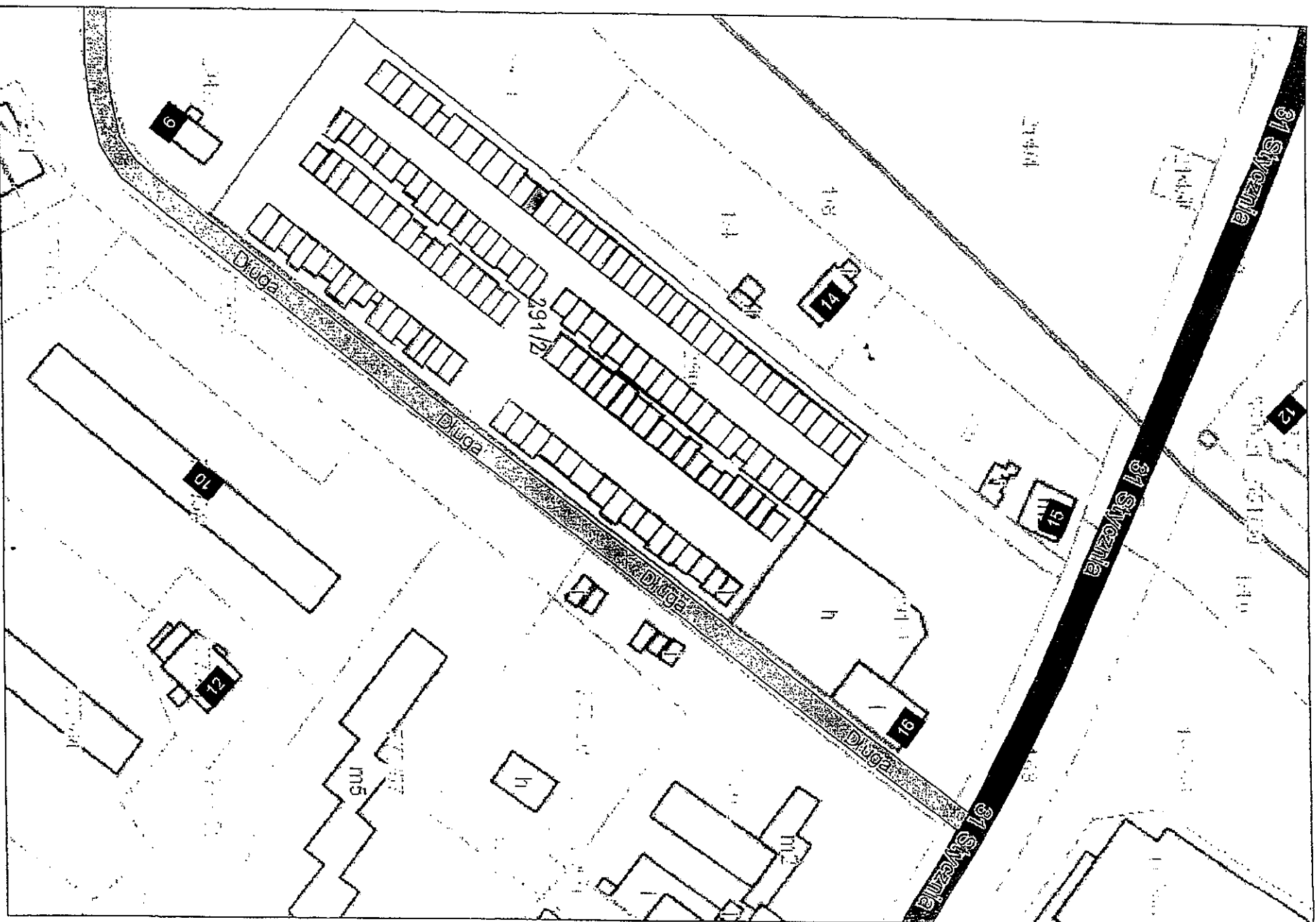


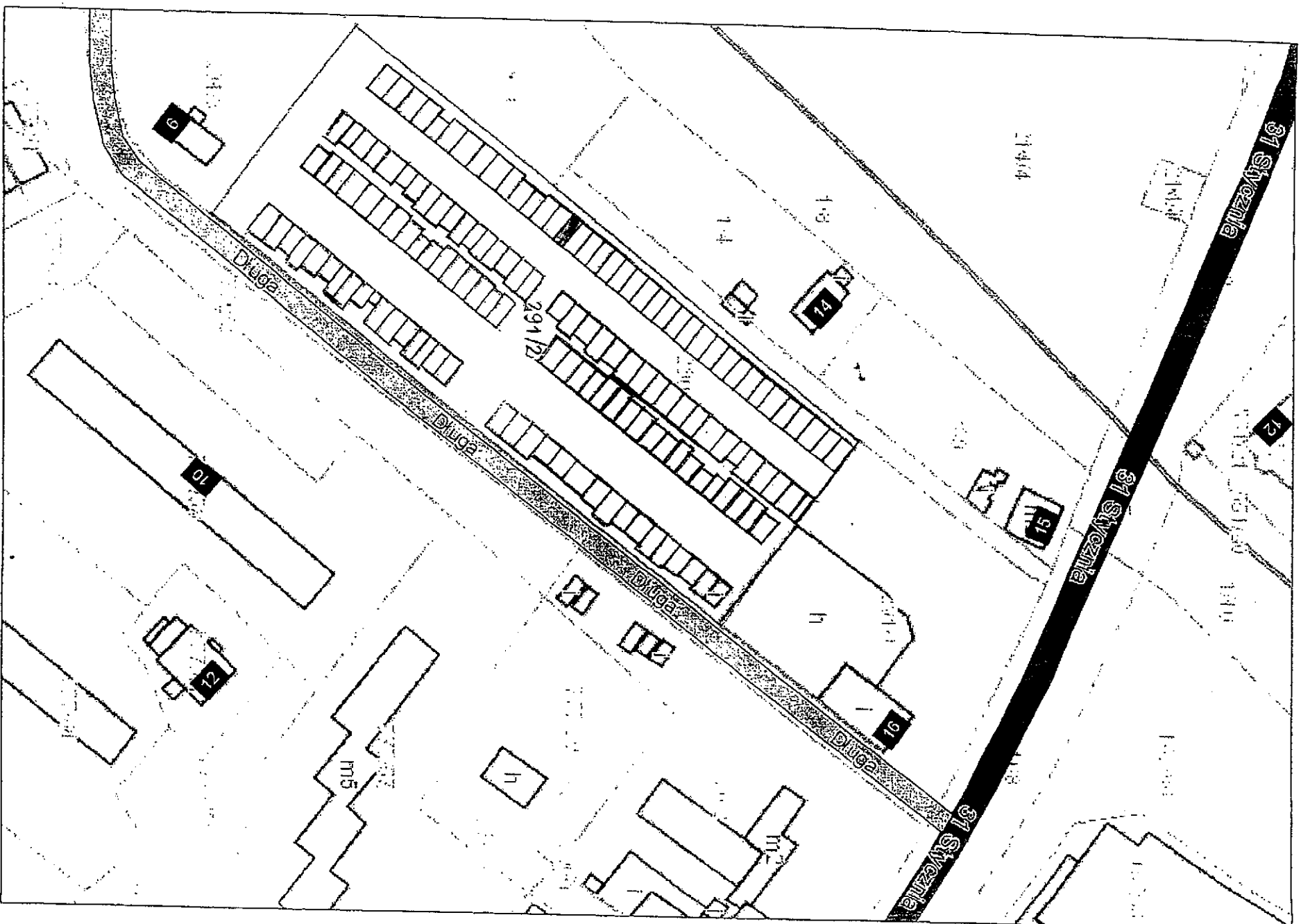
System Informacji Przestrzennej Województwa Zachodniopomorskiego

skala 1 : 1000



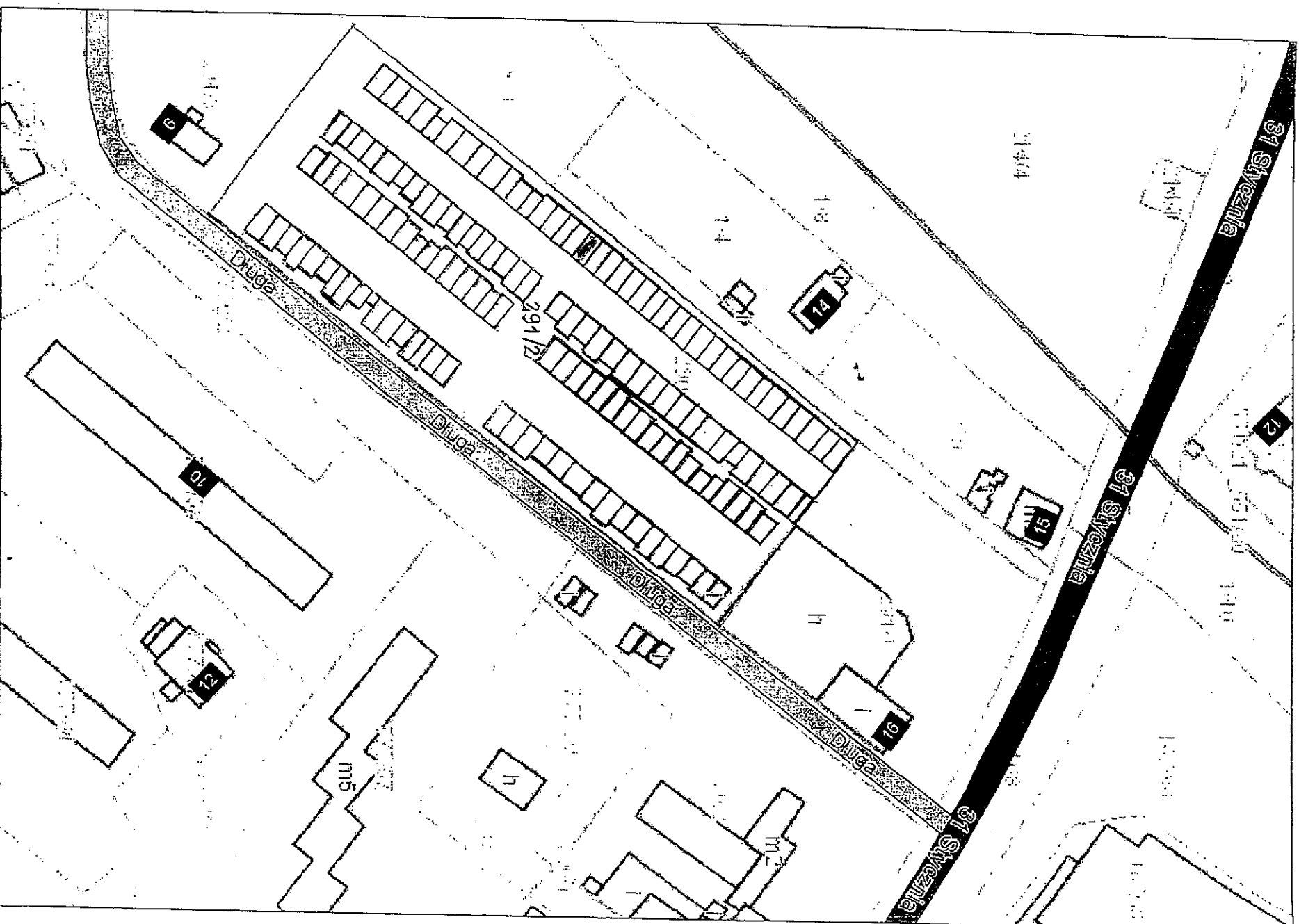




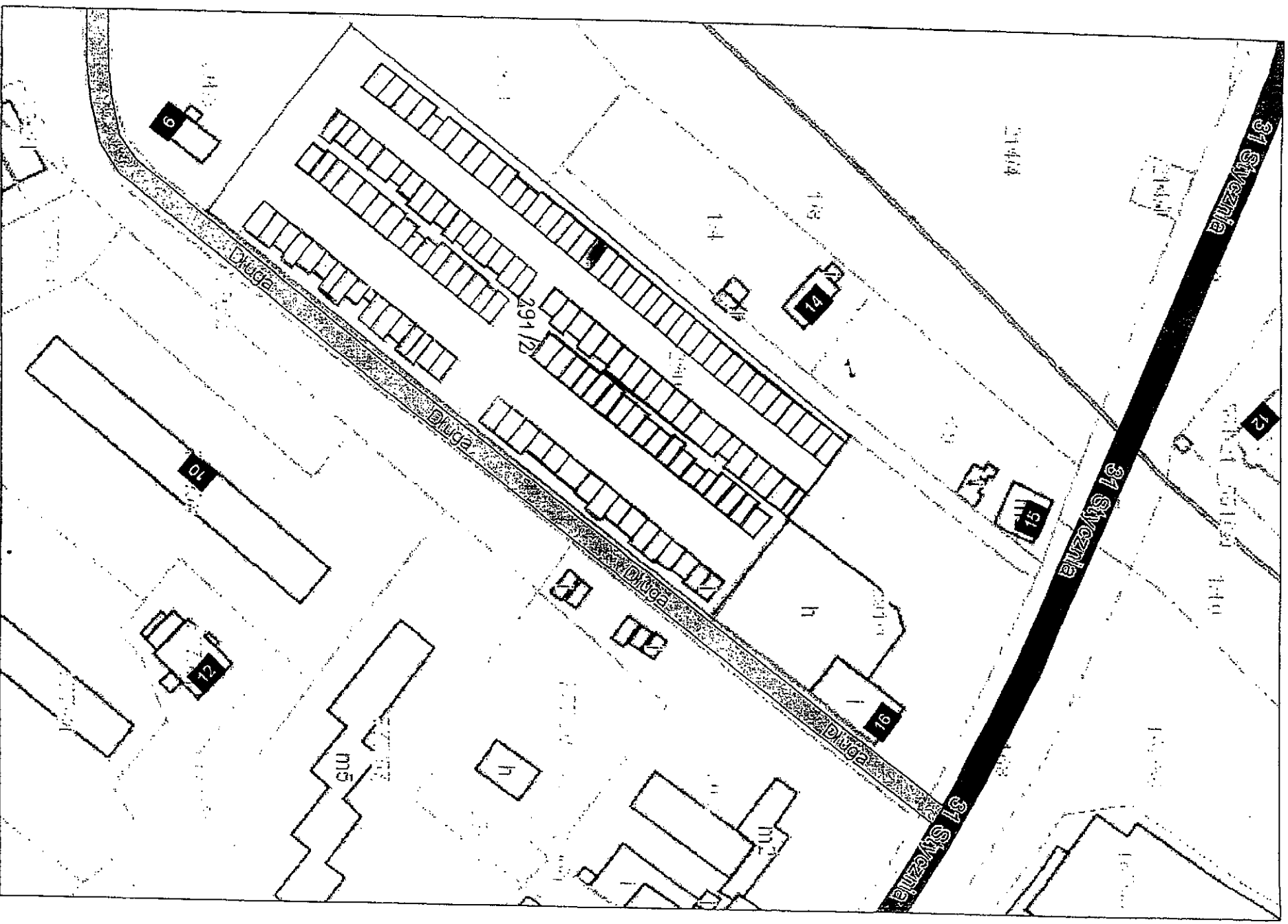


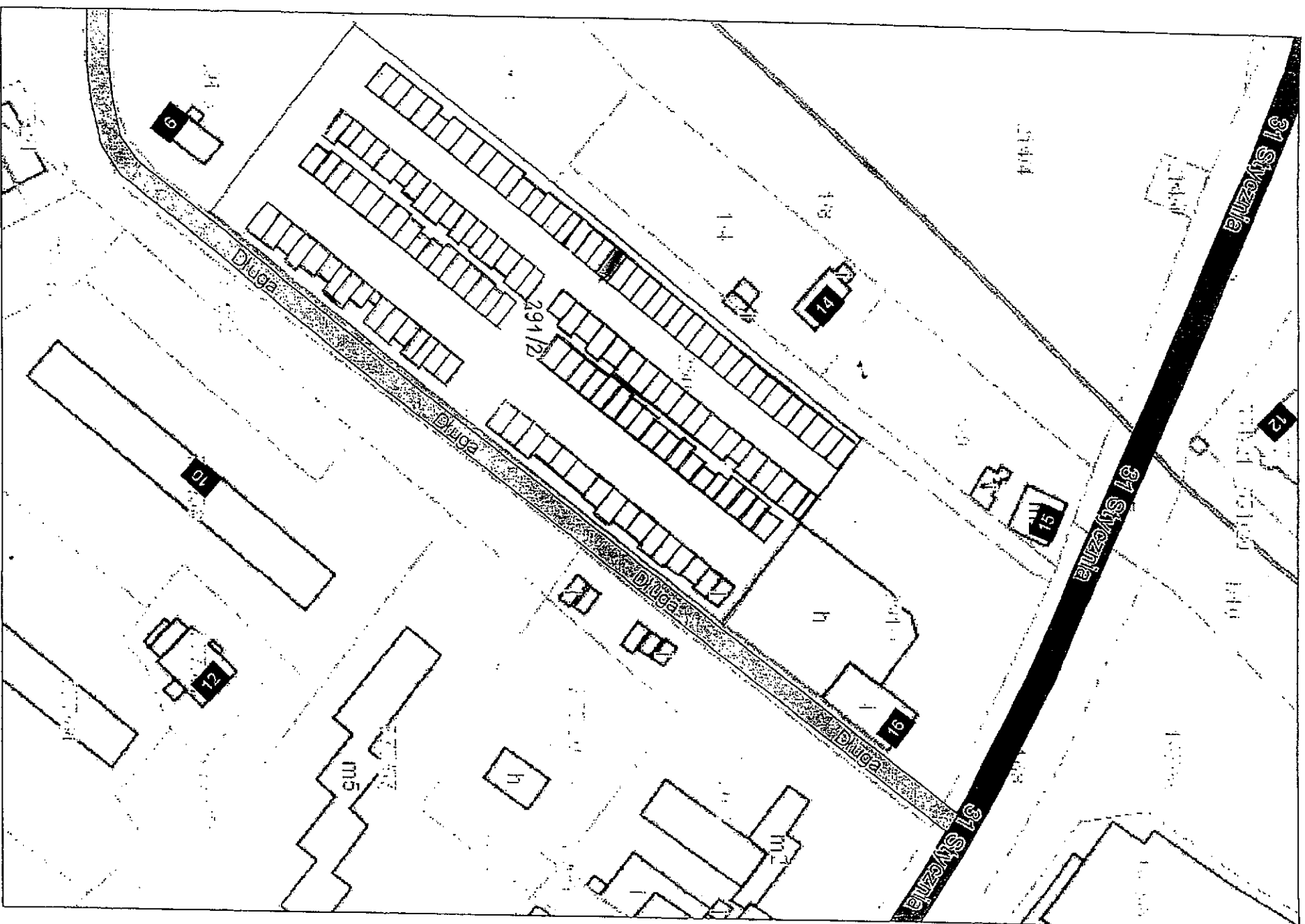
System Informacji Przestrzennej Województwa Zachodniopomorskiego

skala 1 : 1000



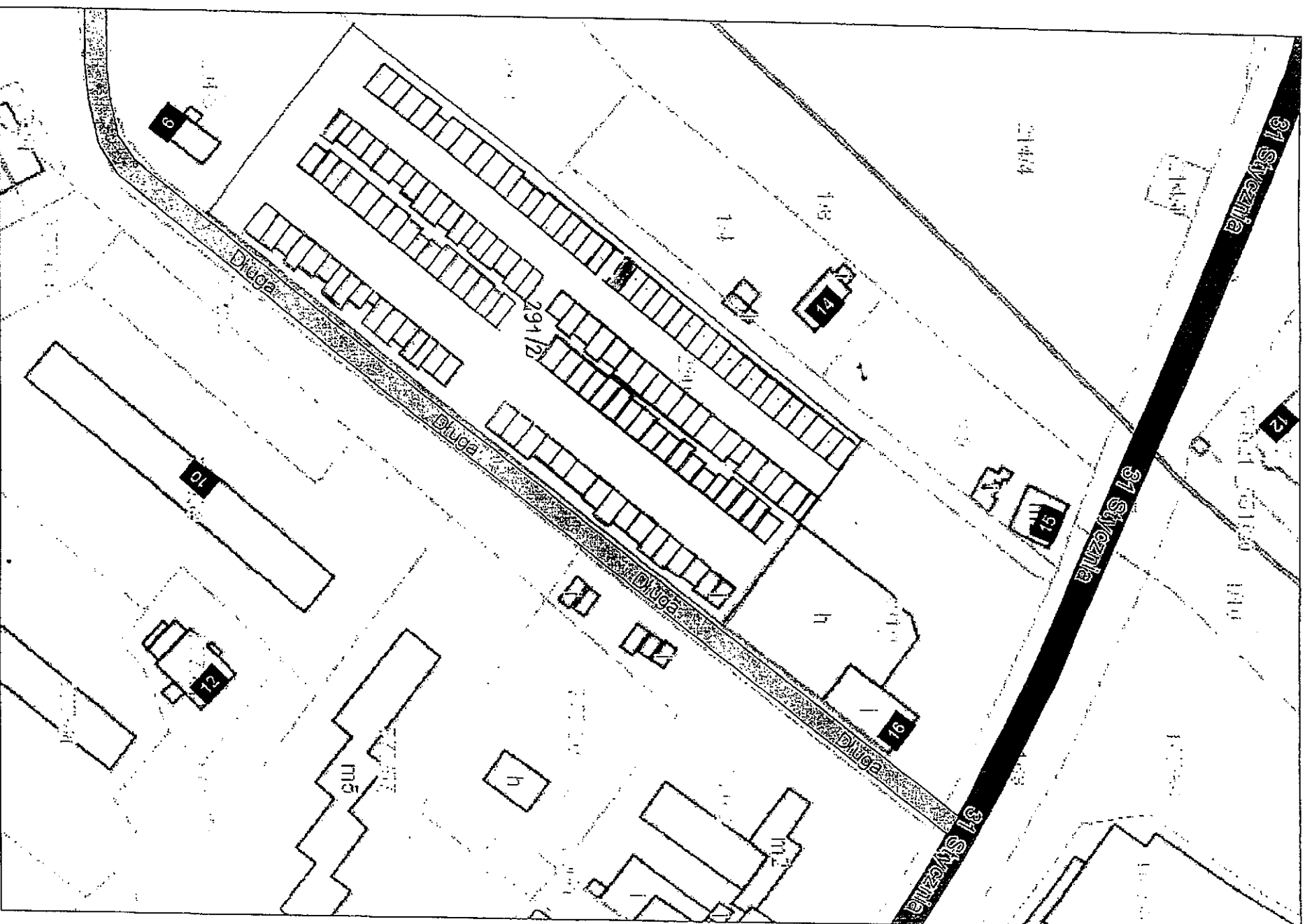
Załącznik Nr 43

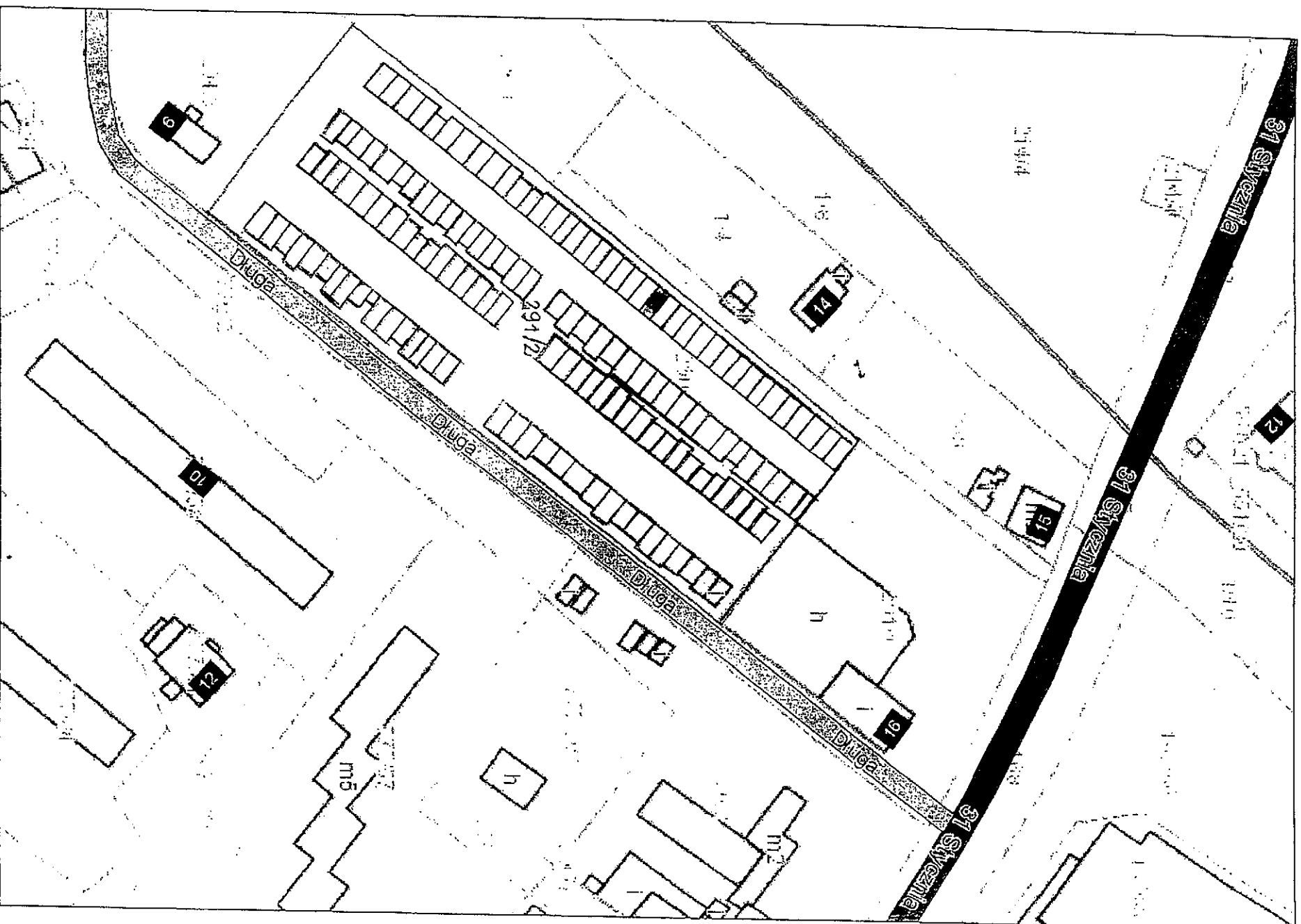


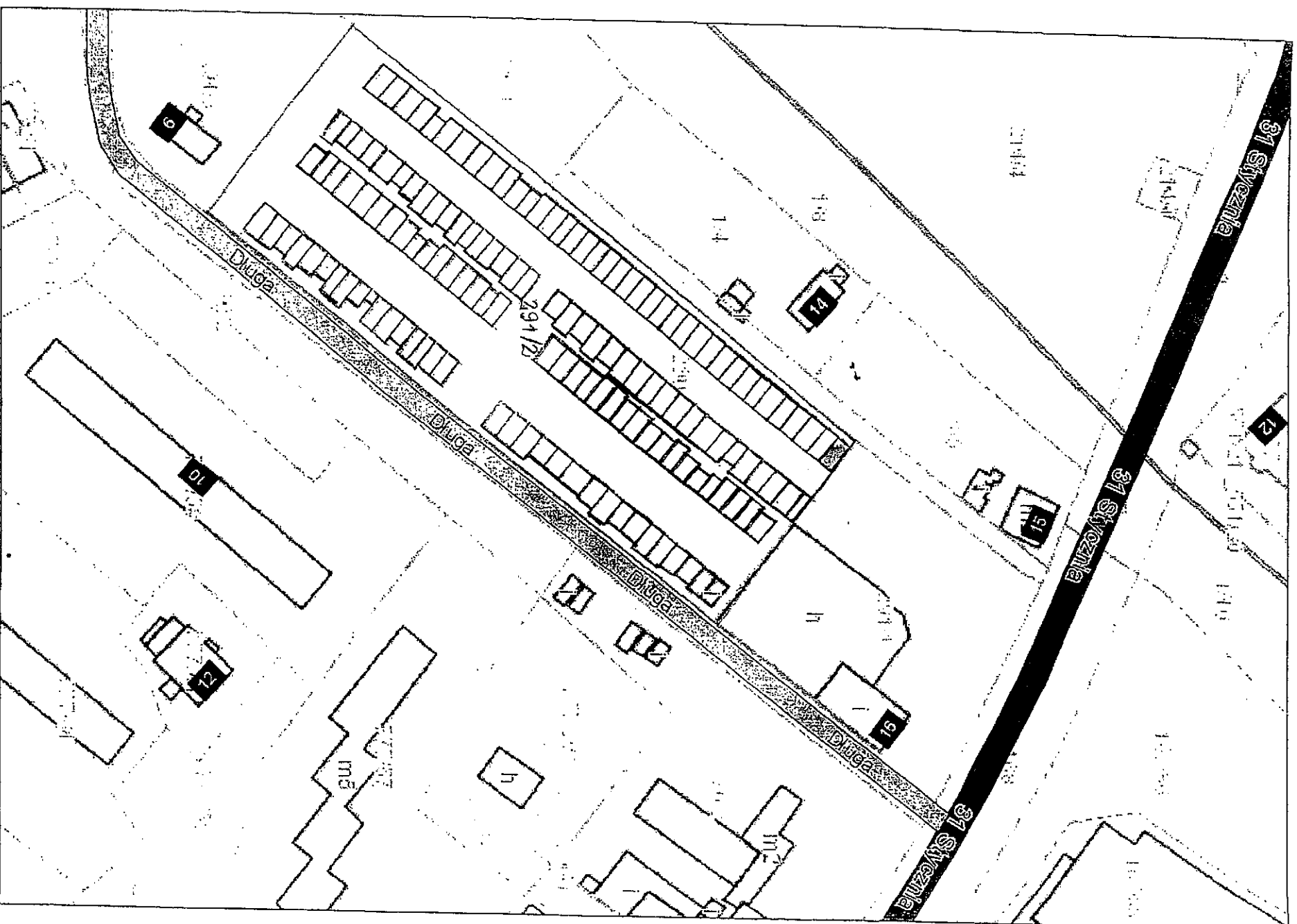


System Informacji Przestrzennej Województwa Zachodniopomorskiego

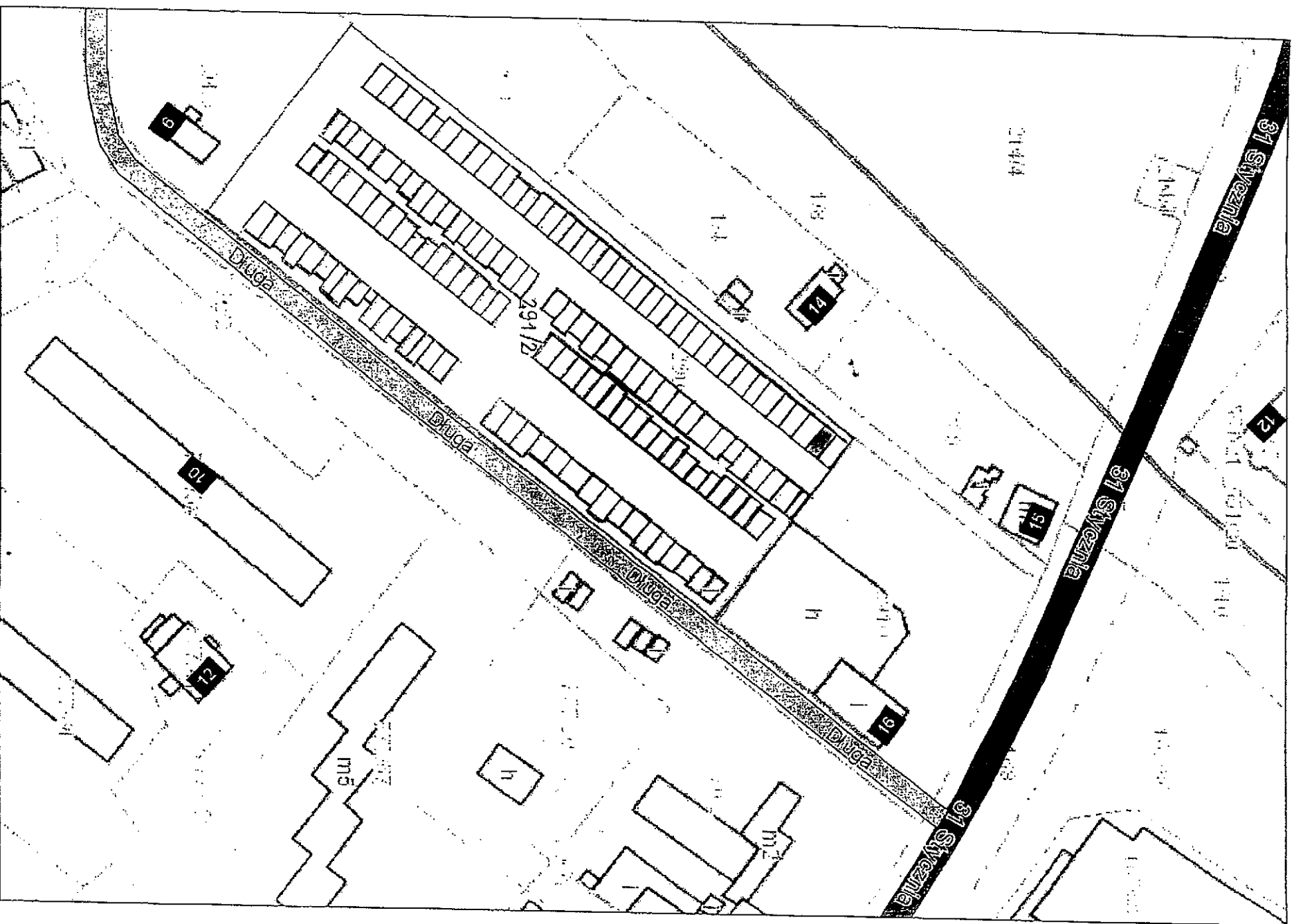
skala 1 : 1000



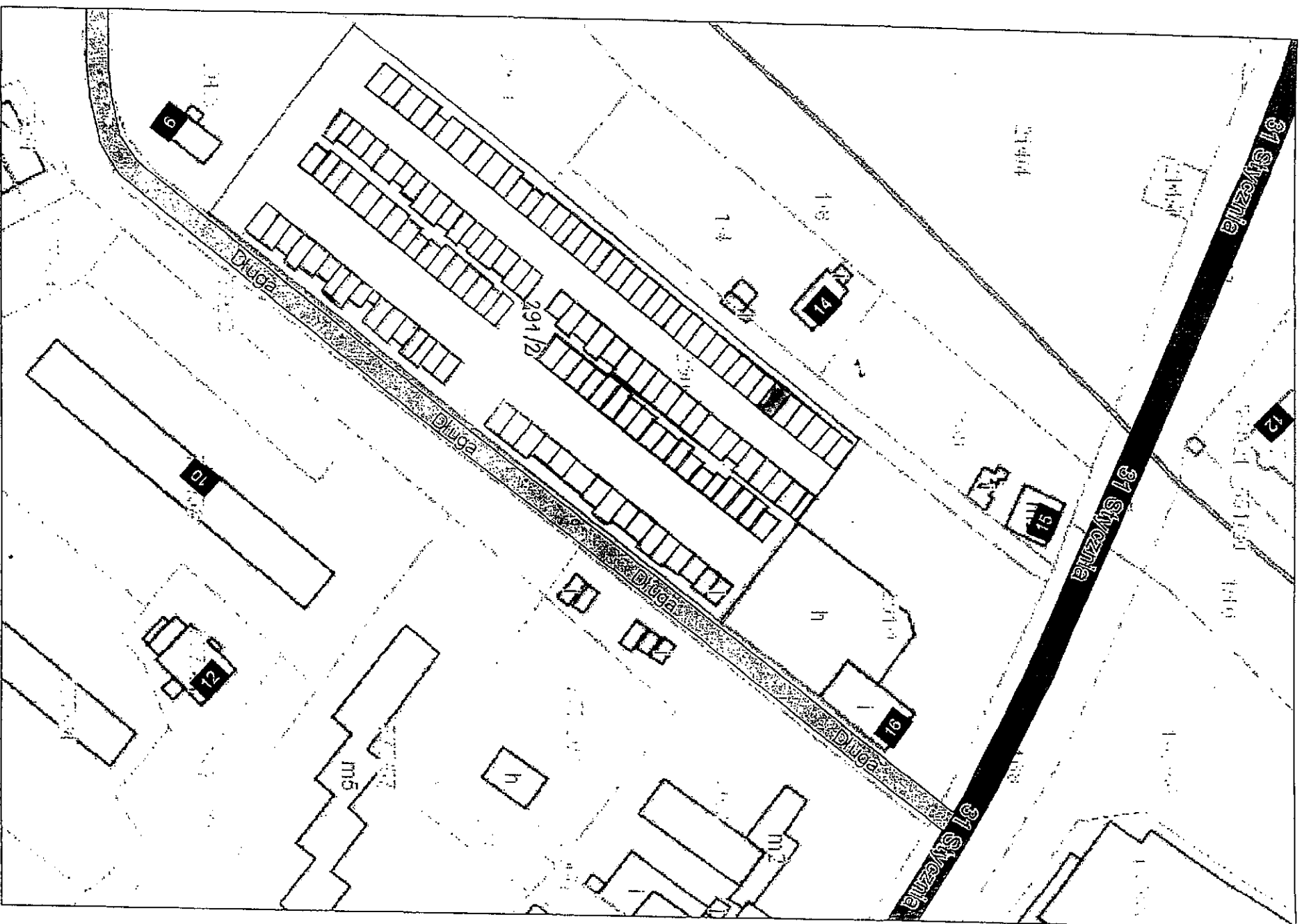


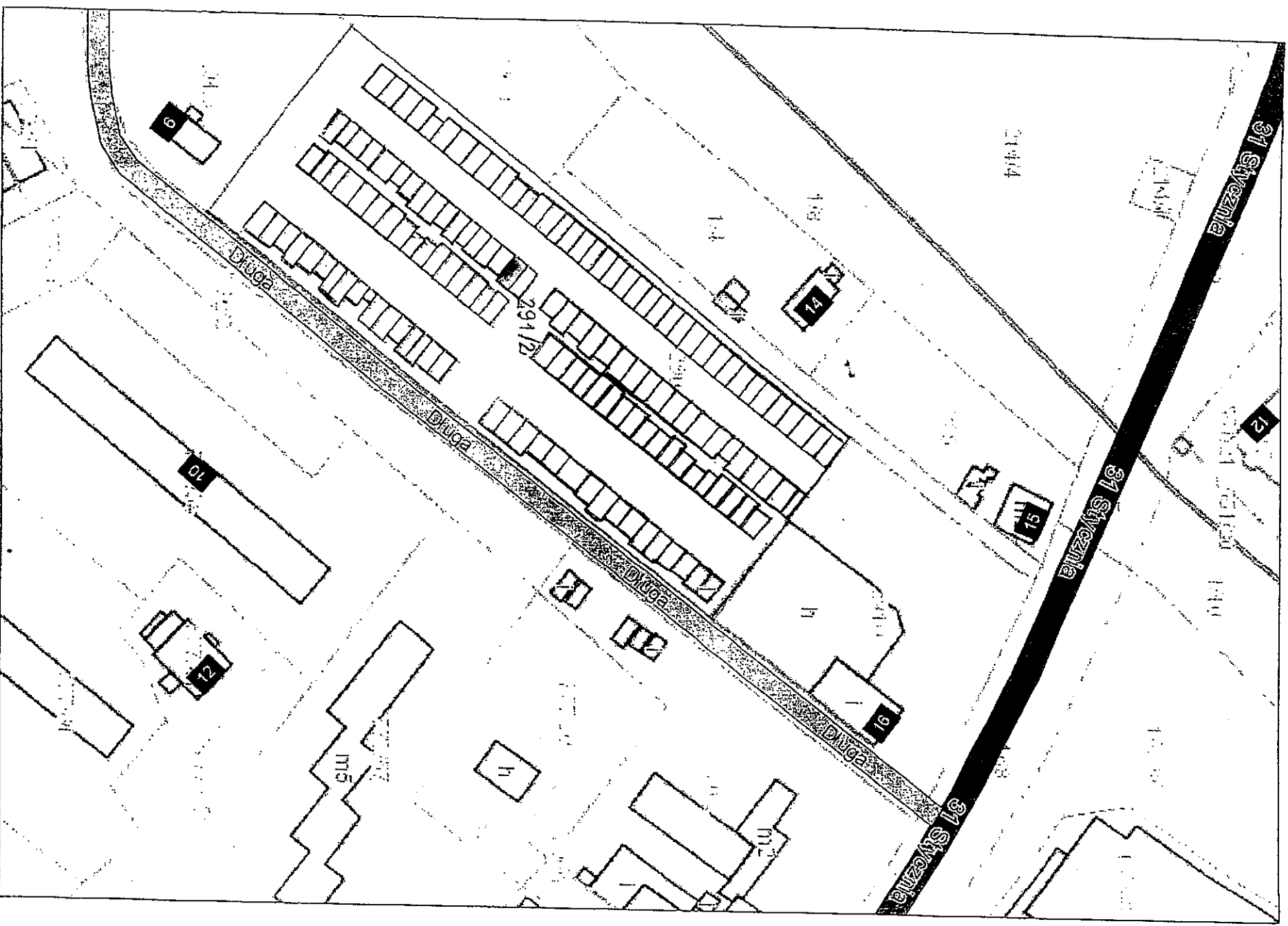


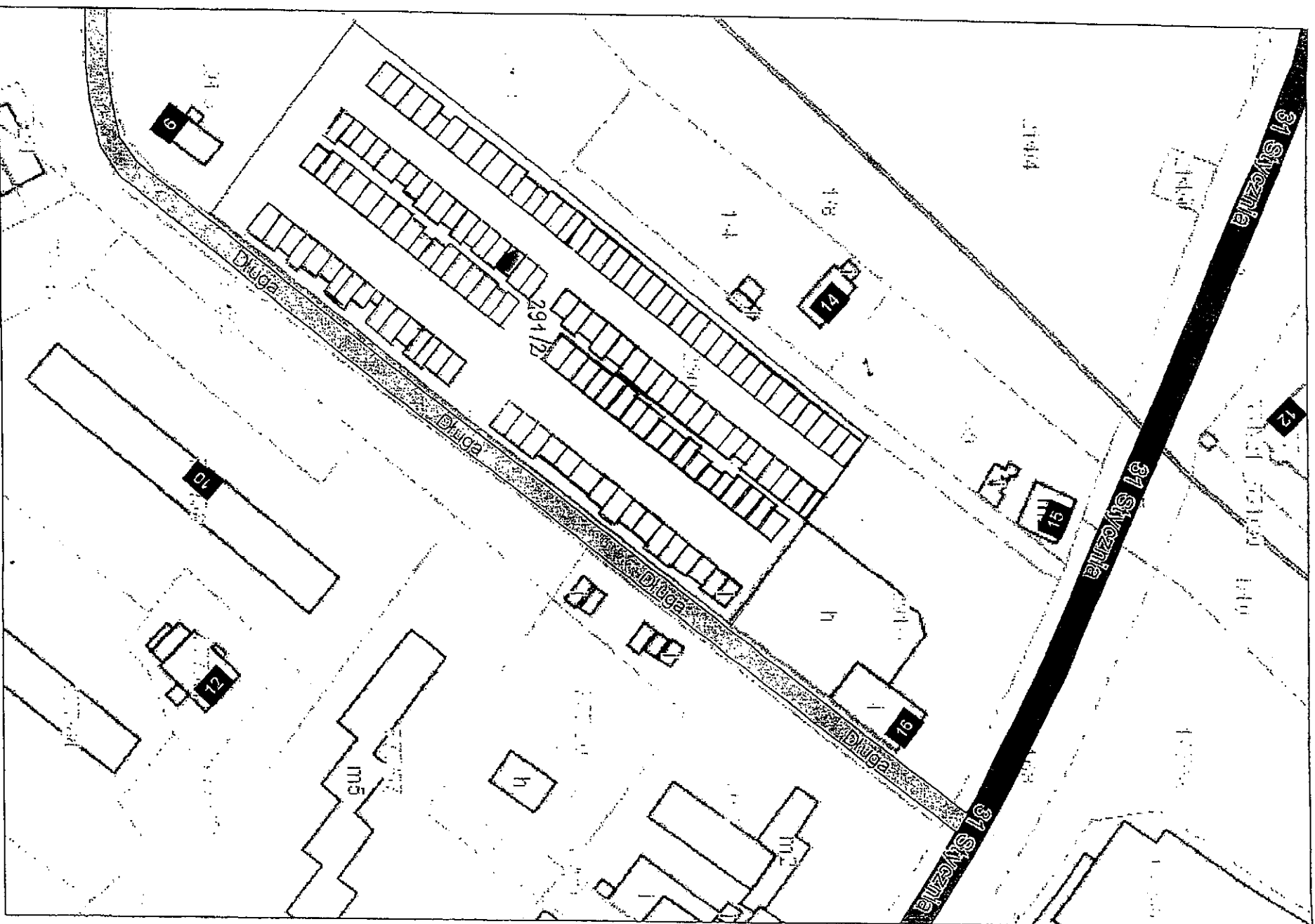


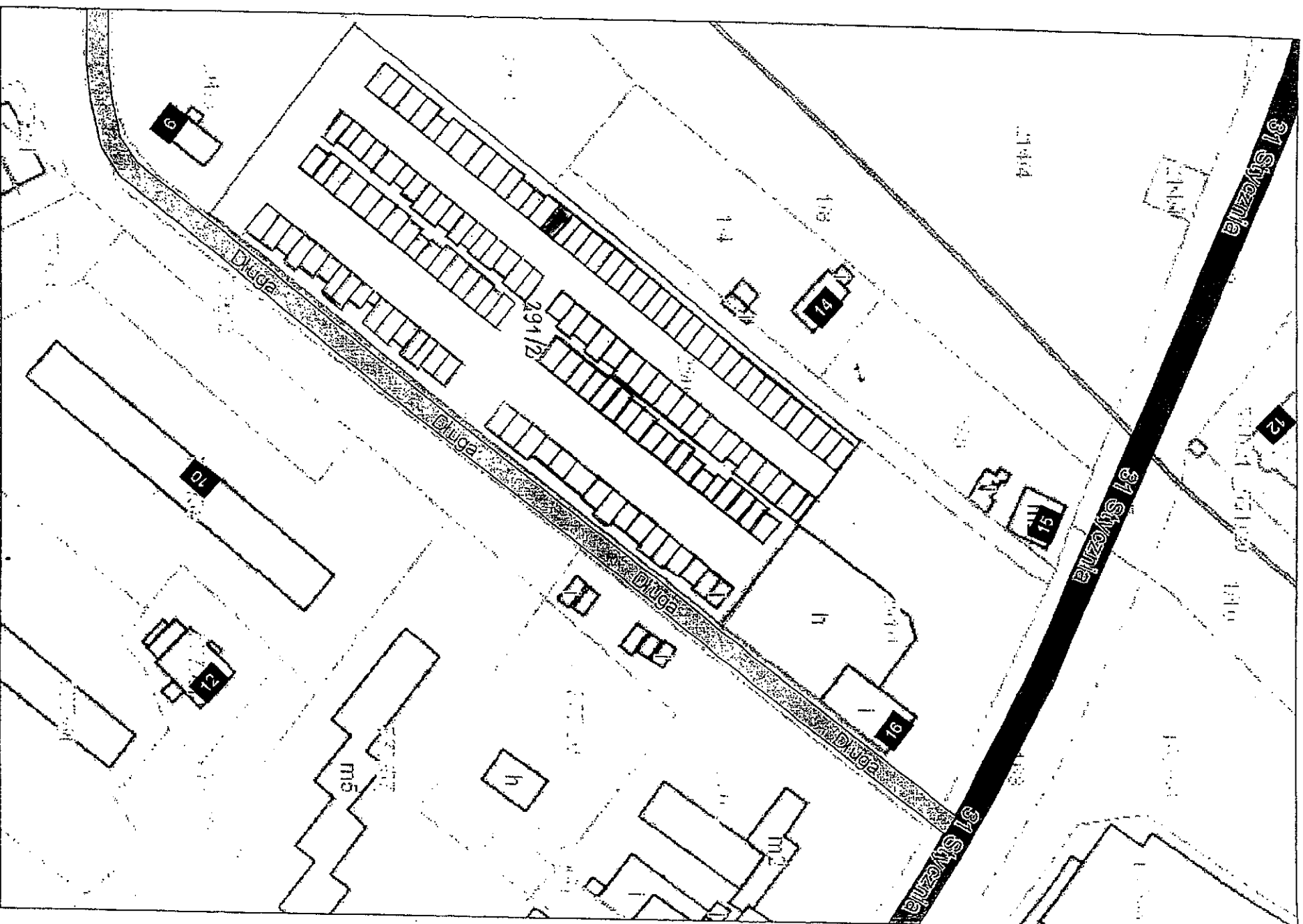


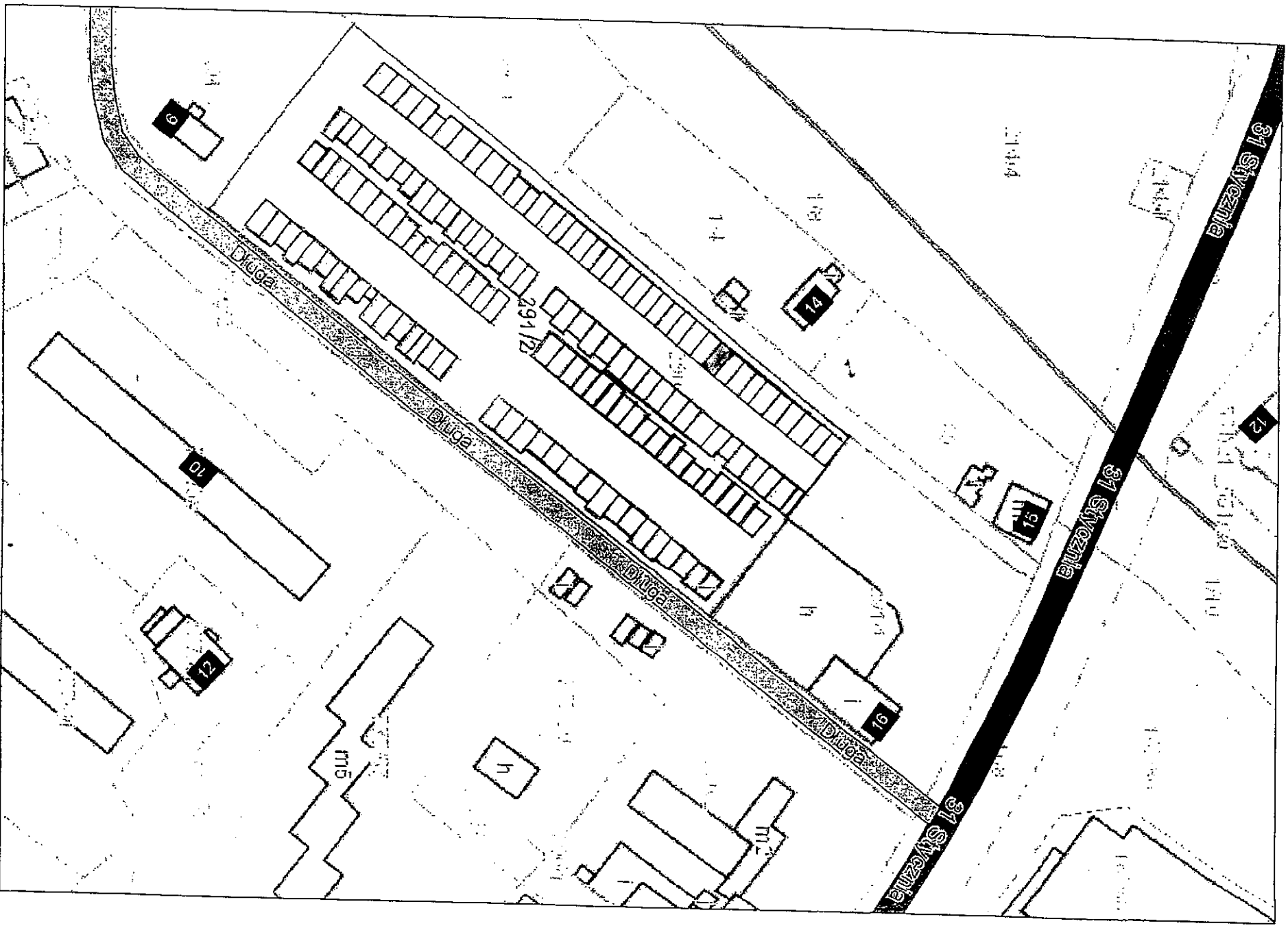


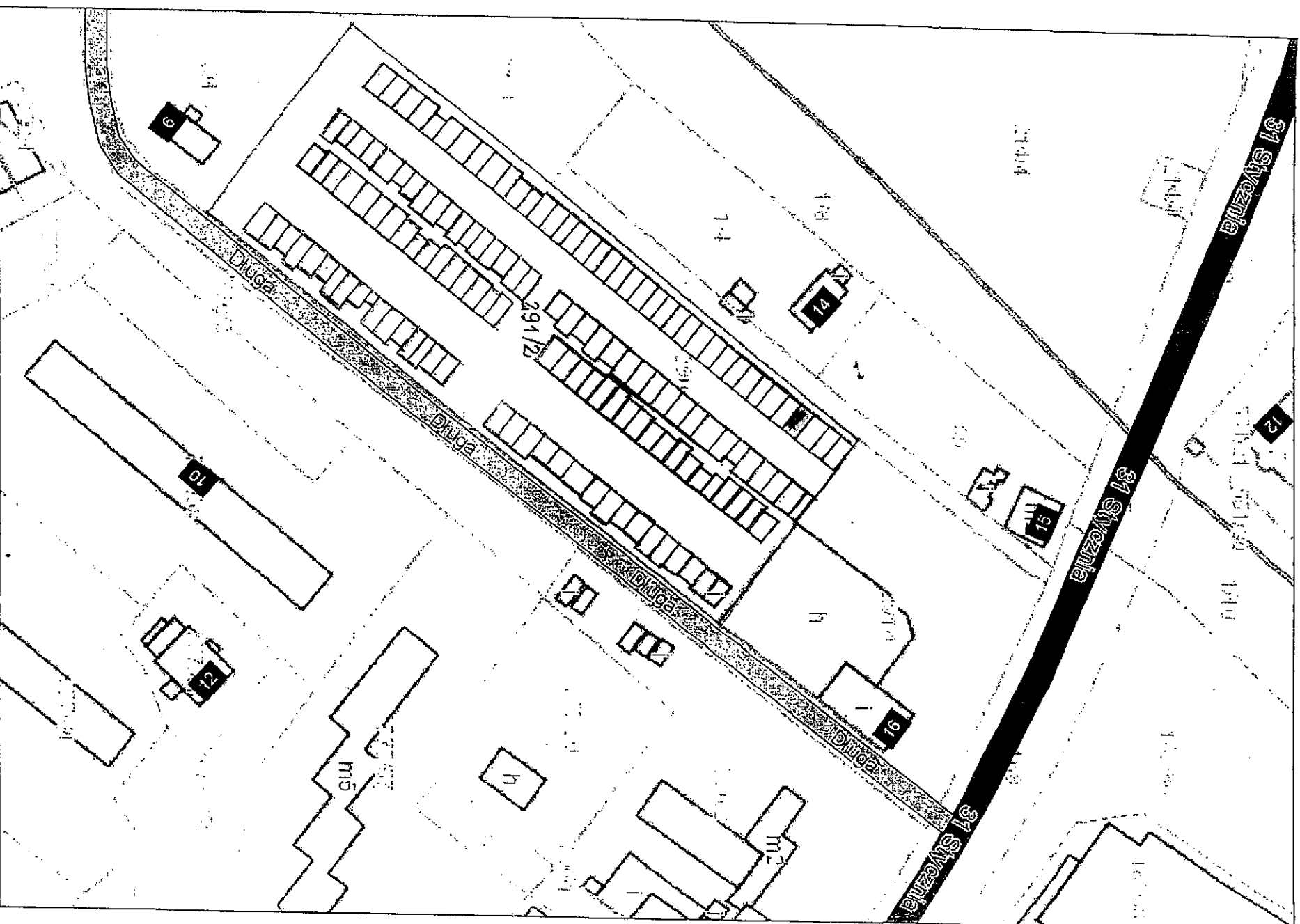




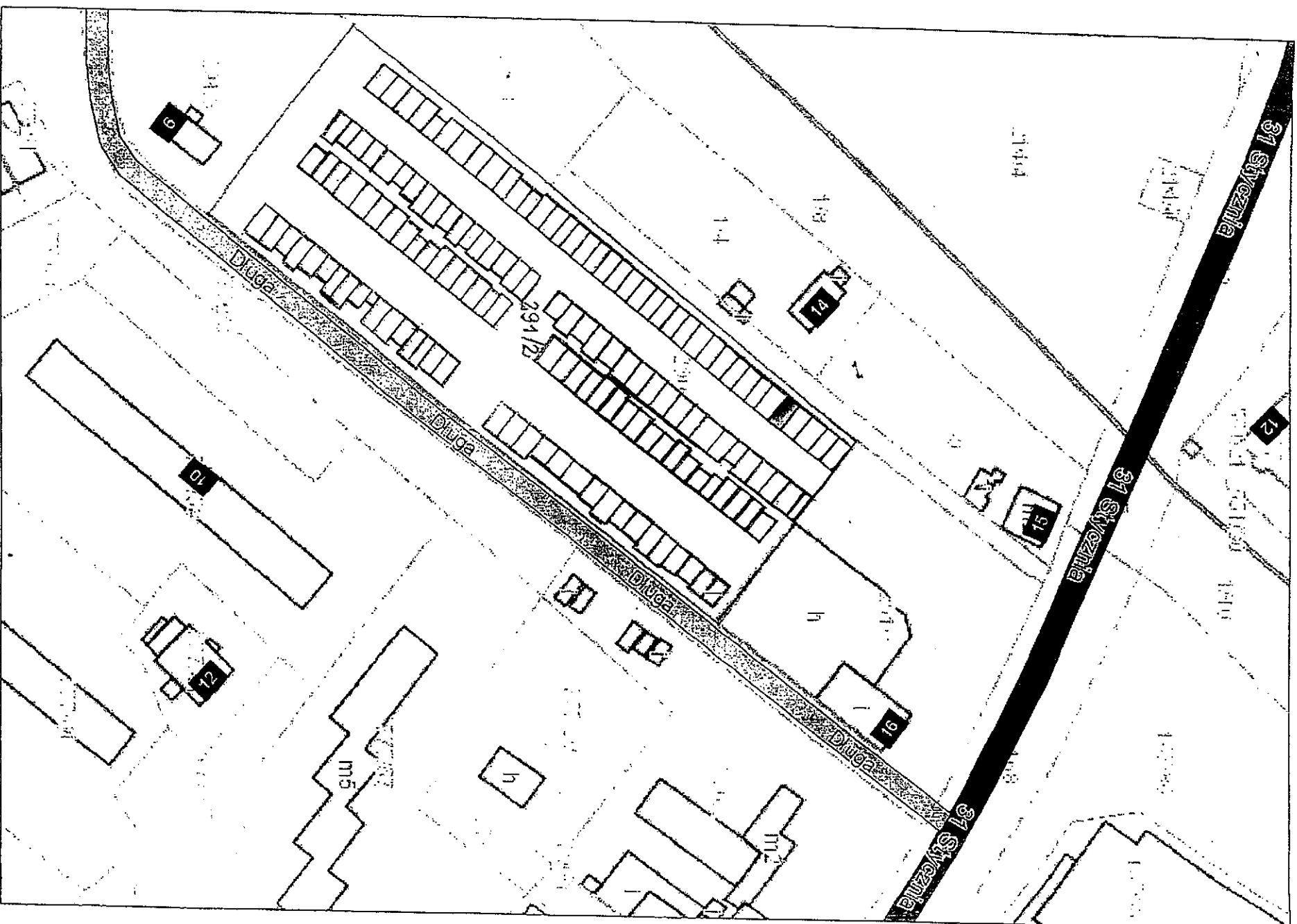


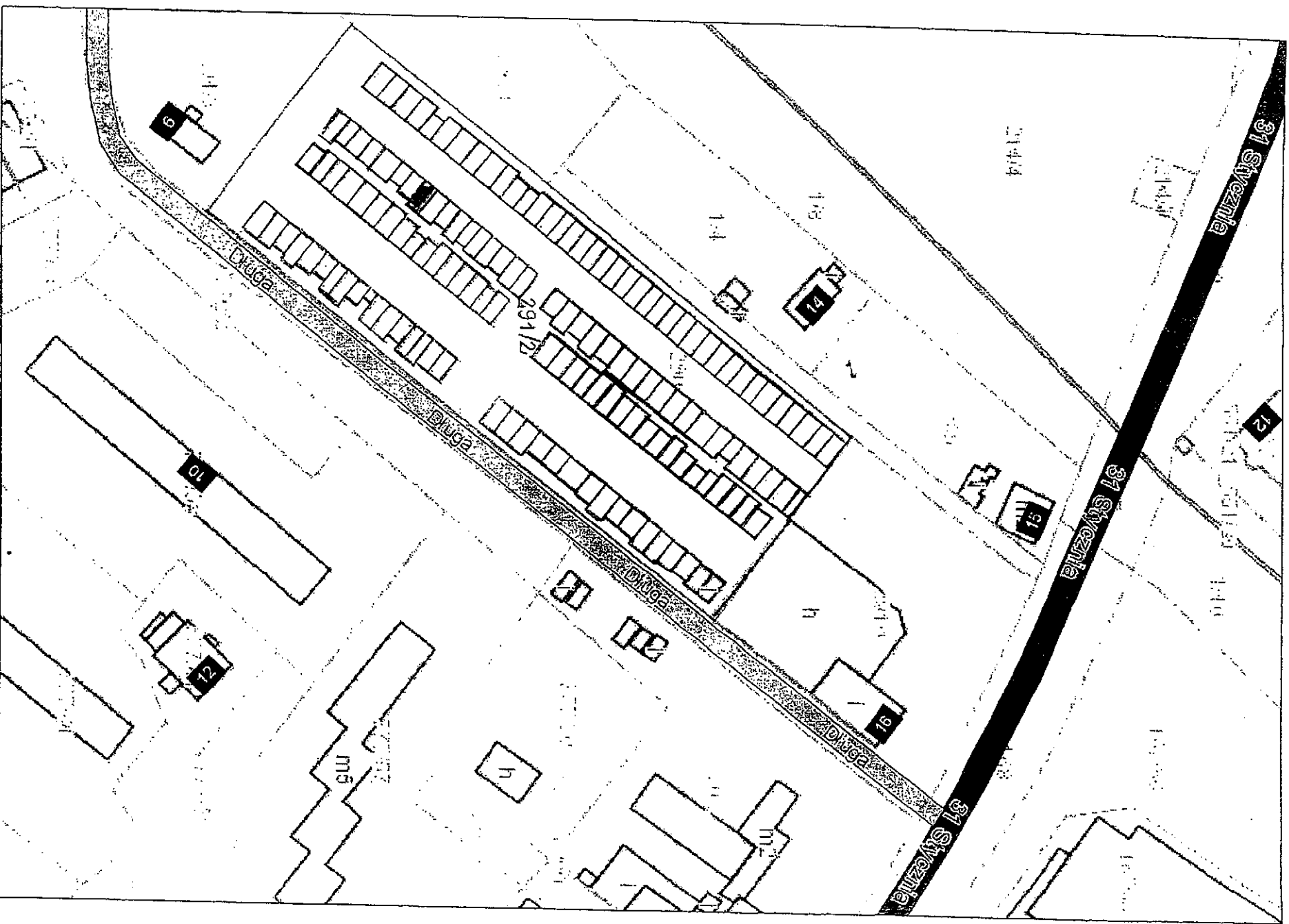


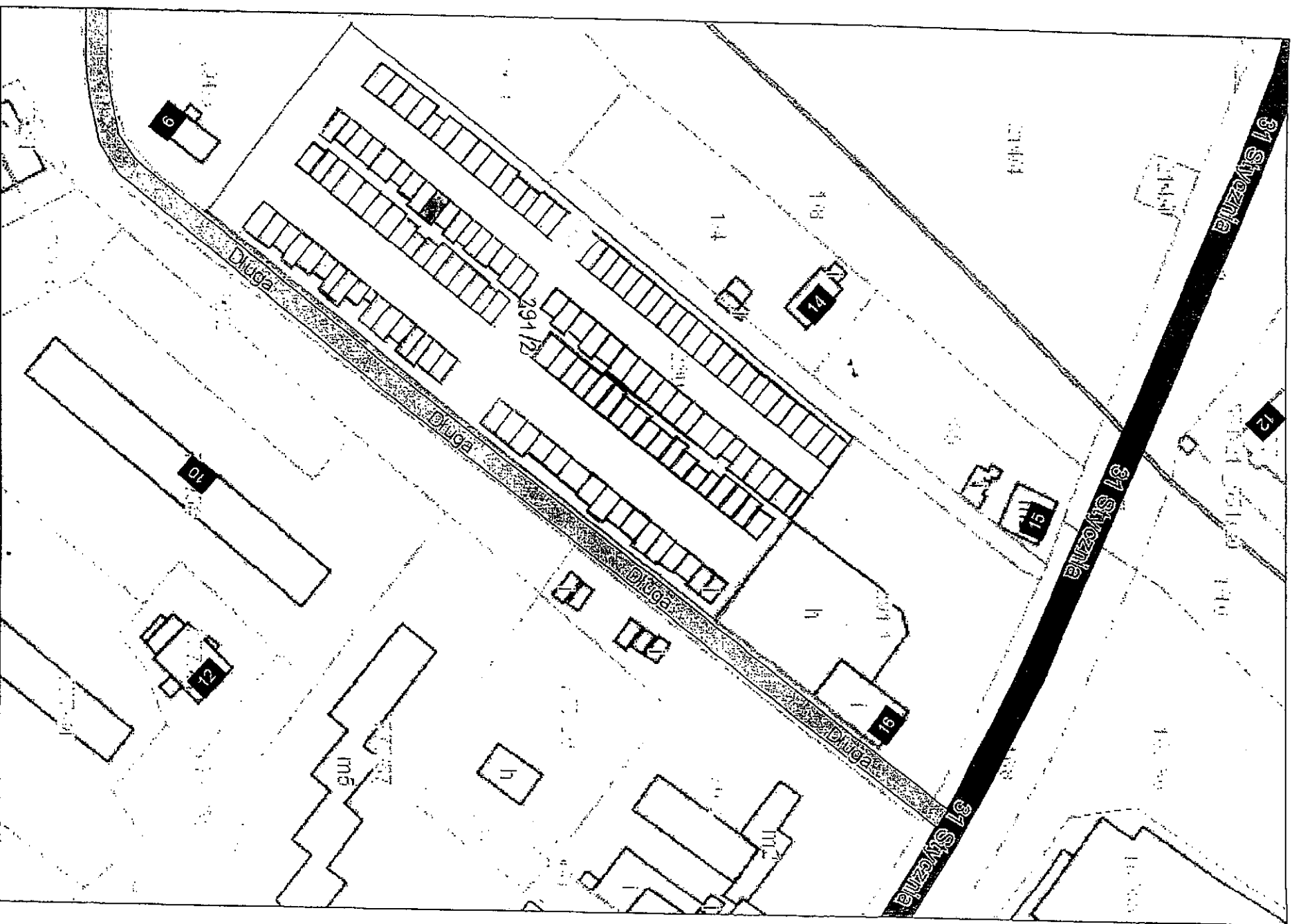




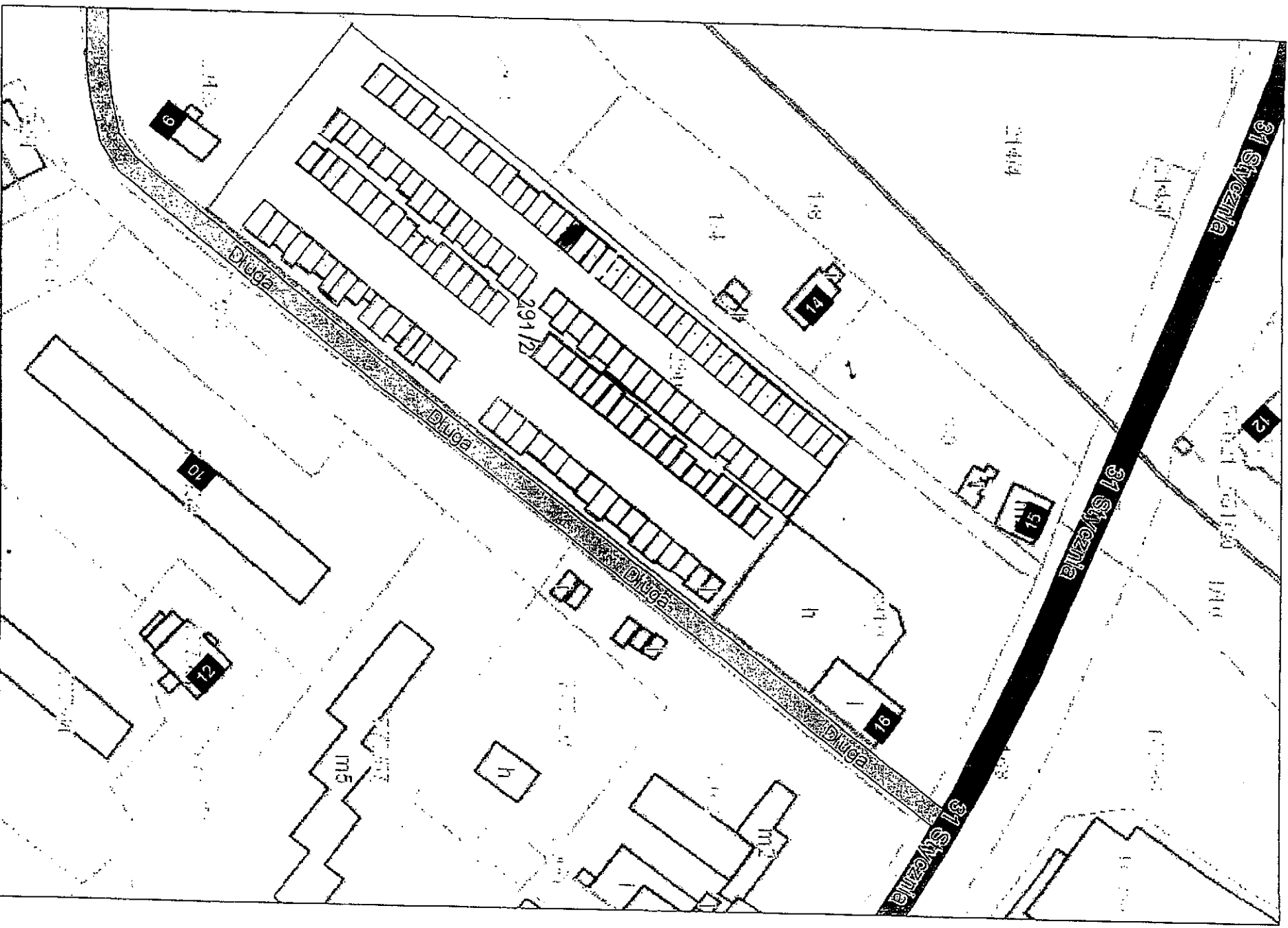






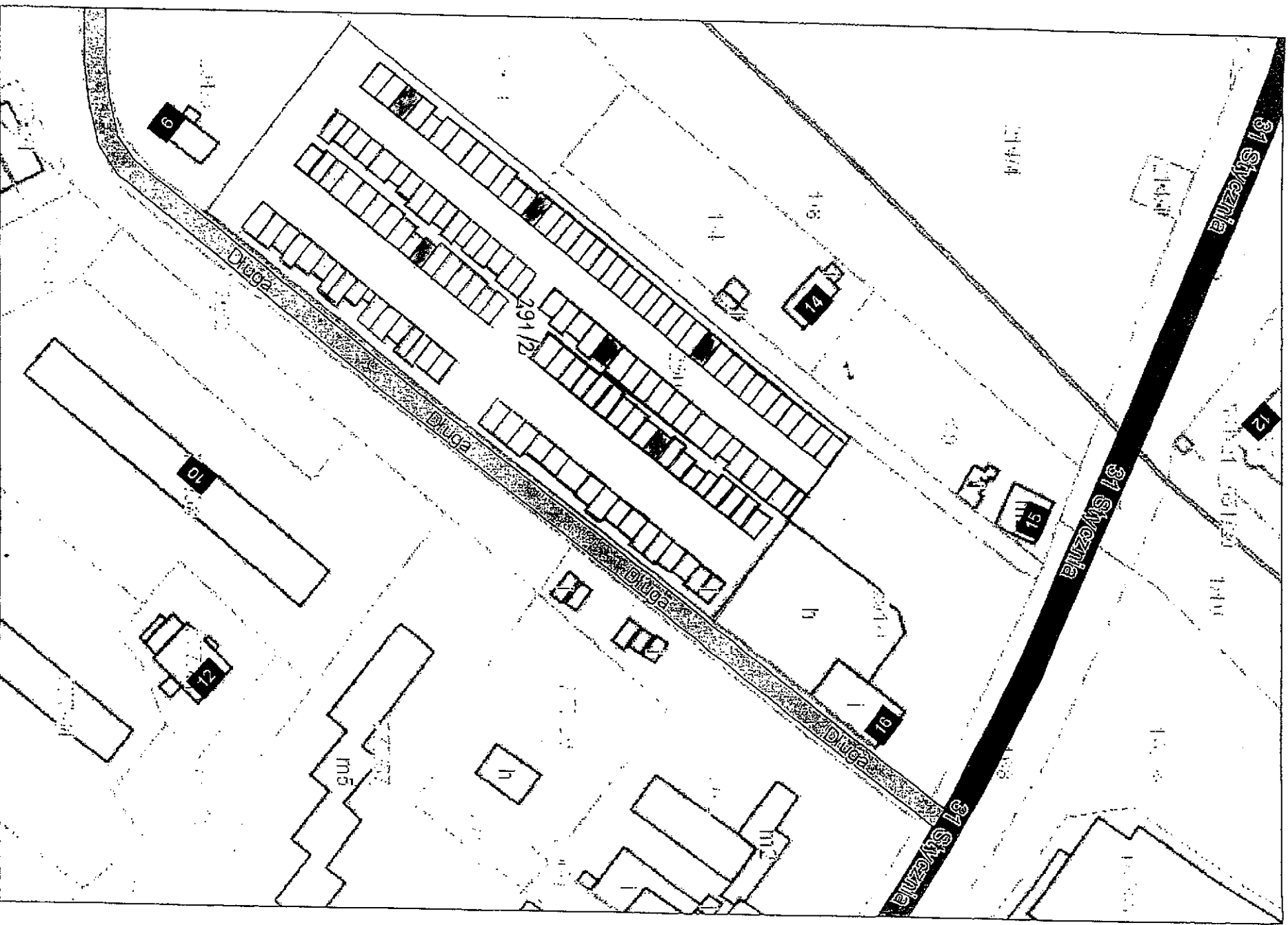


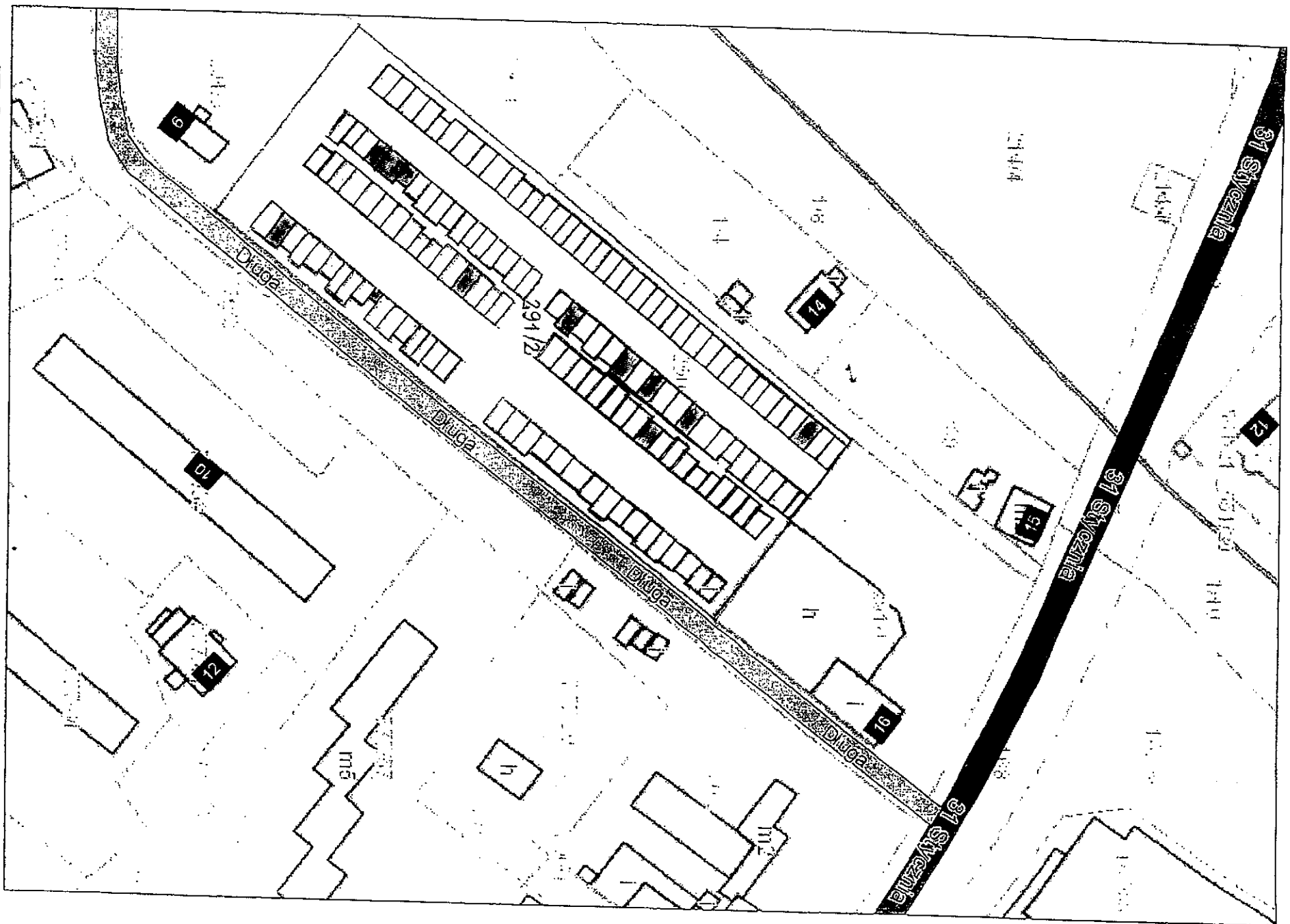
System Informacji Przestrzennej Województwa Zachodniopomorskiego  
skala 1 : 1000

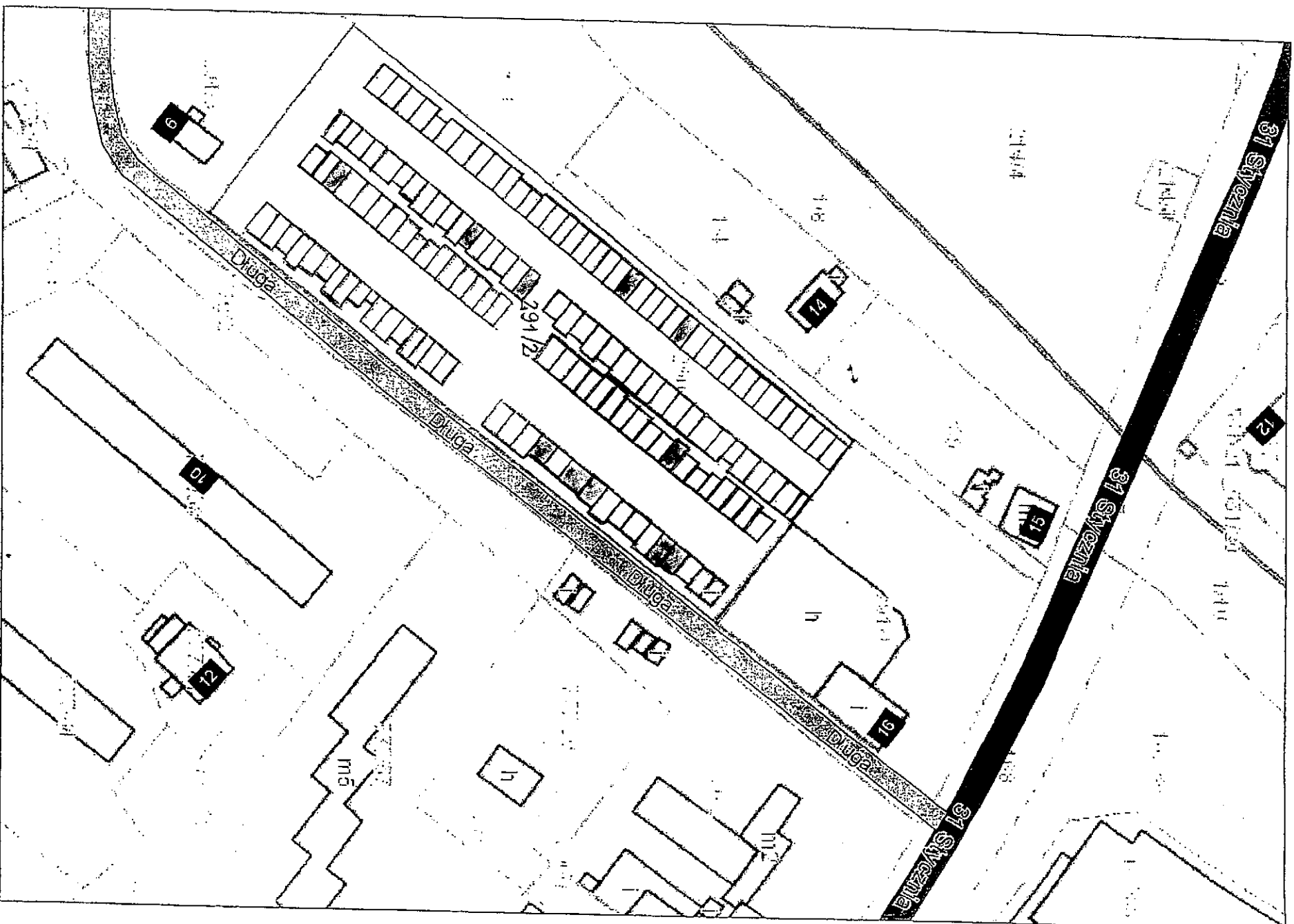




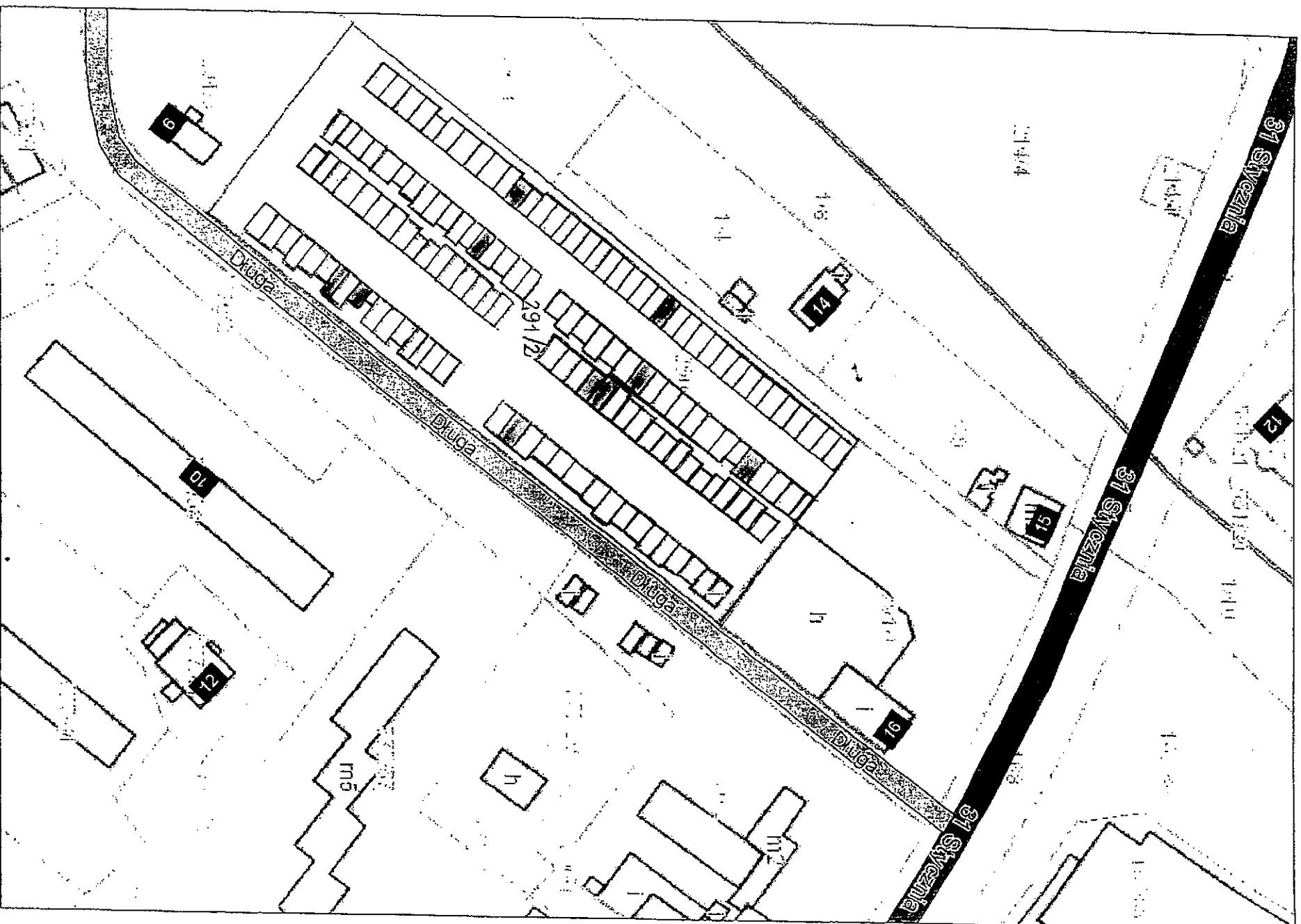
202: NY 61

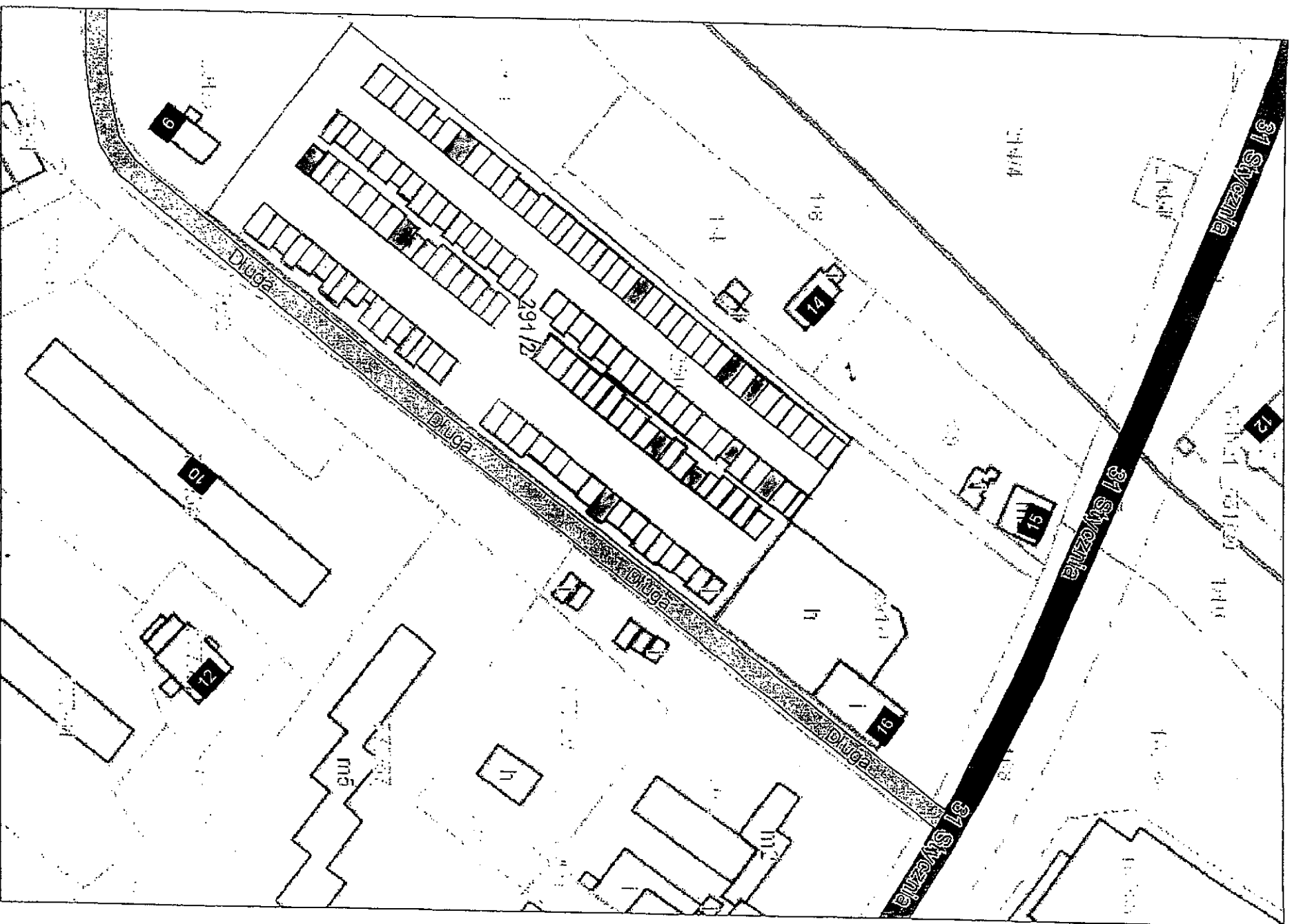




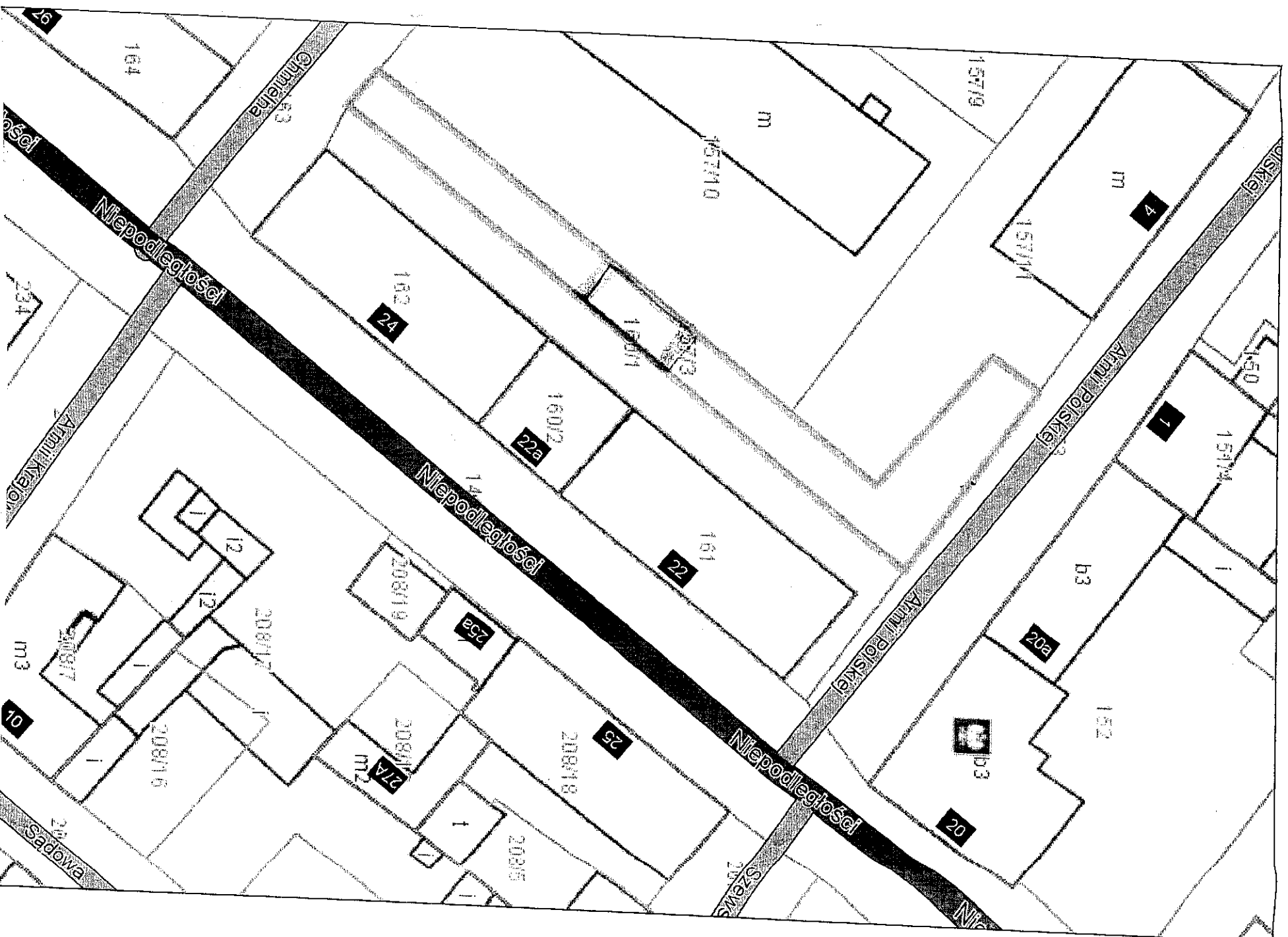








skala 1 : 500



202. N 67

201. N/ 68

