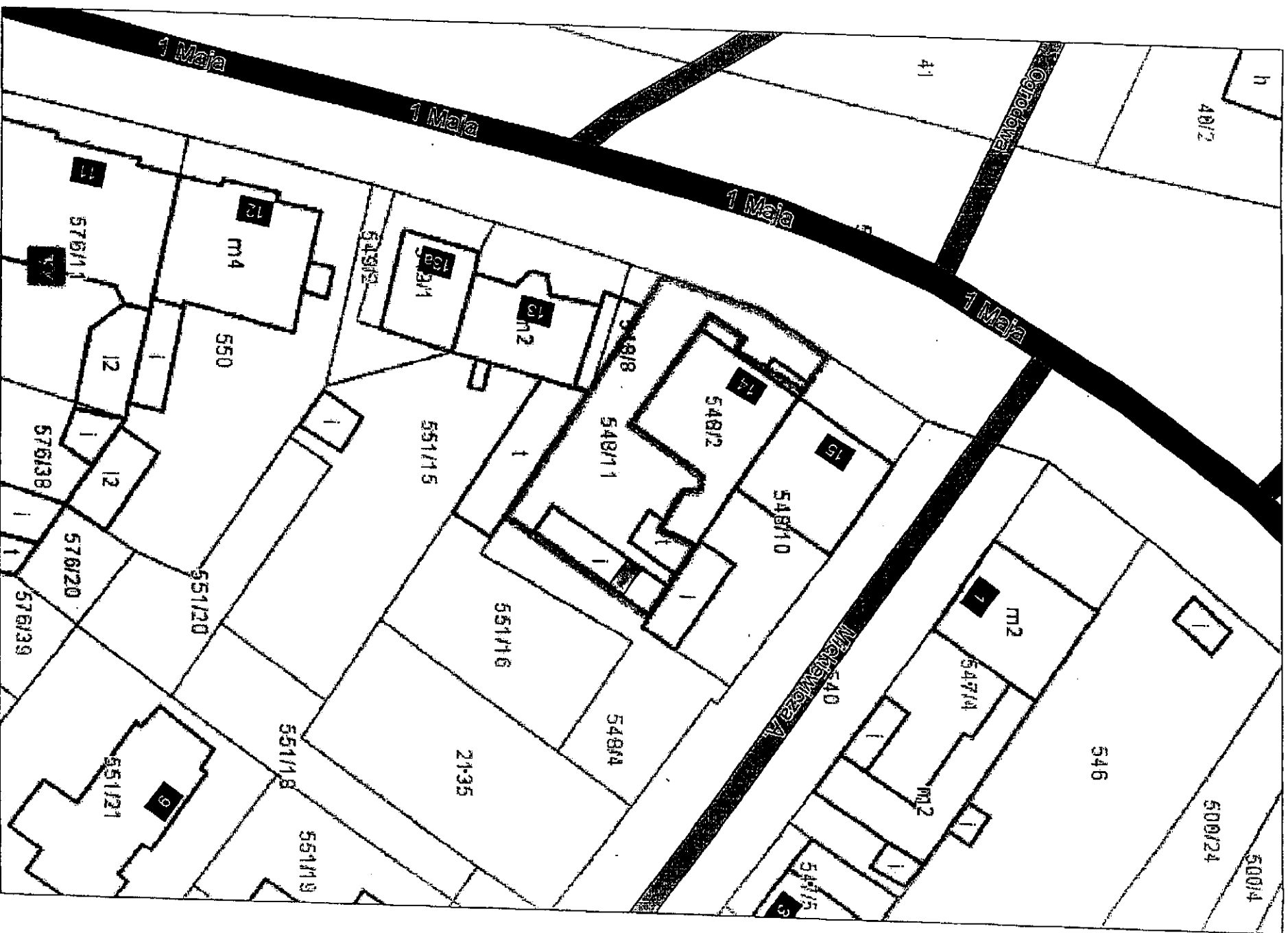
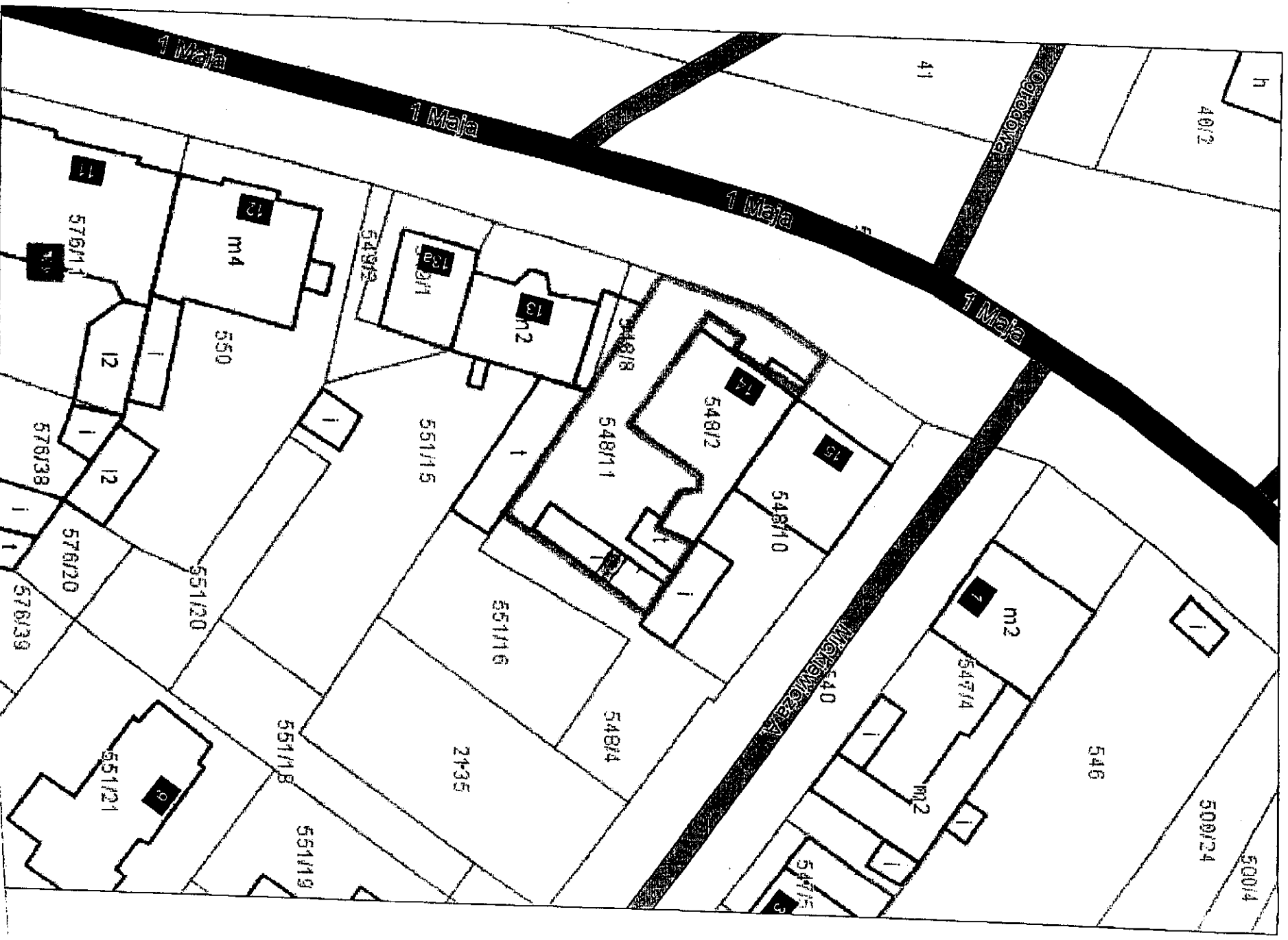


System Informacji Przestrzennej Województwa Zachodniopomorskiego
skala 1 : 500



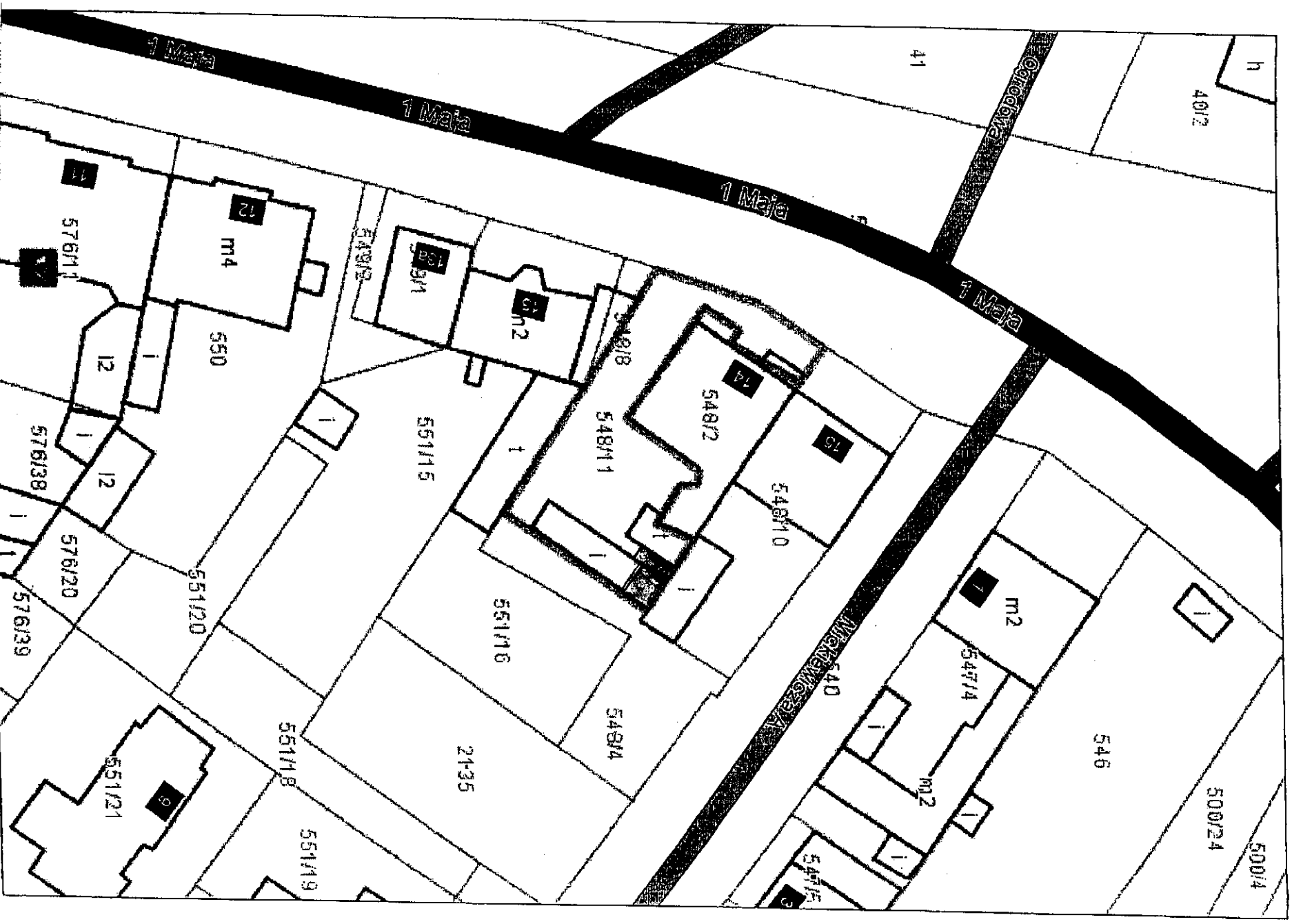
System Informacji Przestrzennej Województwa Zachodniopomorskiego

skala 1 : 500



System Informacji Przestrzennej Województwa Zachodniopomorskiego

skala 1 : 500



Załącznik N13

System Informacji Przestrzennej Województwa Zachodniopomorskiego

skala 1 : 500



System Informacji Przestrzennej Województwa Zachodniopomorskiego

skala 1 : 500



200. N.V.5

System Informacji Przestrzennej Województwa Zachodniopomorskiego

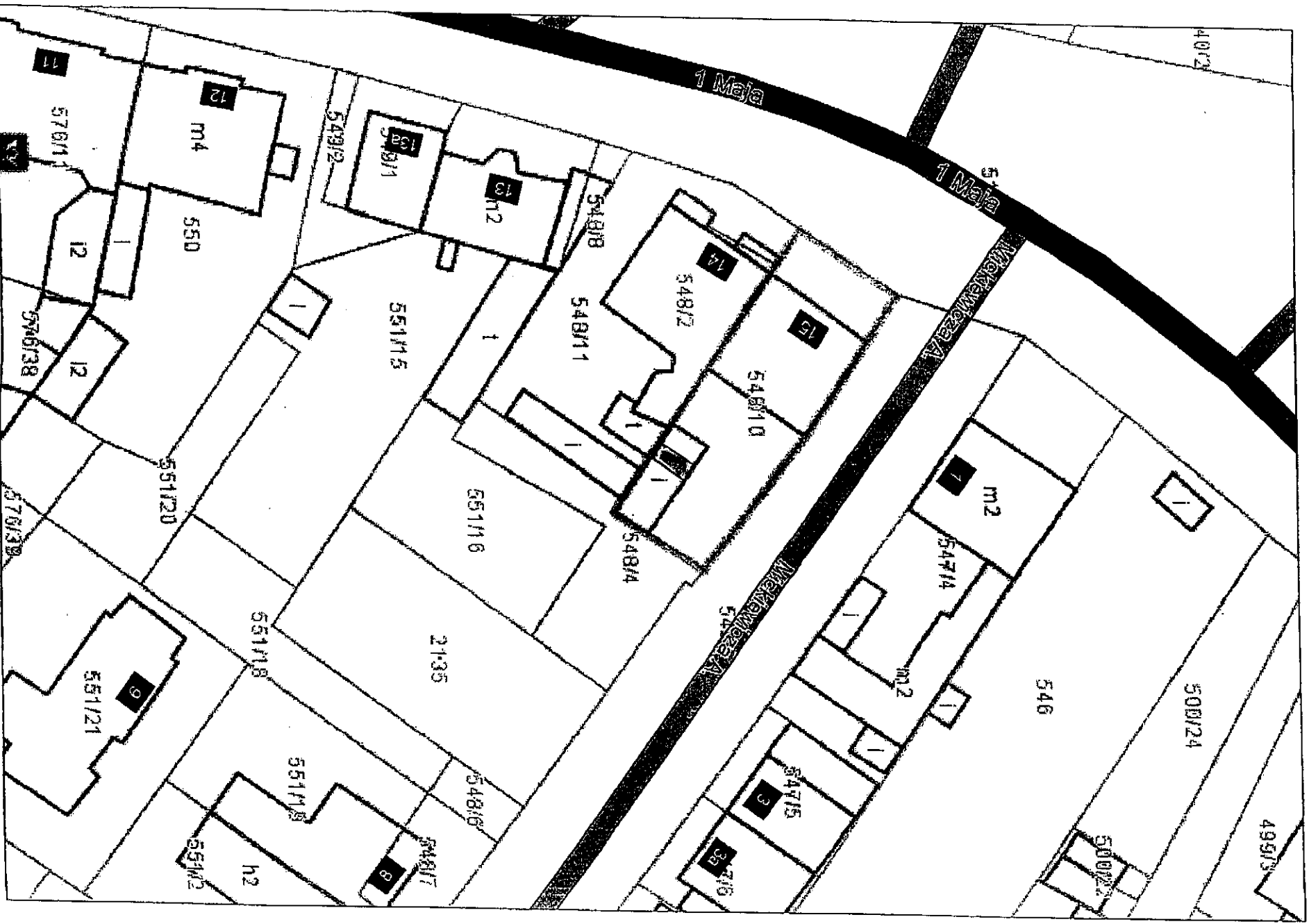
skala 1 : 500



202. Nr 6

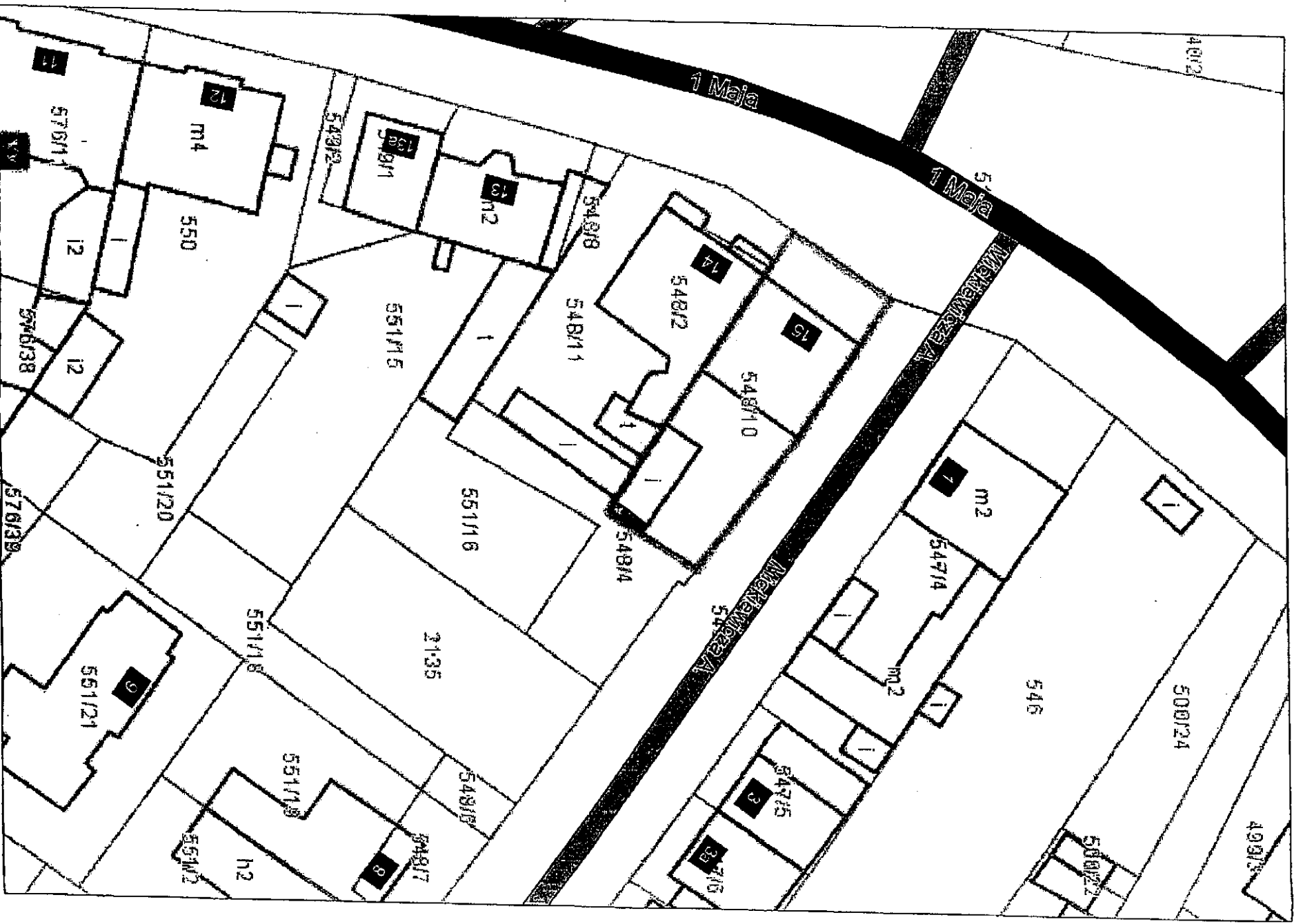
System Informacji Przestrzennej Województwa Zachodniopomorskiego

skala 1 : 500




System Informacji Przestrzennej Województwa Zachodniopomorskiego

Skala 1 : 500



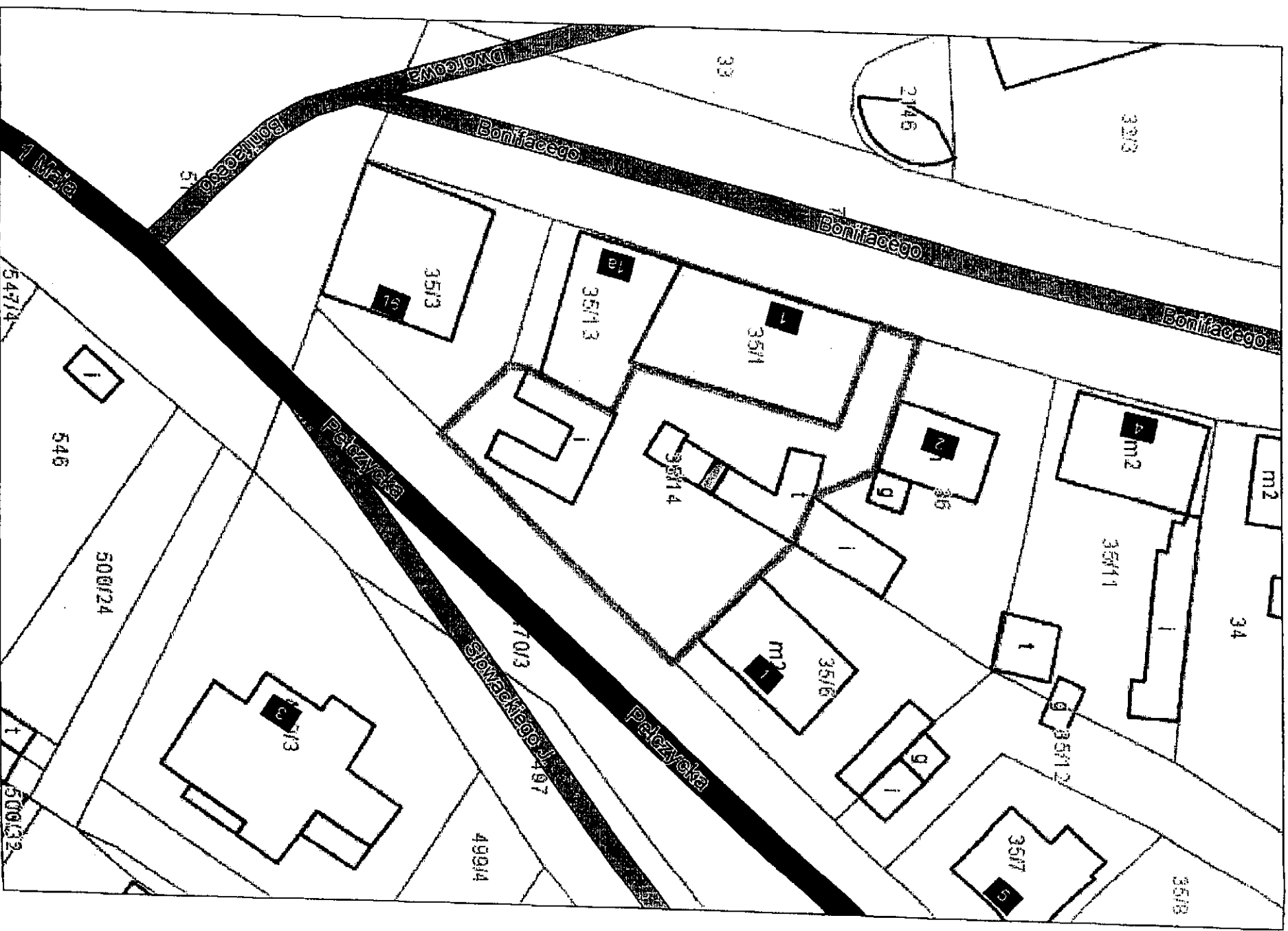
2001. IV 8

skala-1 : 500



System Informacji Przestrzennej Województwa Zachodniopomorskiego

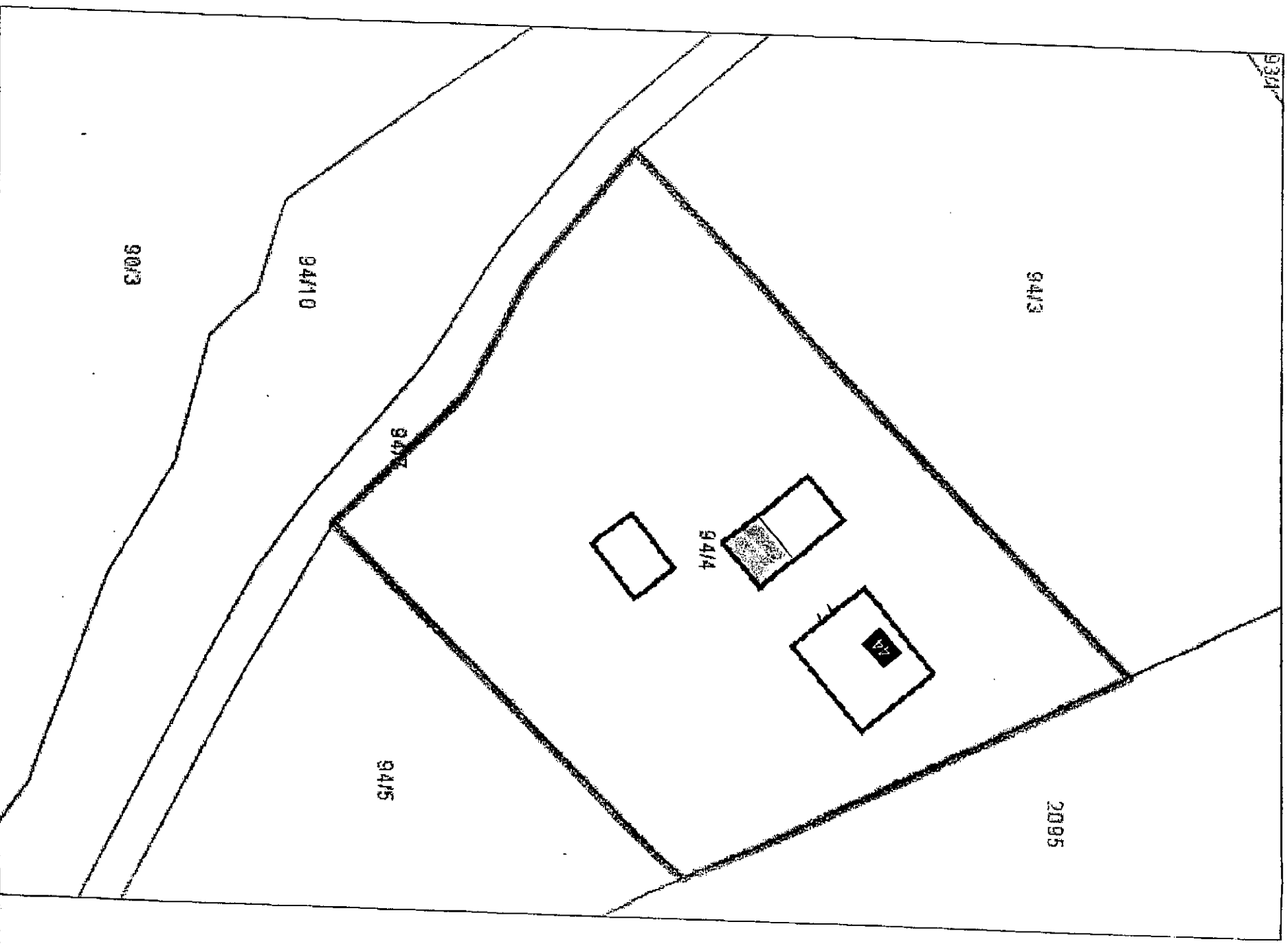
skala 1 : 500



205. 110

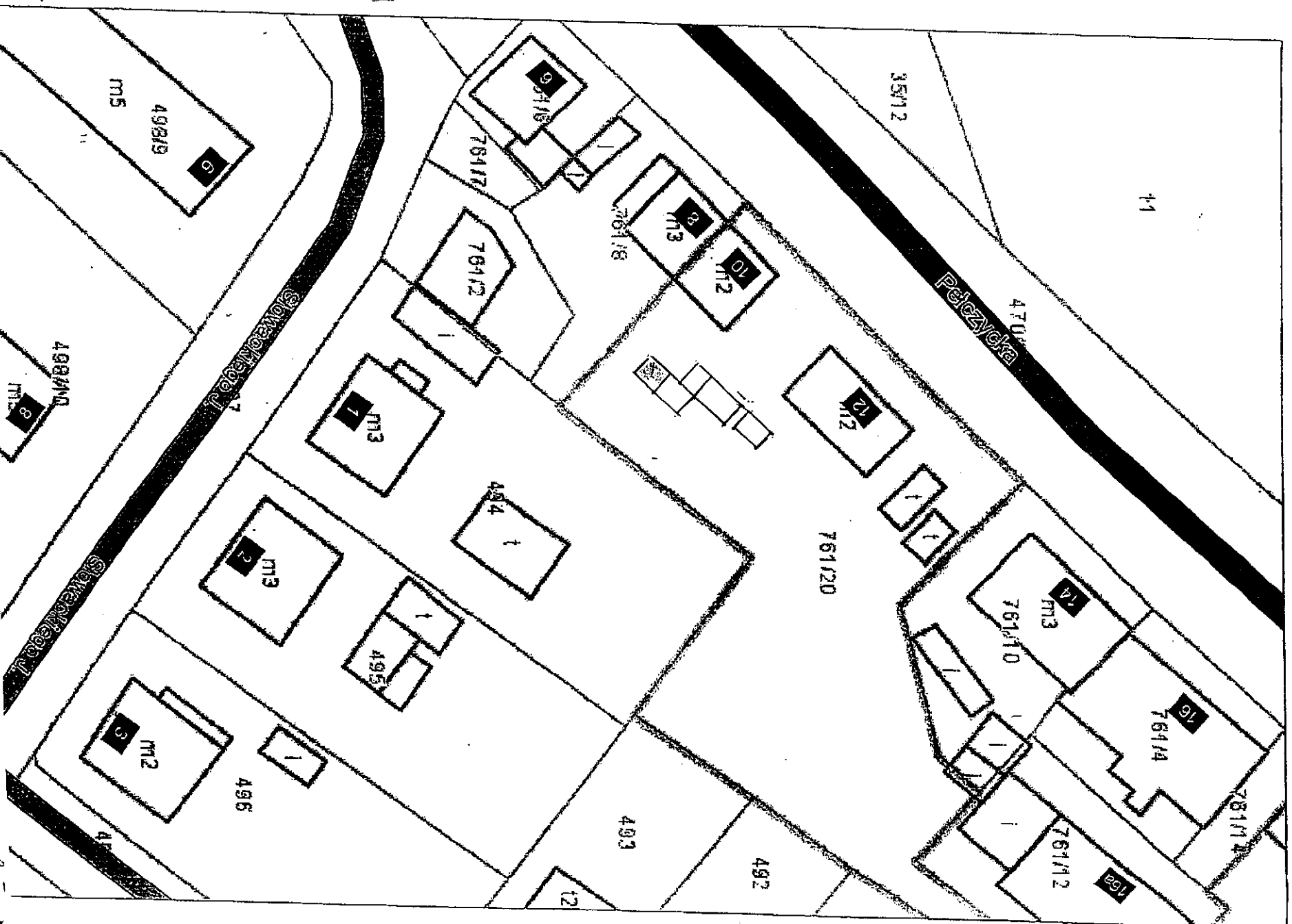
System Informacji Przestrzennej Województwa Zachodniopomorskiego

skala 1 : 500

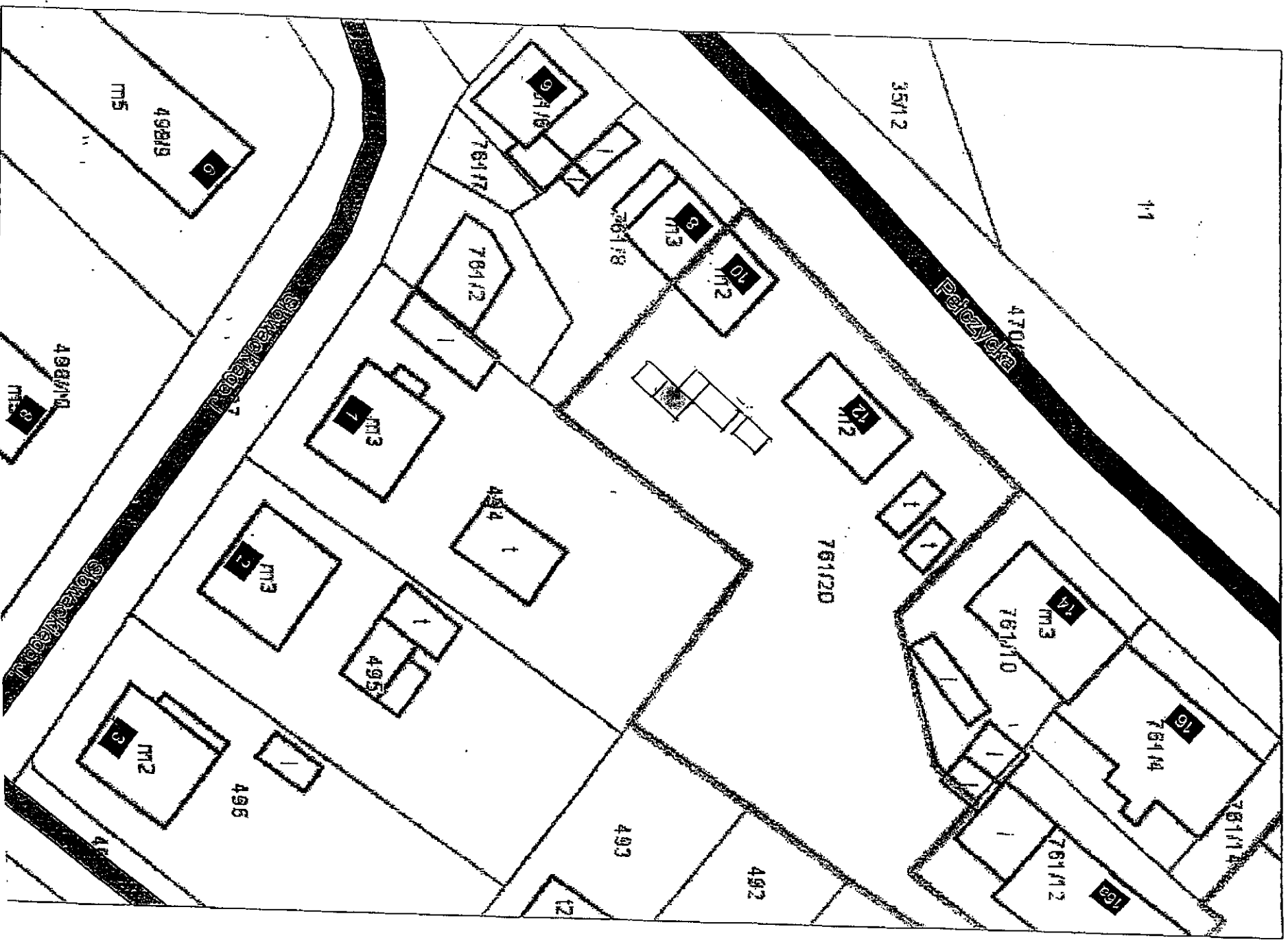


System Informacji Przestrzennej Województwa Zachodniopomorskiego

skala 1 : 500

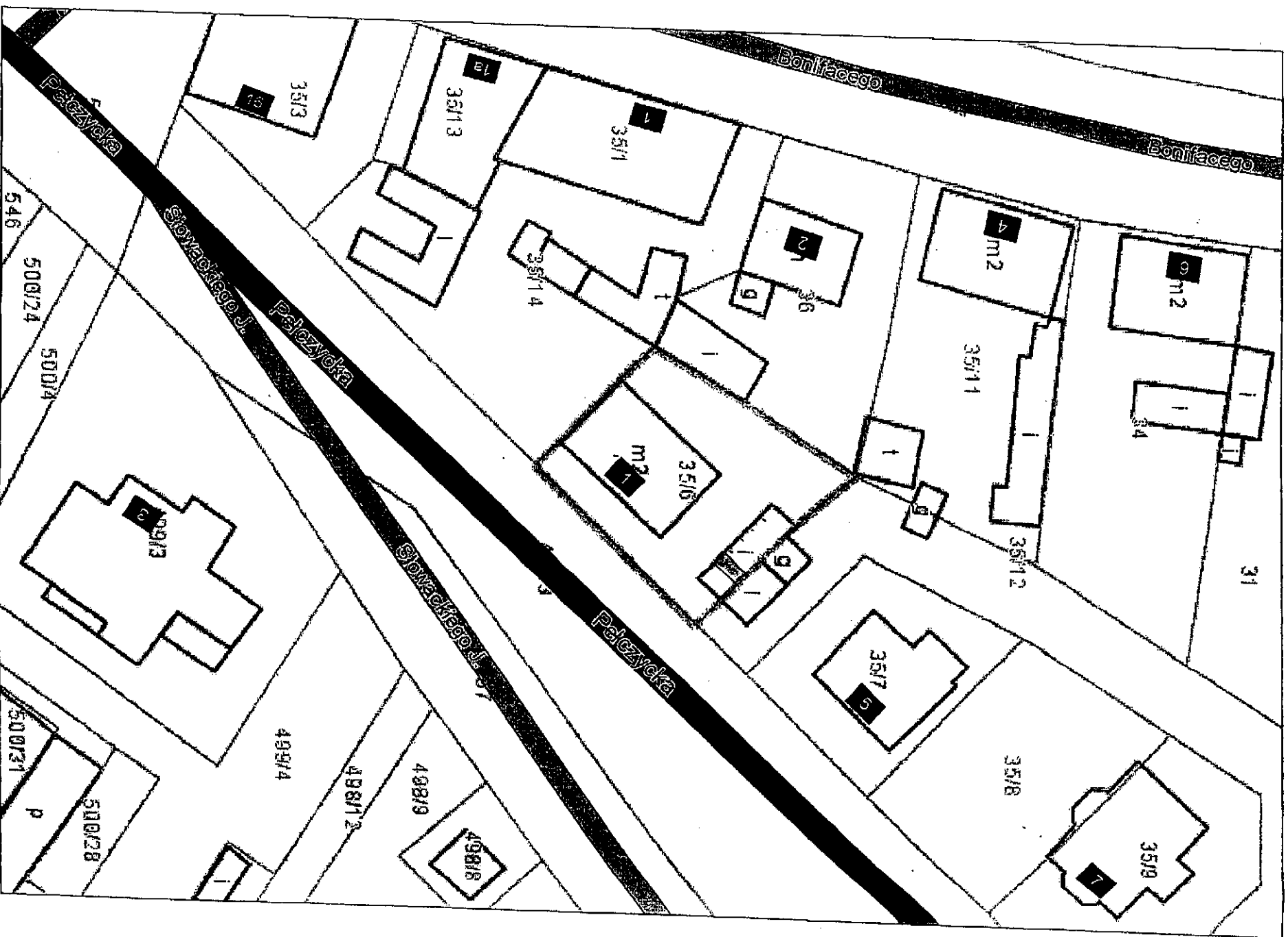


System Informacji Przestrzennej Województwa Zachodniopomorskiego
skala 1 : 500



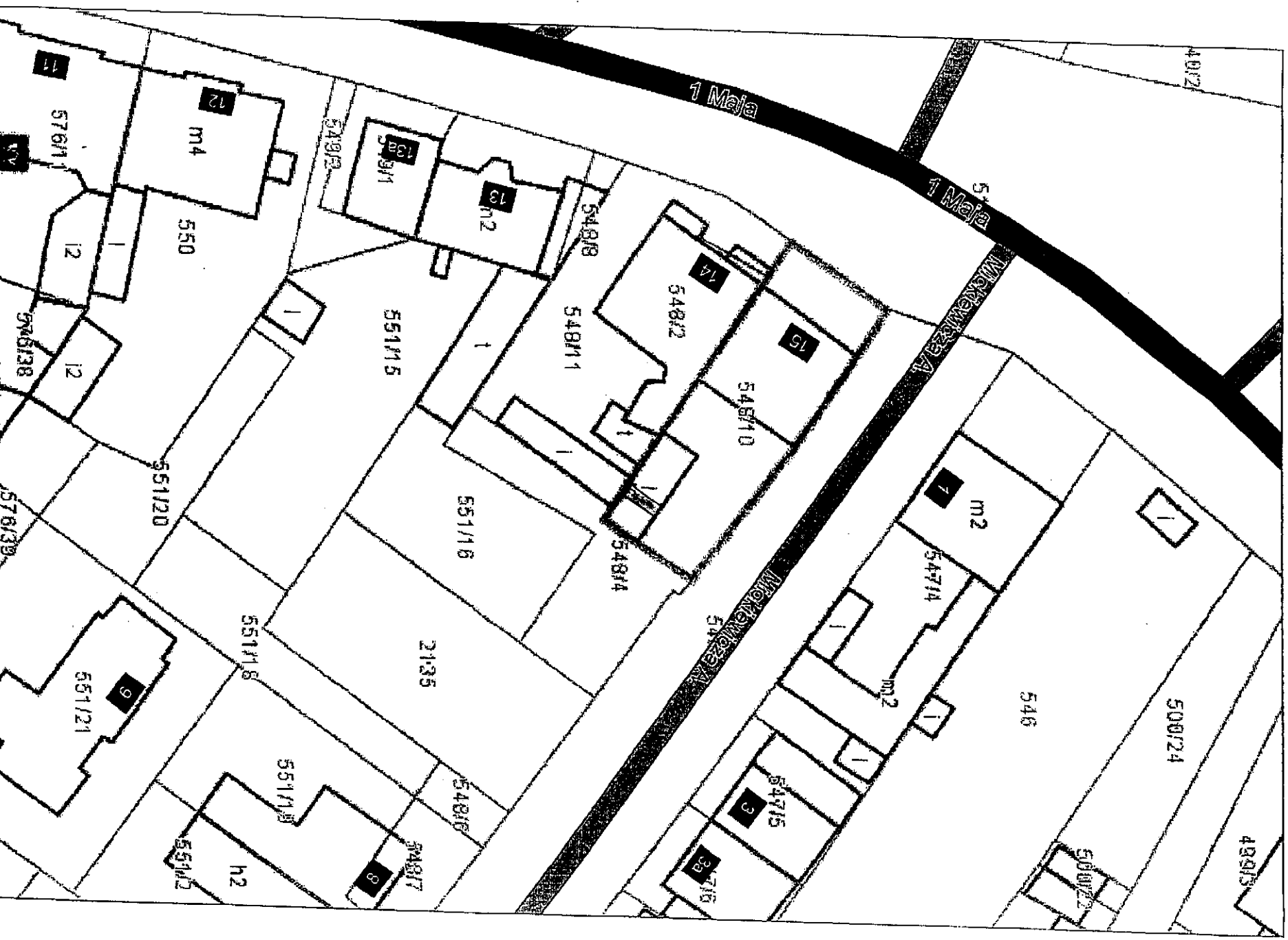
Załącznik N113

System Informacji Przestrzennej Województwa Zachodniopomorskiego
skala 1 : 500



System Informacji Przestrzennej Województwa Zachodniopomorskiego

skala 1 : 500



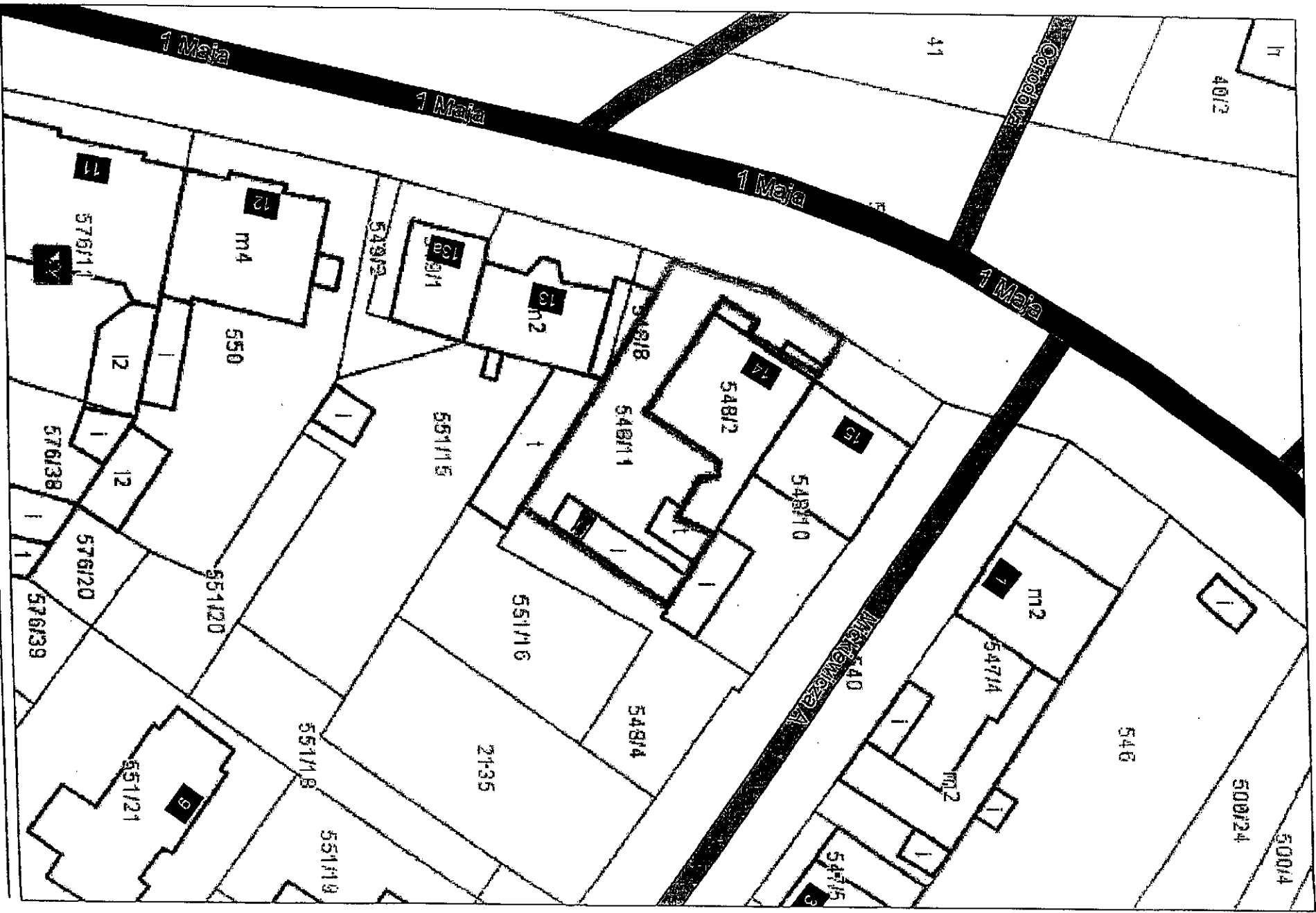
System Informacji Przestrzennej Województwa Zachodniopomorskiego

skala 1 : 500



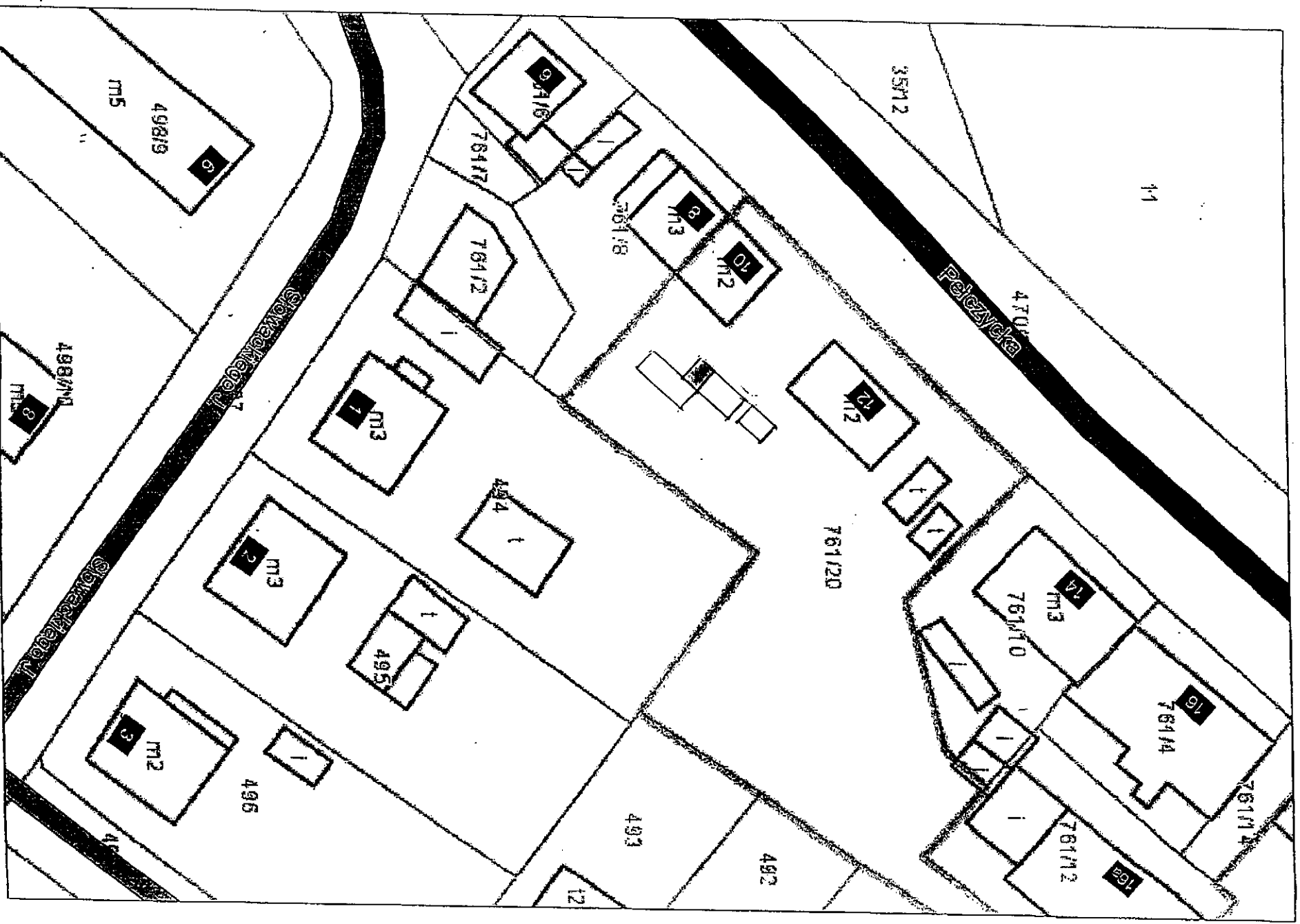
System Informacji Przestrzennej Województwa Zachodniopomorskiego

skala 1 : 500



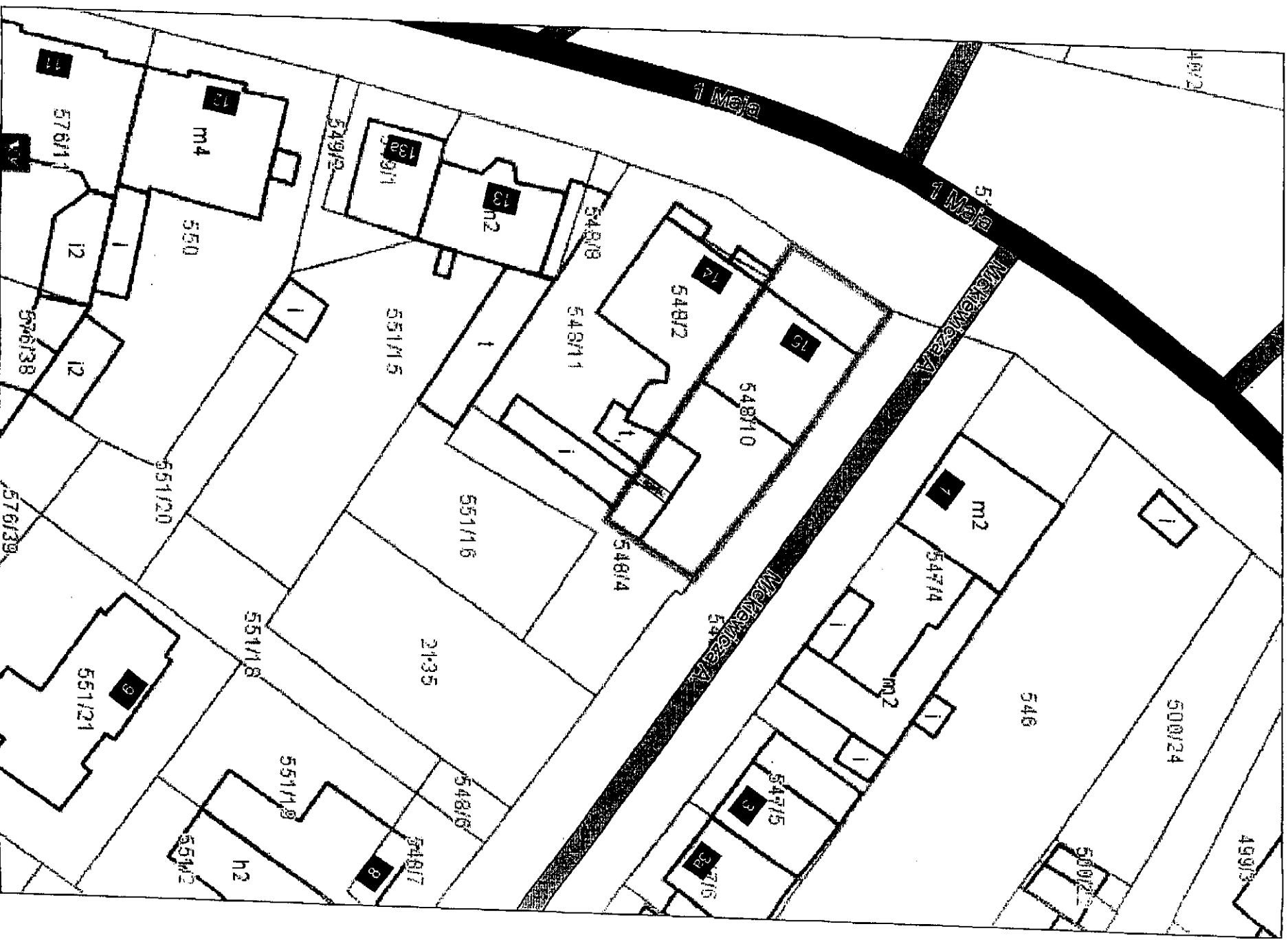
System Informacji Przestrzennej Województwa Zachodniopomorskiego

skala 1 : 500



System Informacji Przestrzennej Województwa Zachodniopomorskiego

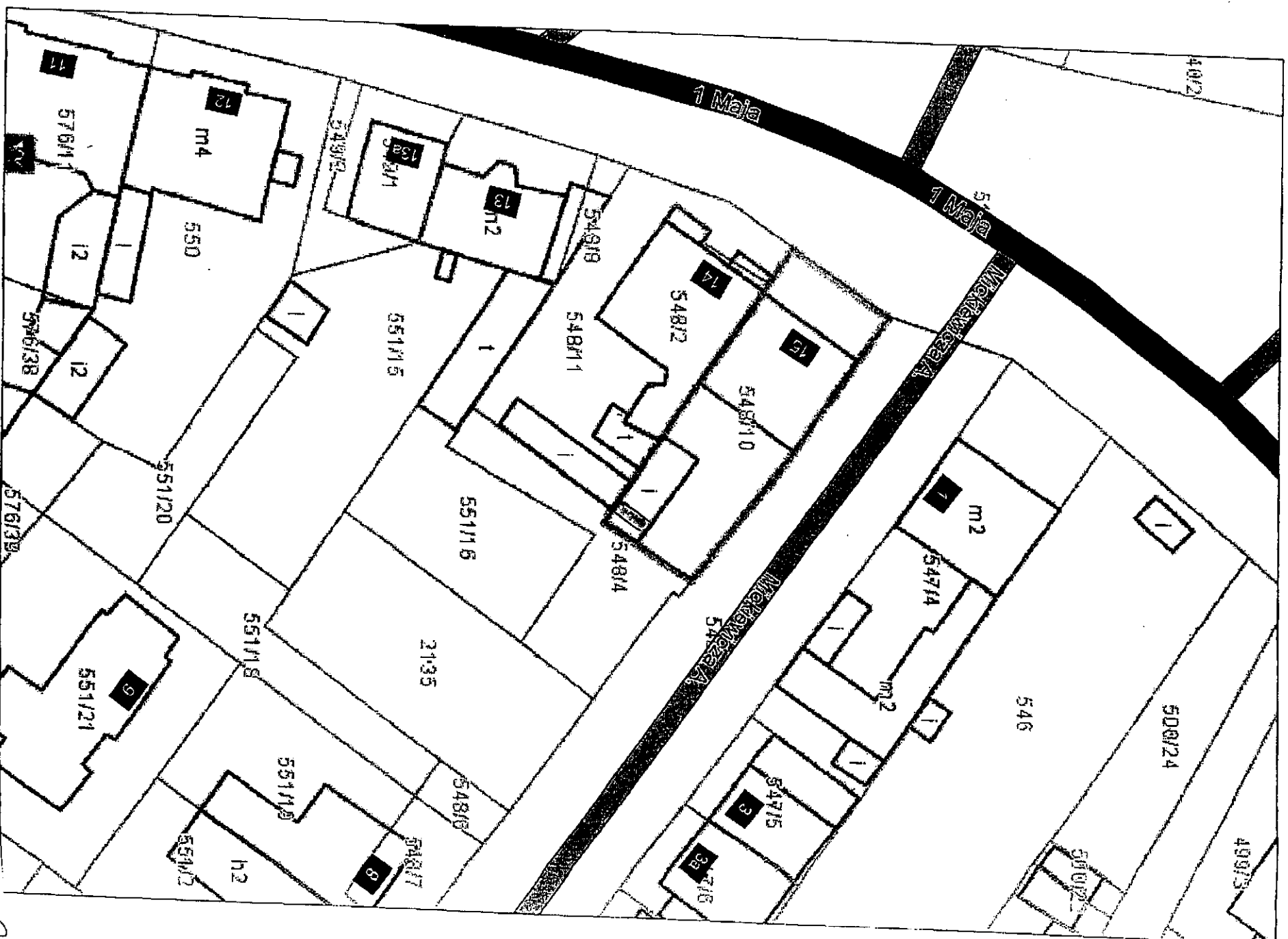
skala 1 : 500



Zaj. Nr 19

System Informacji Przestrzennej Województwa Zachodniopomorskiego

skala 1 : 500



Załącznik Nr 20.

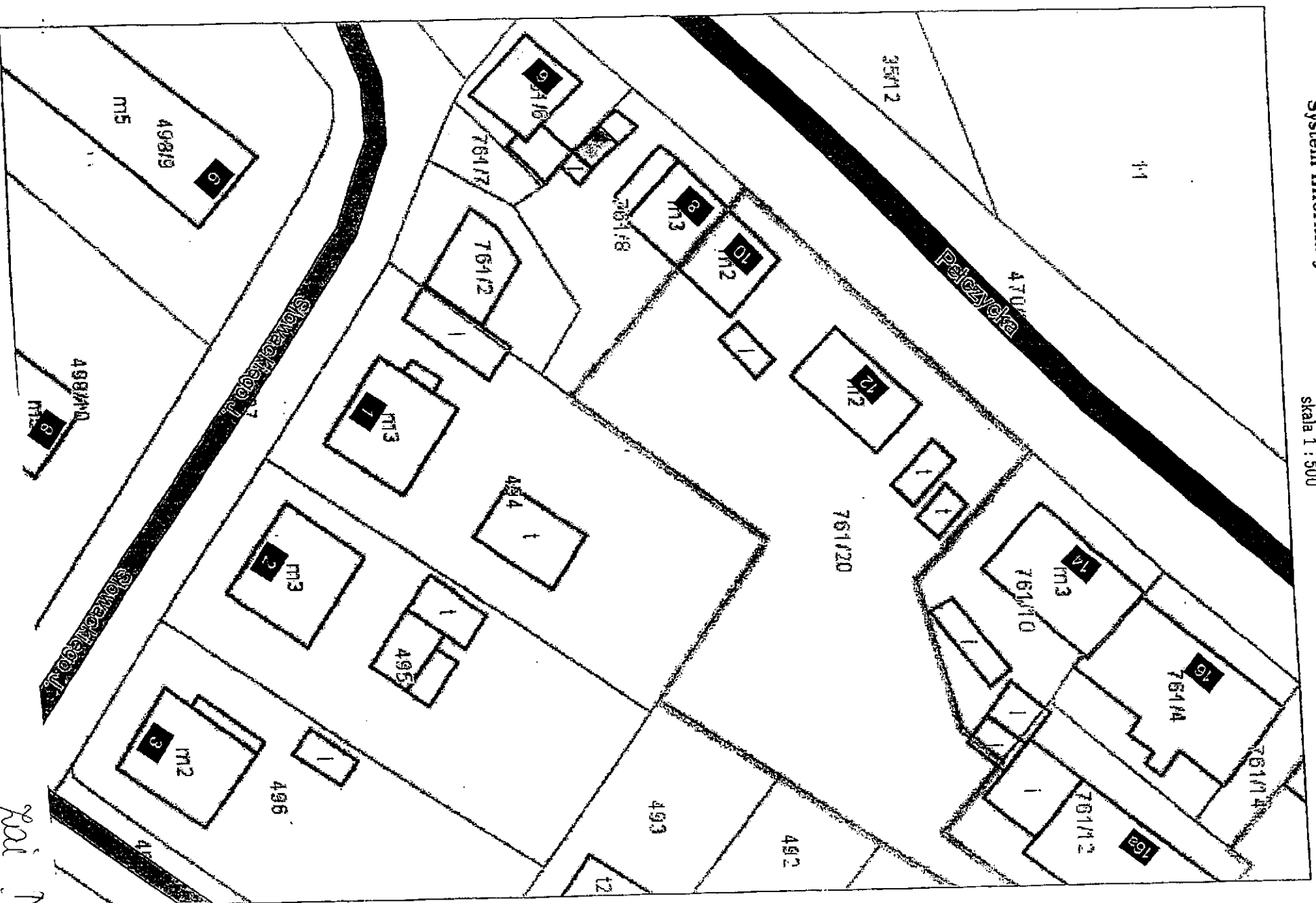
System Informacji Przestrzennej Województwa Zachodniopomorskiego

skala 1 : 500



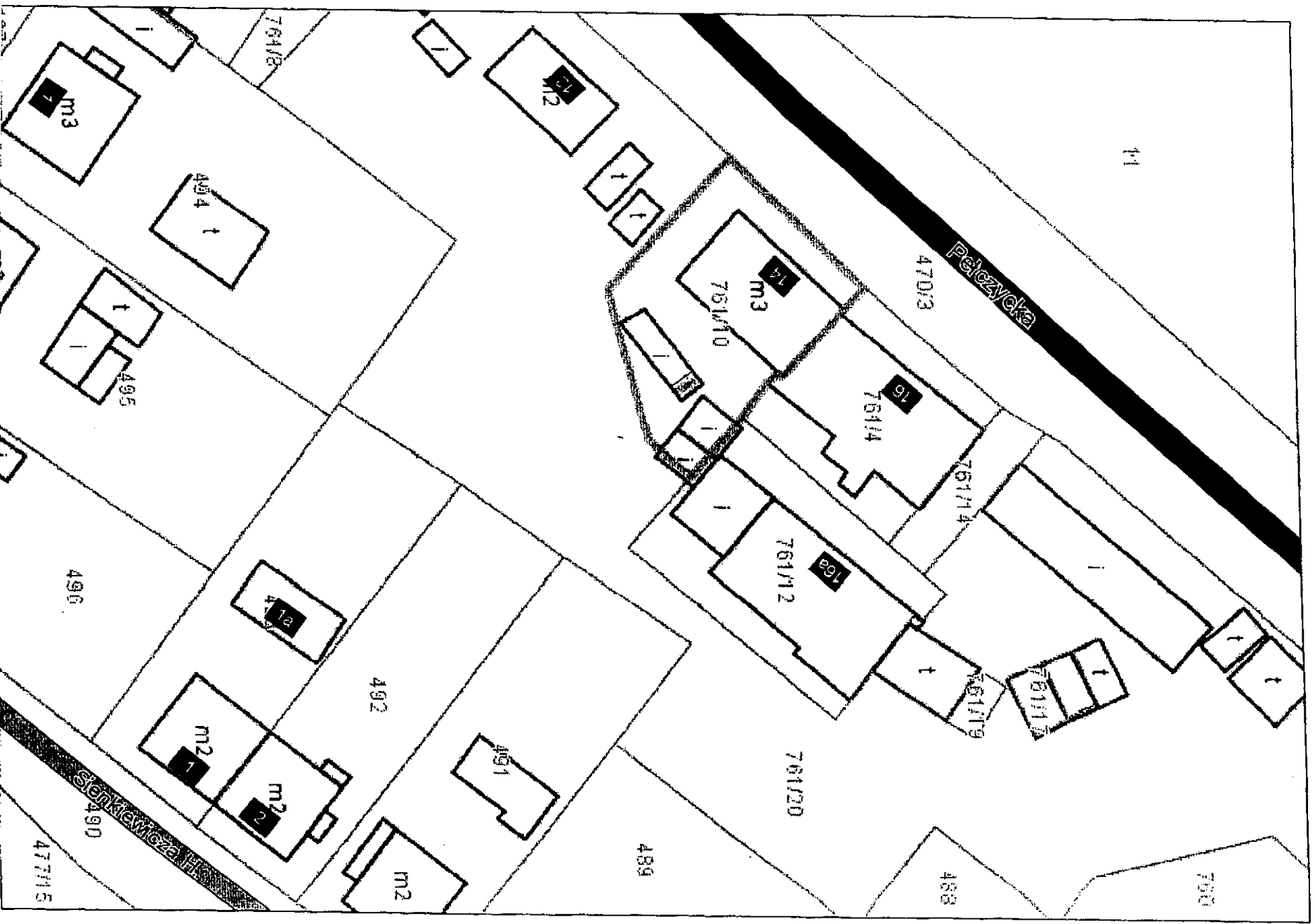
201. 11.21

System Informacji Przestrzennej Województwa Zachodniopomorskiego
skala 1 : 500



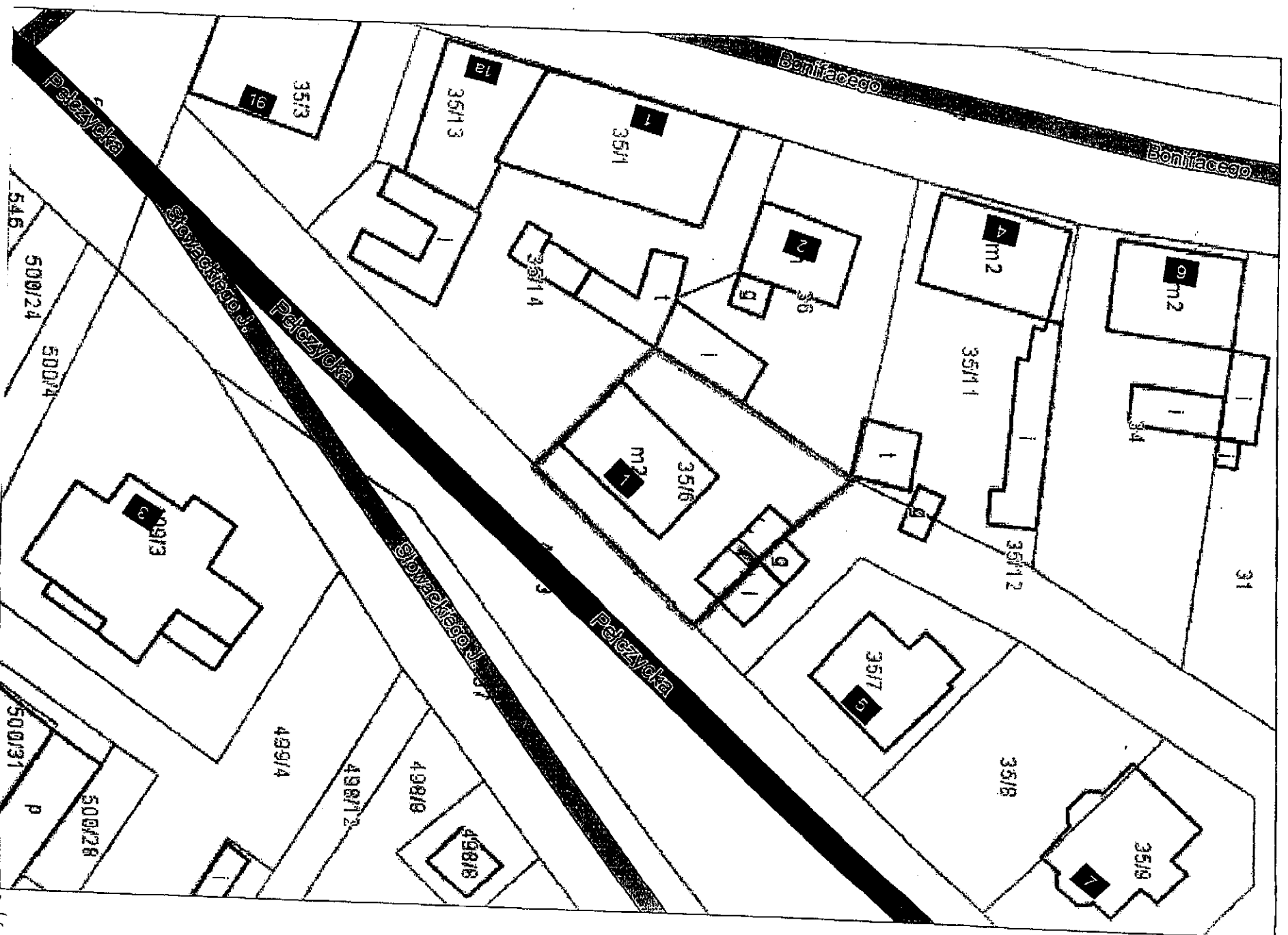
Kai Nr 82

System Informacji Przestrzennej Województwa Zachodniopomorskiego
skala 1 : 500



Łódź 14 23

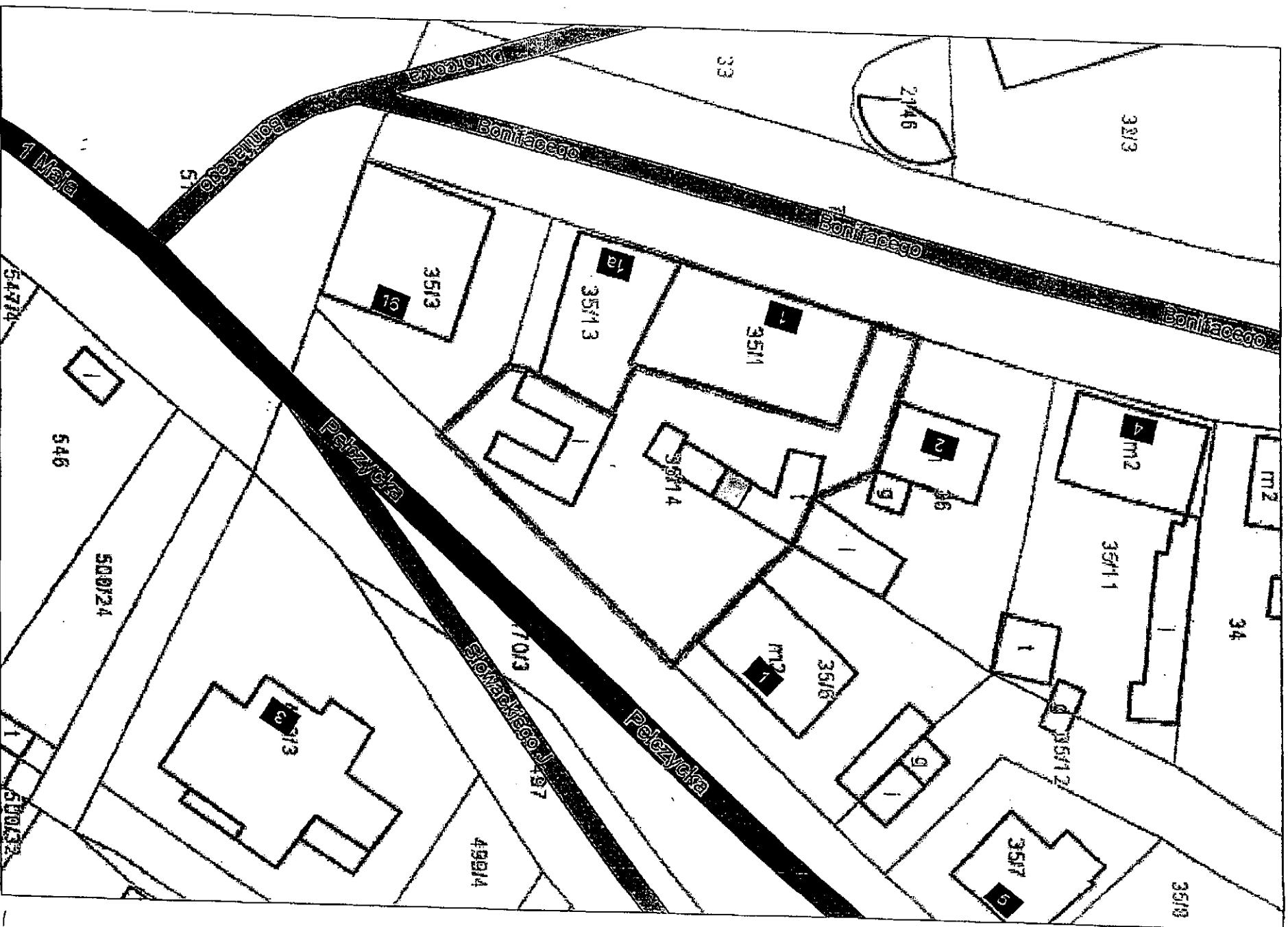
System Informacji Przestrzennej Województwa Zachodniopomorskiego
skala 1 : 500



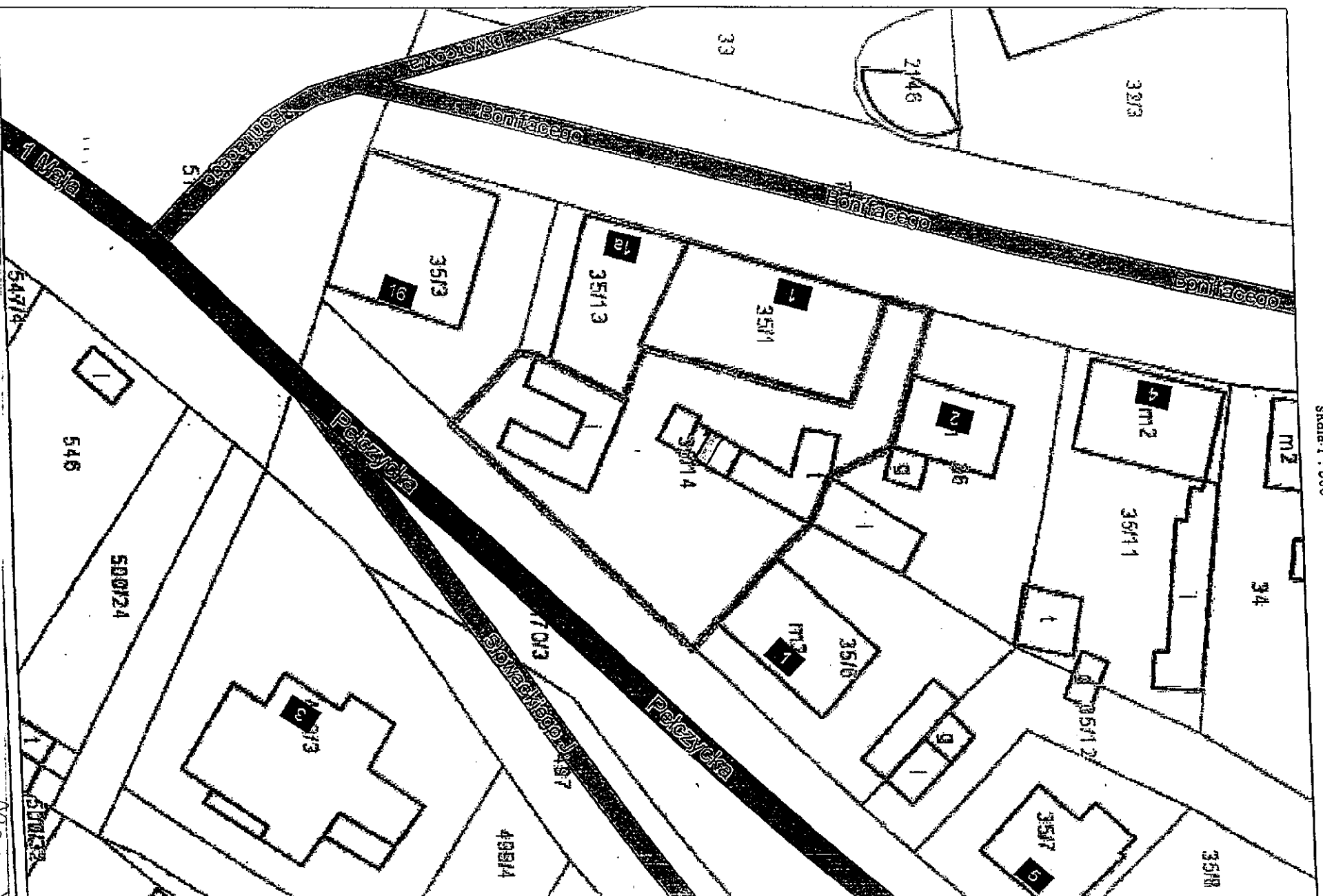
2001-Nr 24

System Informacji Przestrzennej Województwa Zachodniopomorskiego

skala 1 : 500

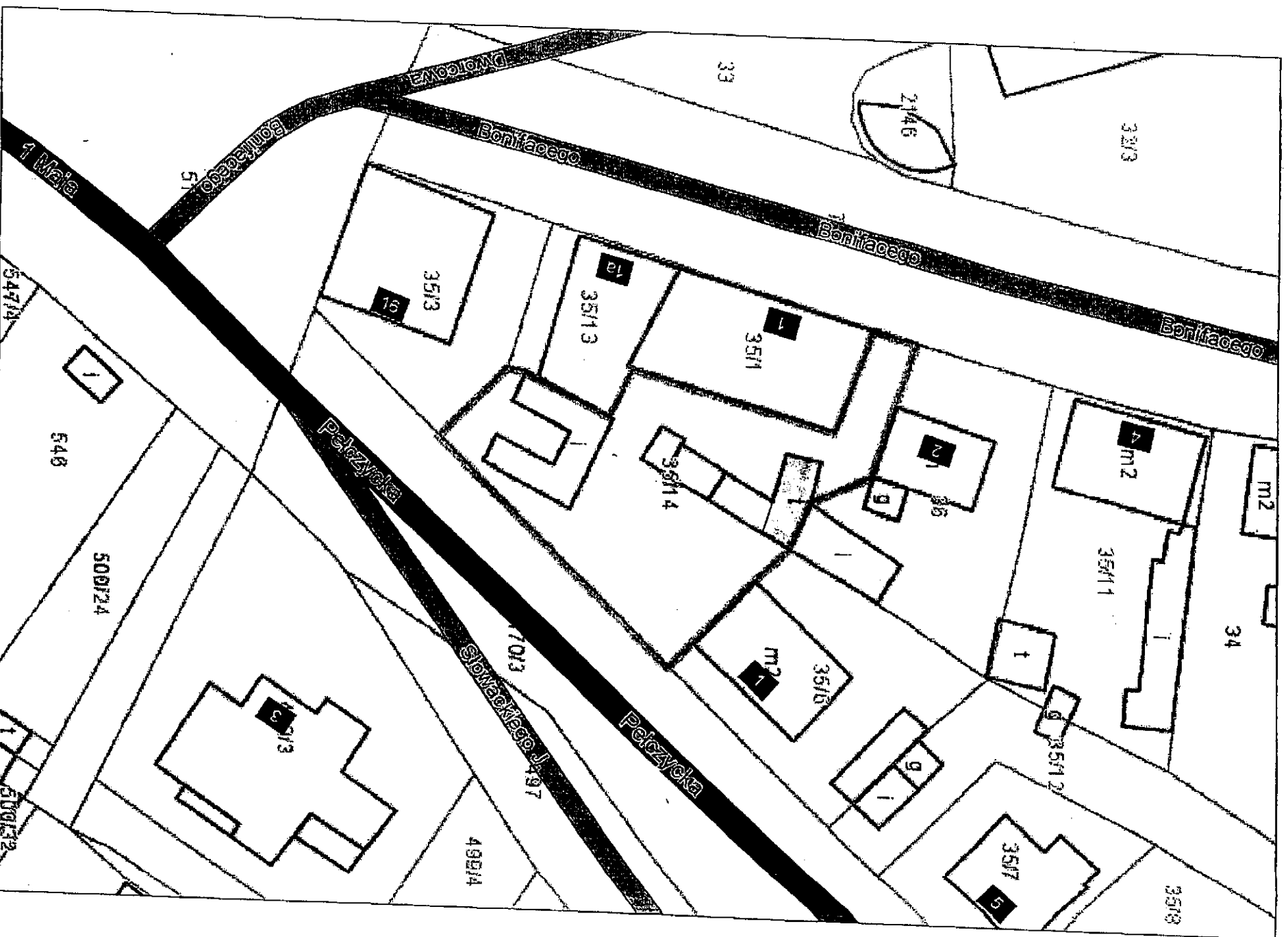


802. Nr 25



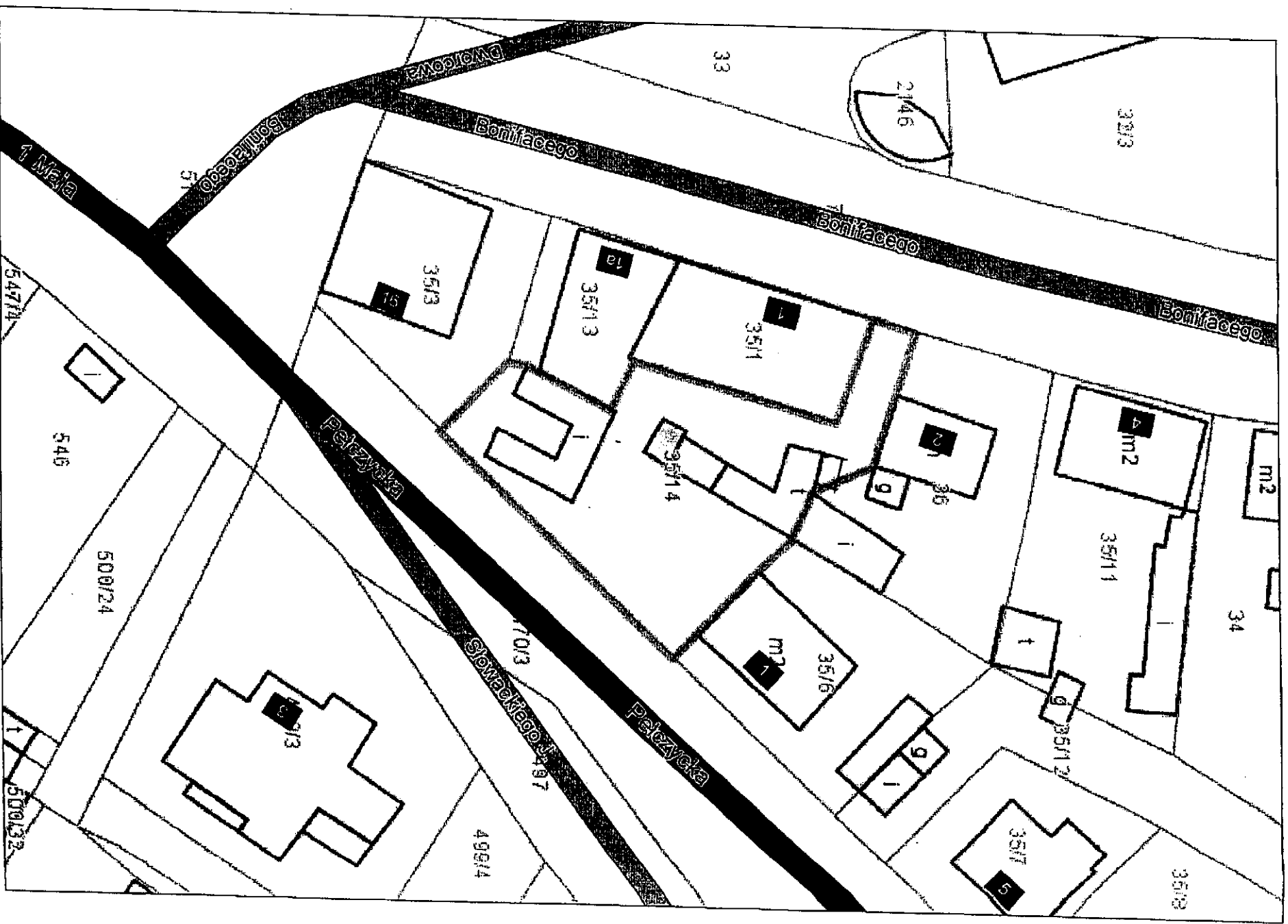
System Informacji Przestrzennej Województwa Zachodniopomorskiego

skala 1 : 500



200. Nr 27

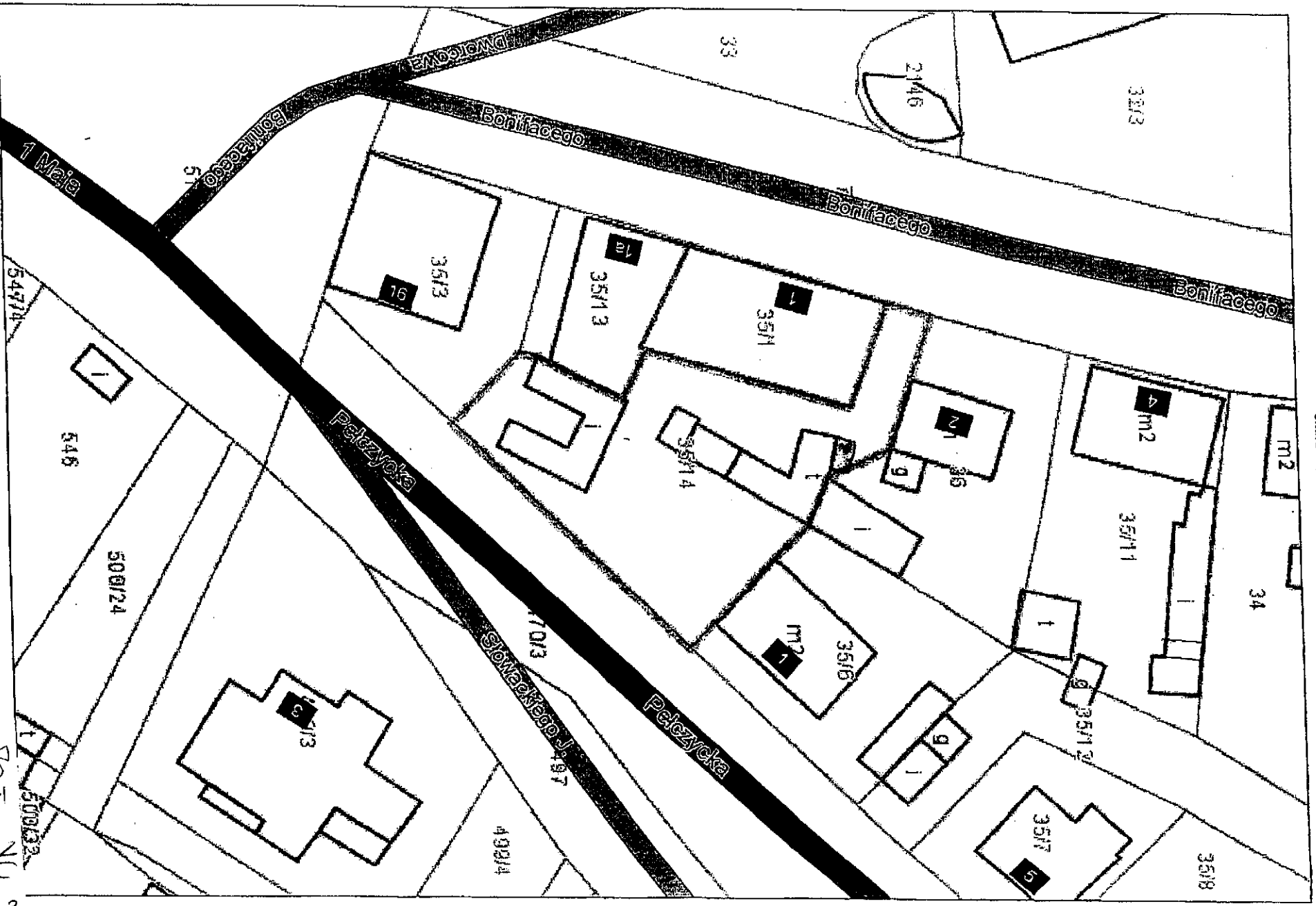
skala 1 : 500



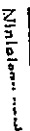
2011-11-28

System Informacji Przestrzennej Województwa Zachodniopomorskiego

skala 1 : 500





2007. 11. 29



201, N 50

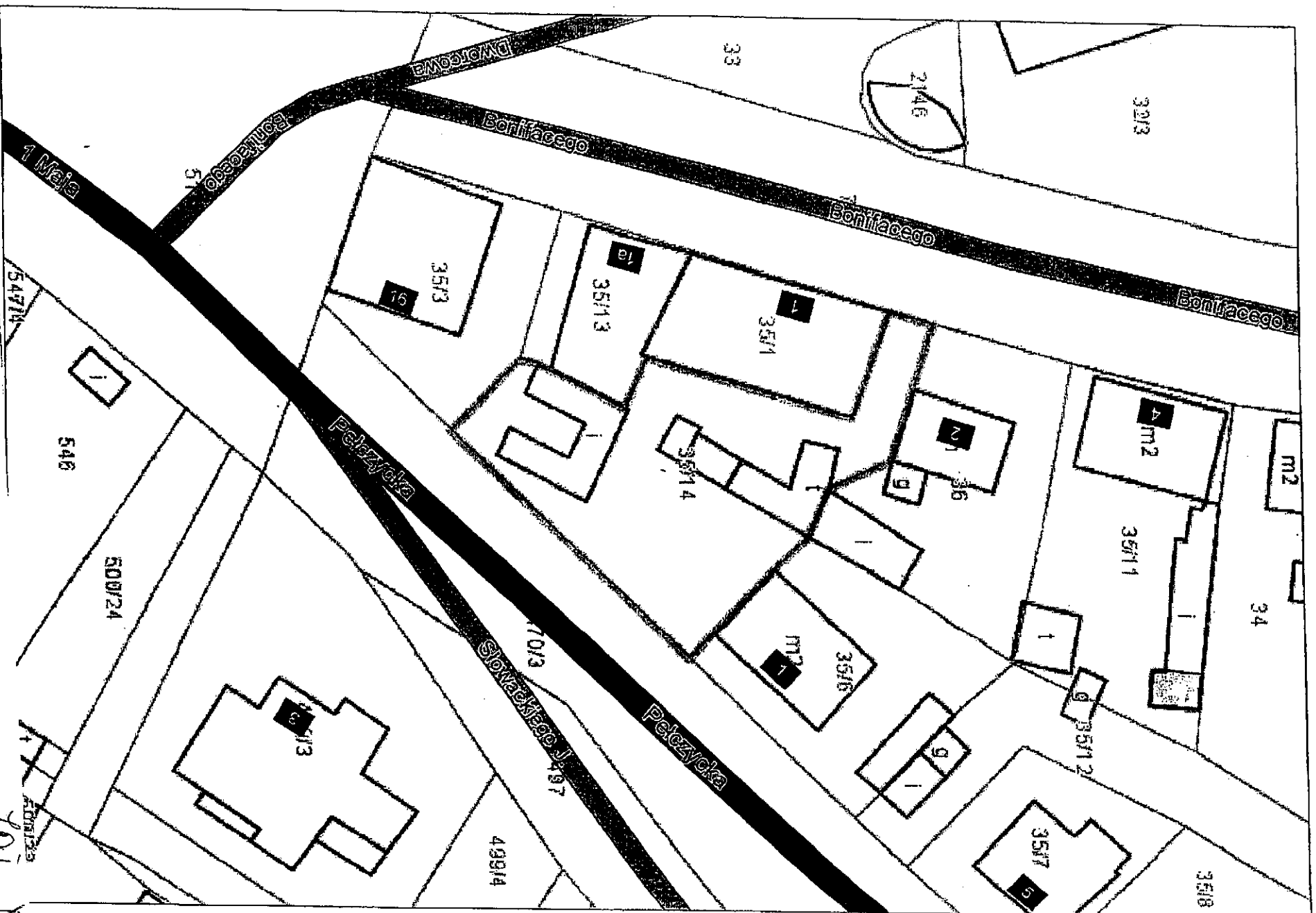
skala 1 : 500





System Informacji Przestrzennej Województwa Zachodniopomorskiego

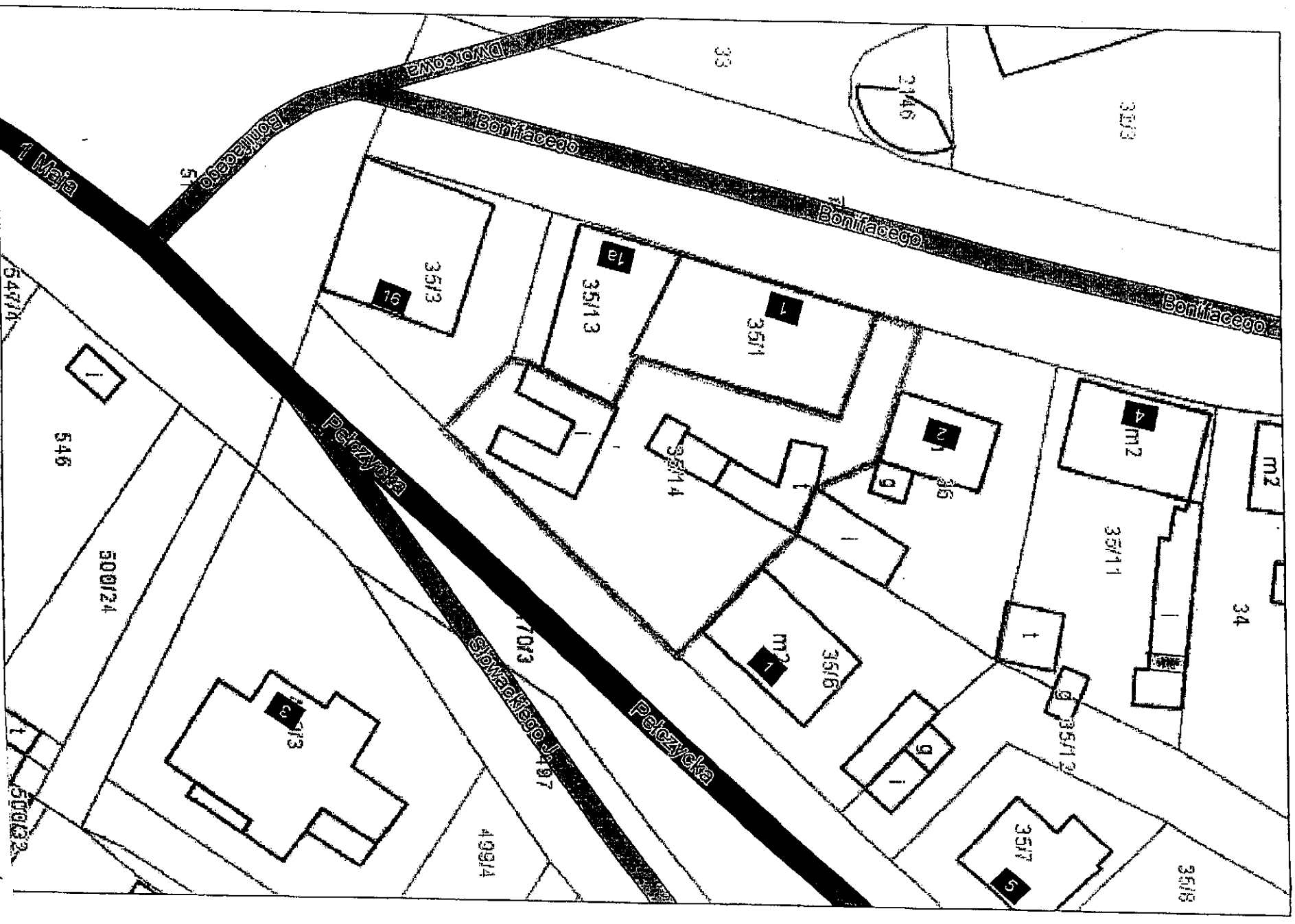
skala 1 : 500



ADONIS 123
701
N1 83

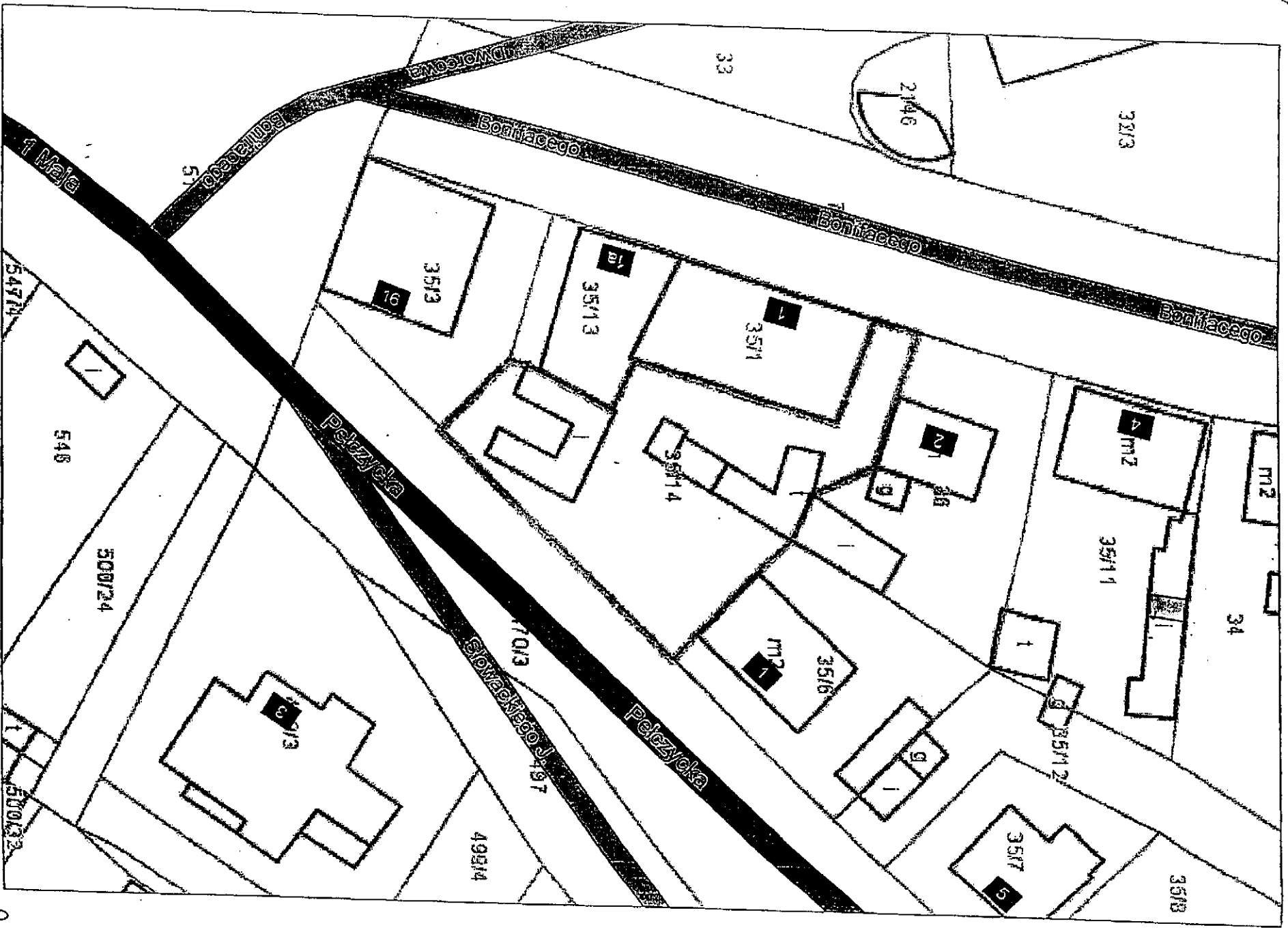
System Informacji Przestrzennej Województwa Zachodniopomorskiego

skala 1 : 500

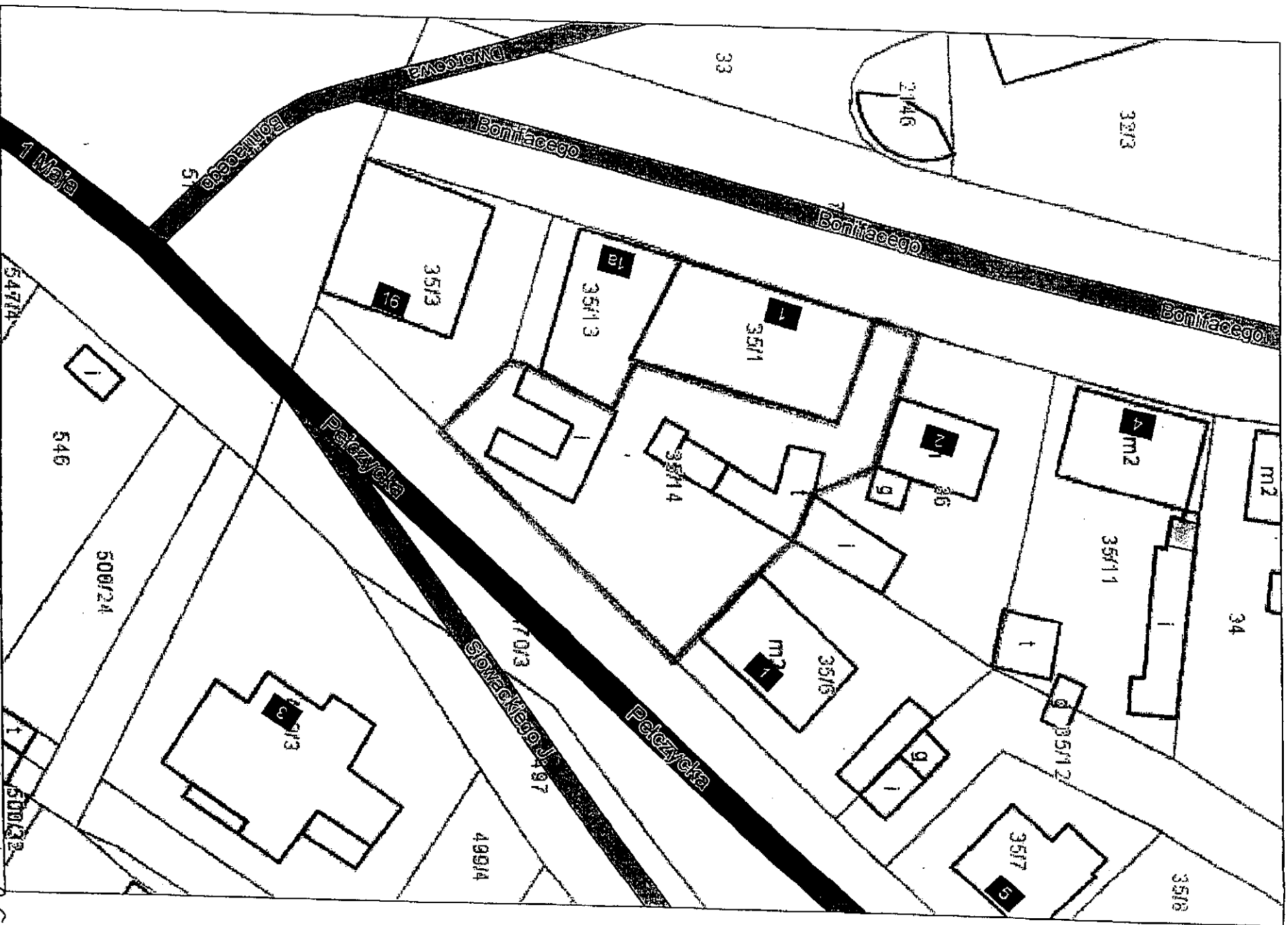


System Informacji Przestrzennej Województwa Zachodniopomorskiego

skala 1 : 500



7001. N. 35



200. N 1 26

Skala 1 : 500

