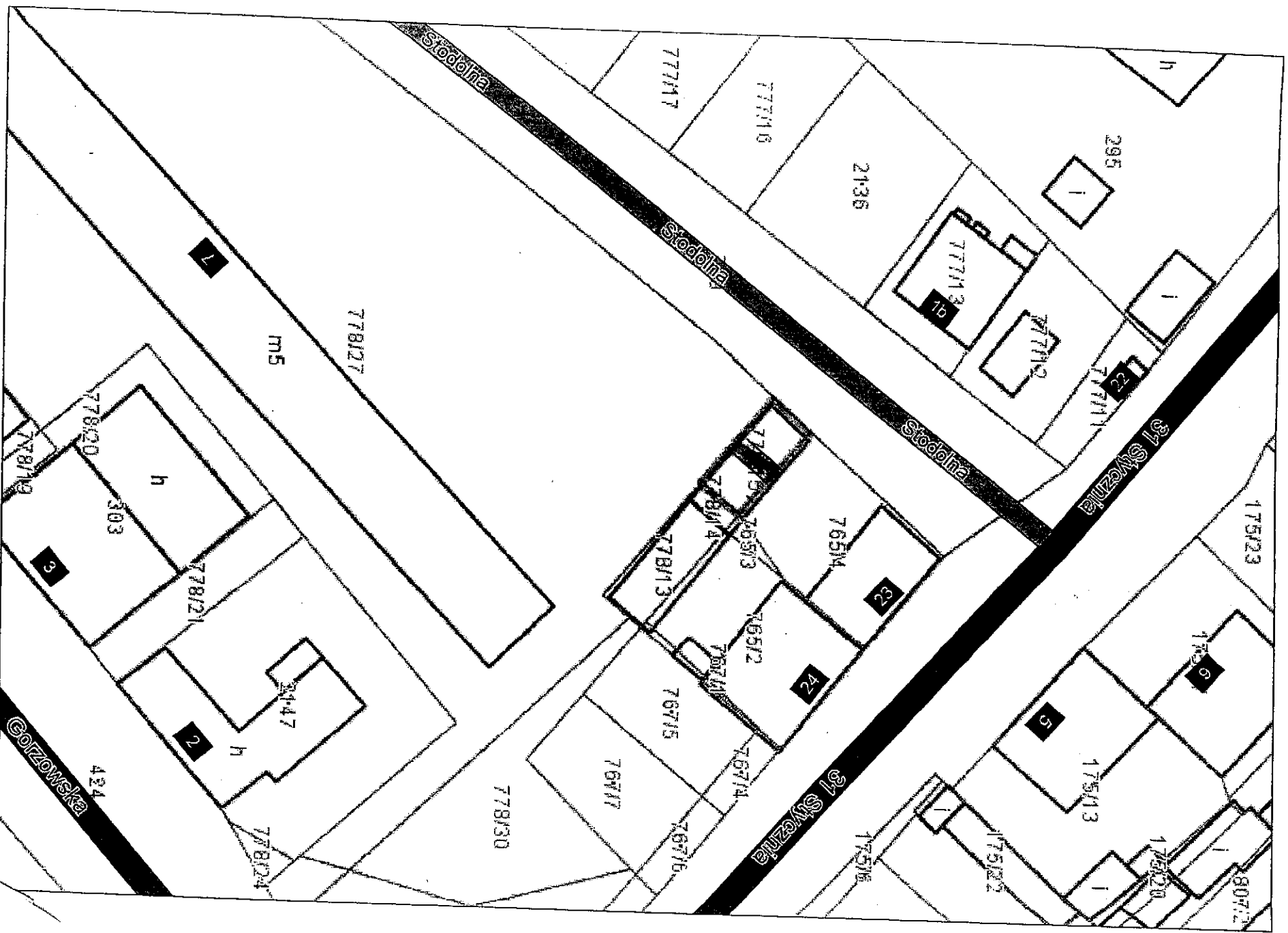


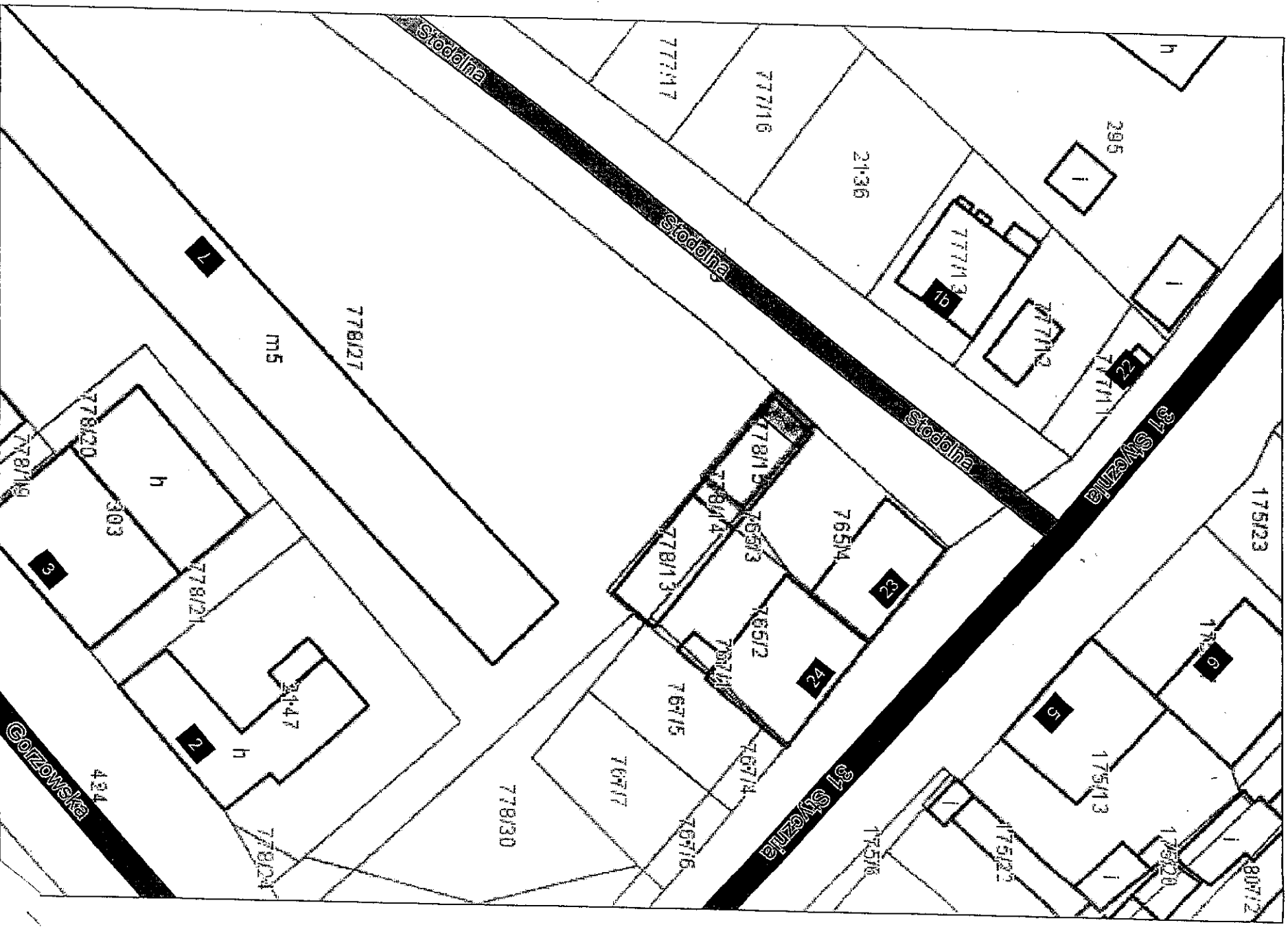
System Informacji Przestrzennej Województwa Zachodniopomorskiego

skala 1 : 500

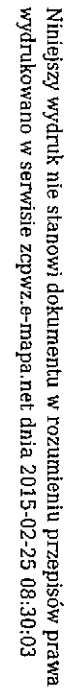


System Informacji Przestrzennej Województwa Zachodniopomorskiego

skala 1 : 500

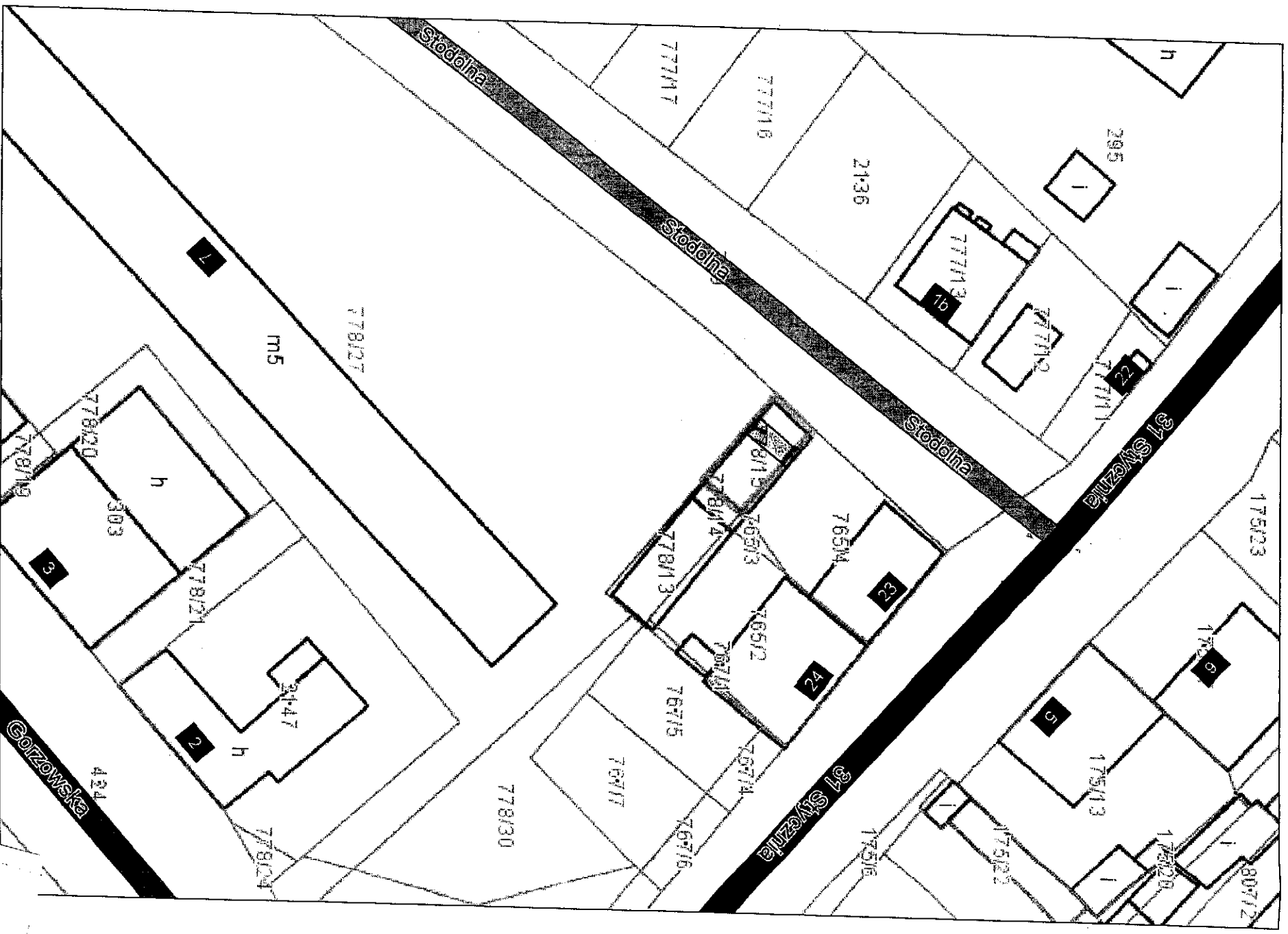


skala 1 : 500



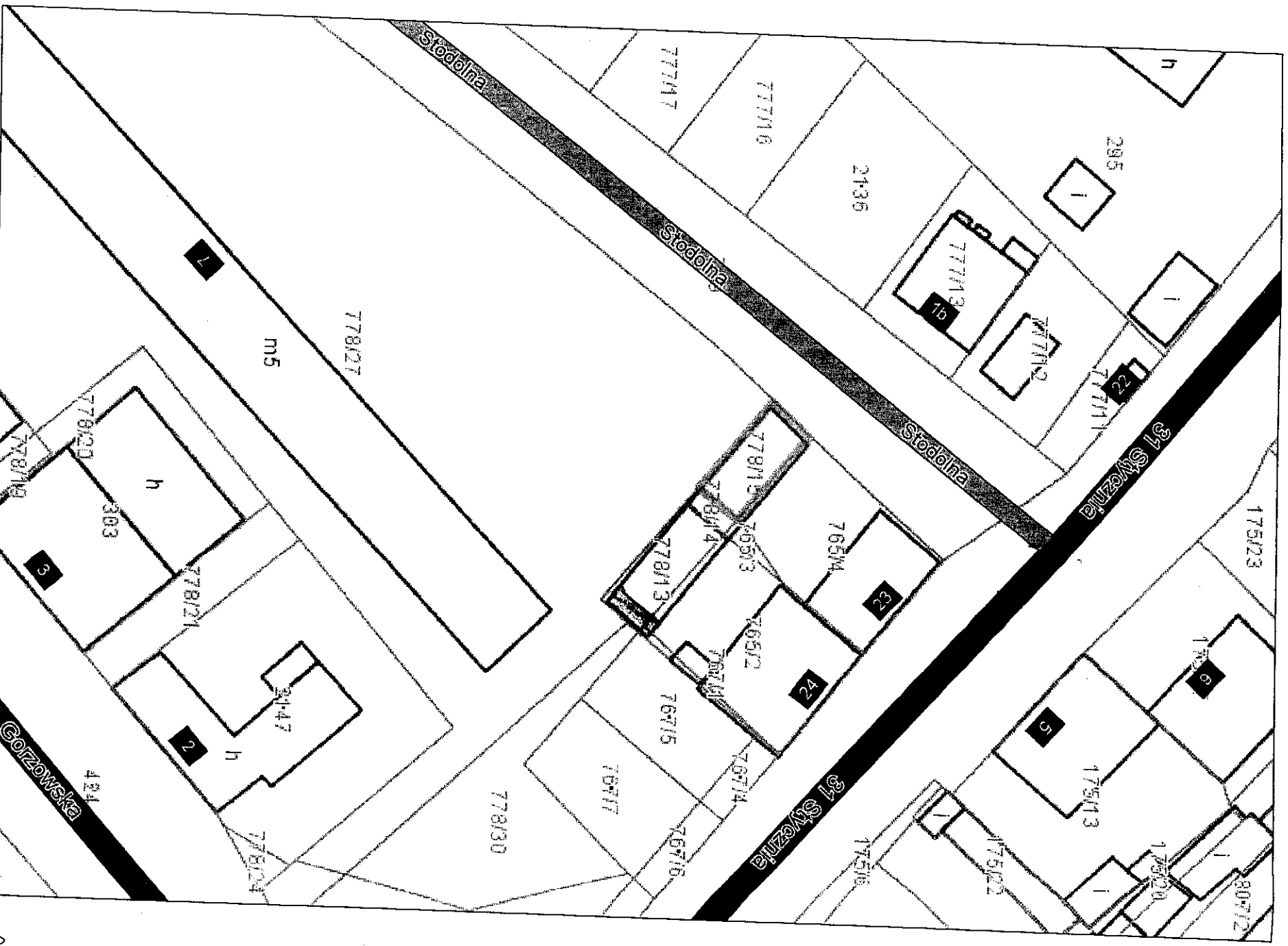
System Informacji Przestrzennej Województwa Zachodniopomorskiego

skala 1 : 500



System Informacji Przestrzennej Województwa Zachodniopomorskiego

skala 1 : 500



skala 1 : 500



skala 1 : 500



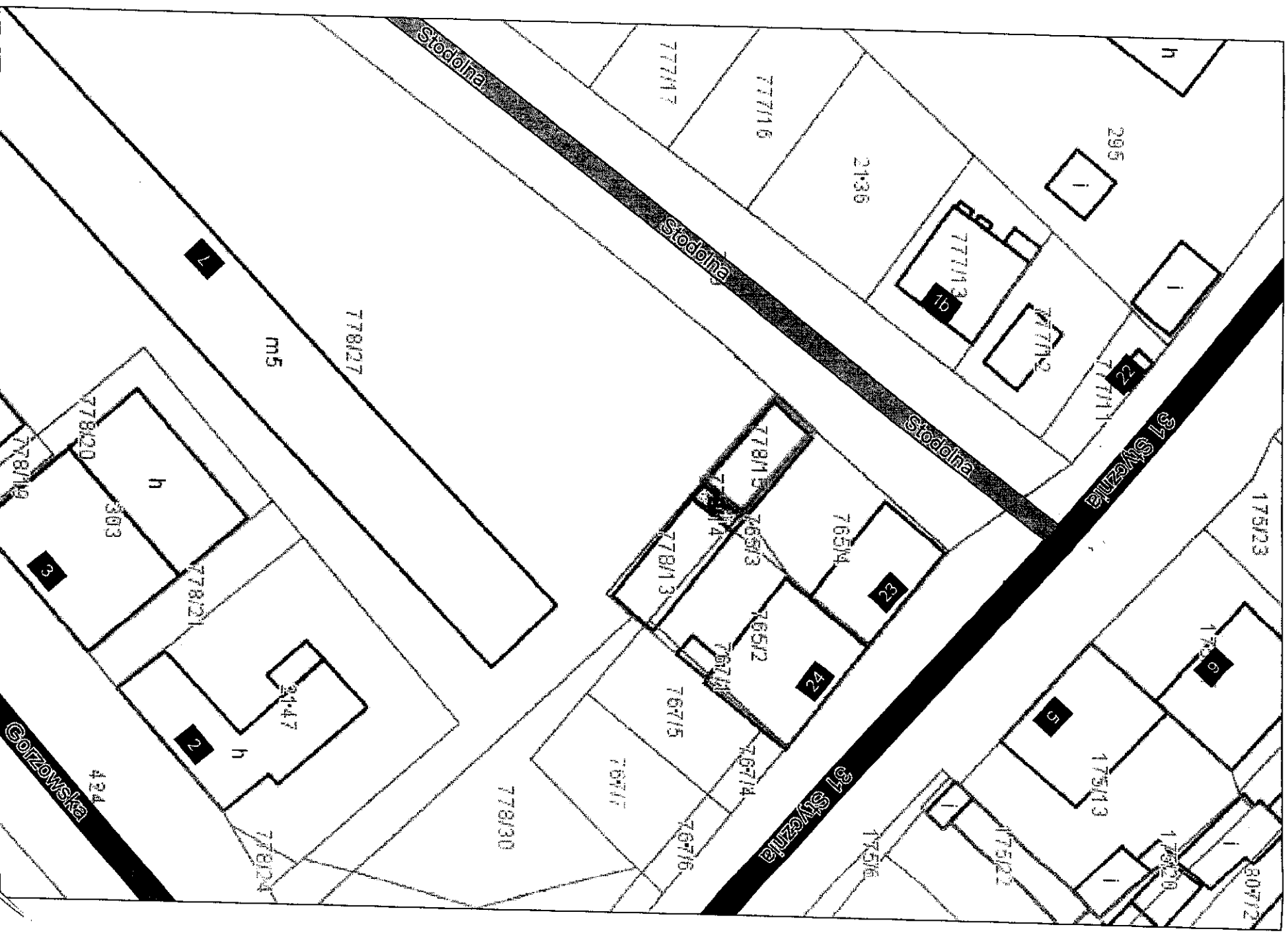


skala 1 : 500



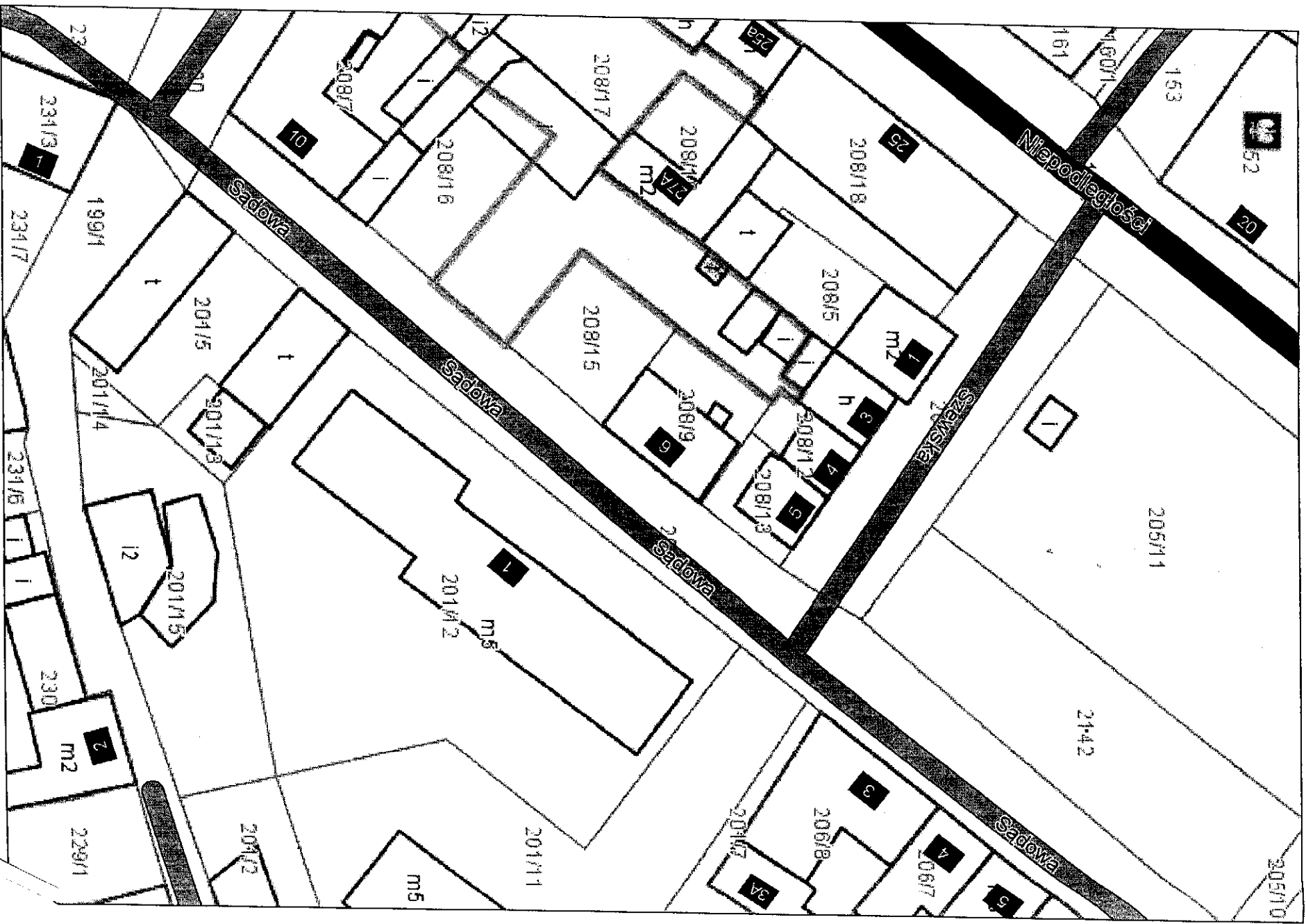
System Informacji Przestrzennej Województwa Zachodniopomorskiego

skala 1 : 500



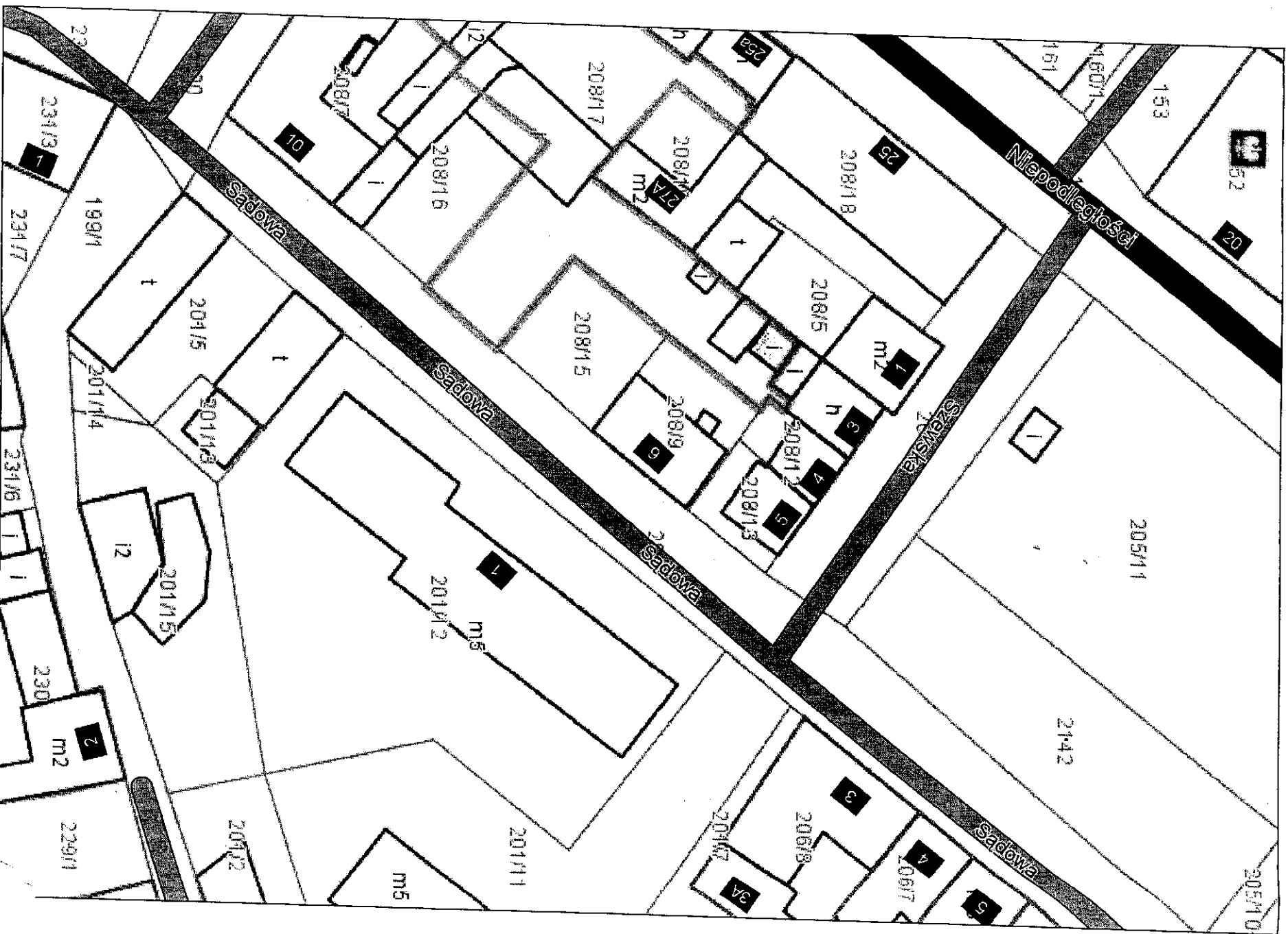
System Informacji Przestrzennej Województwa Zachodniopomorskiego

skala 1 : 500

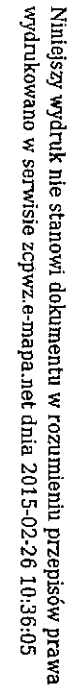


System Informacji Przestrzennej Województwa Zachodniopomorskiego

skala 1 : 500

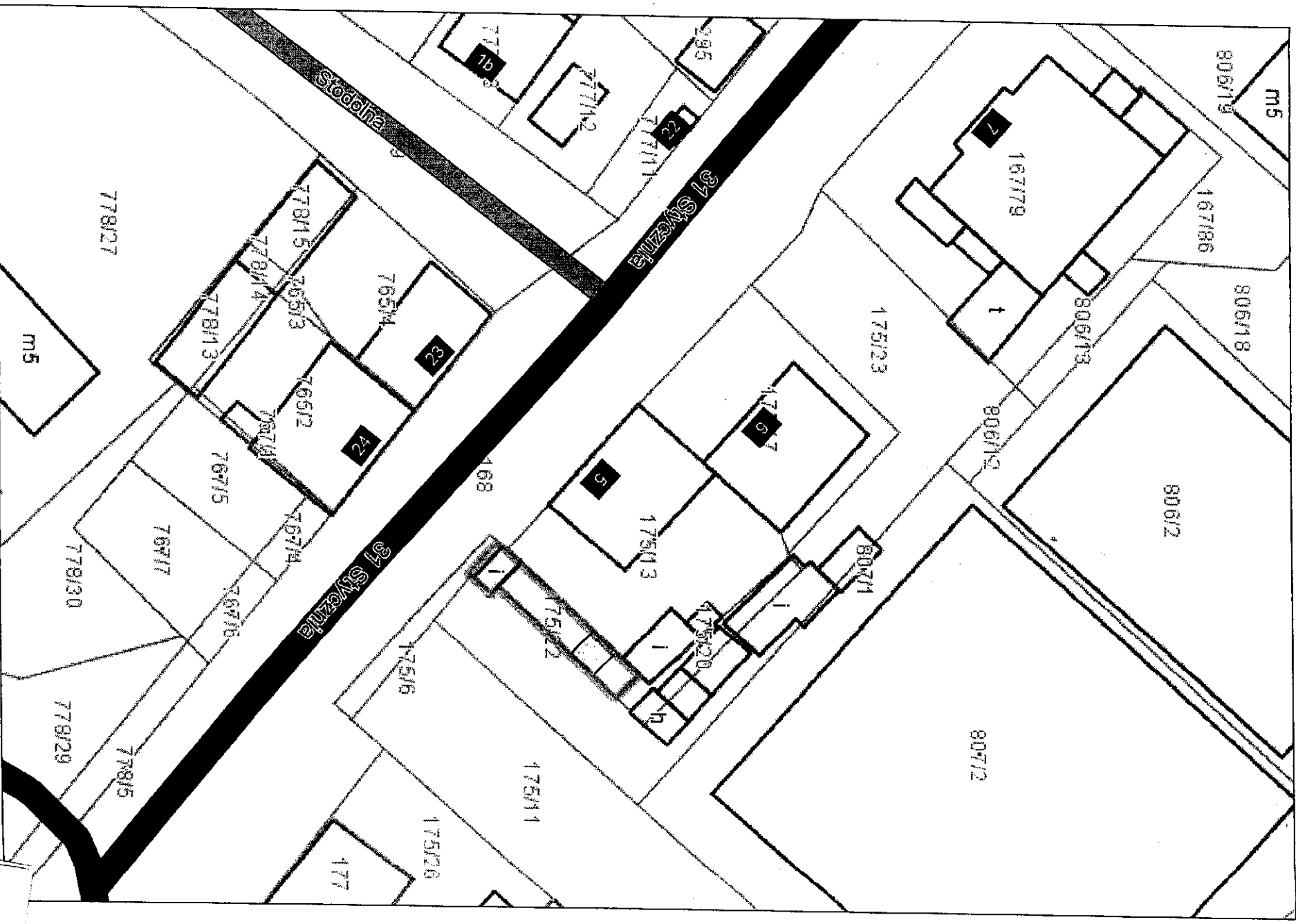


skala 1 : 500



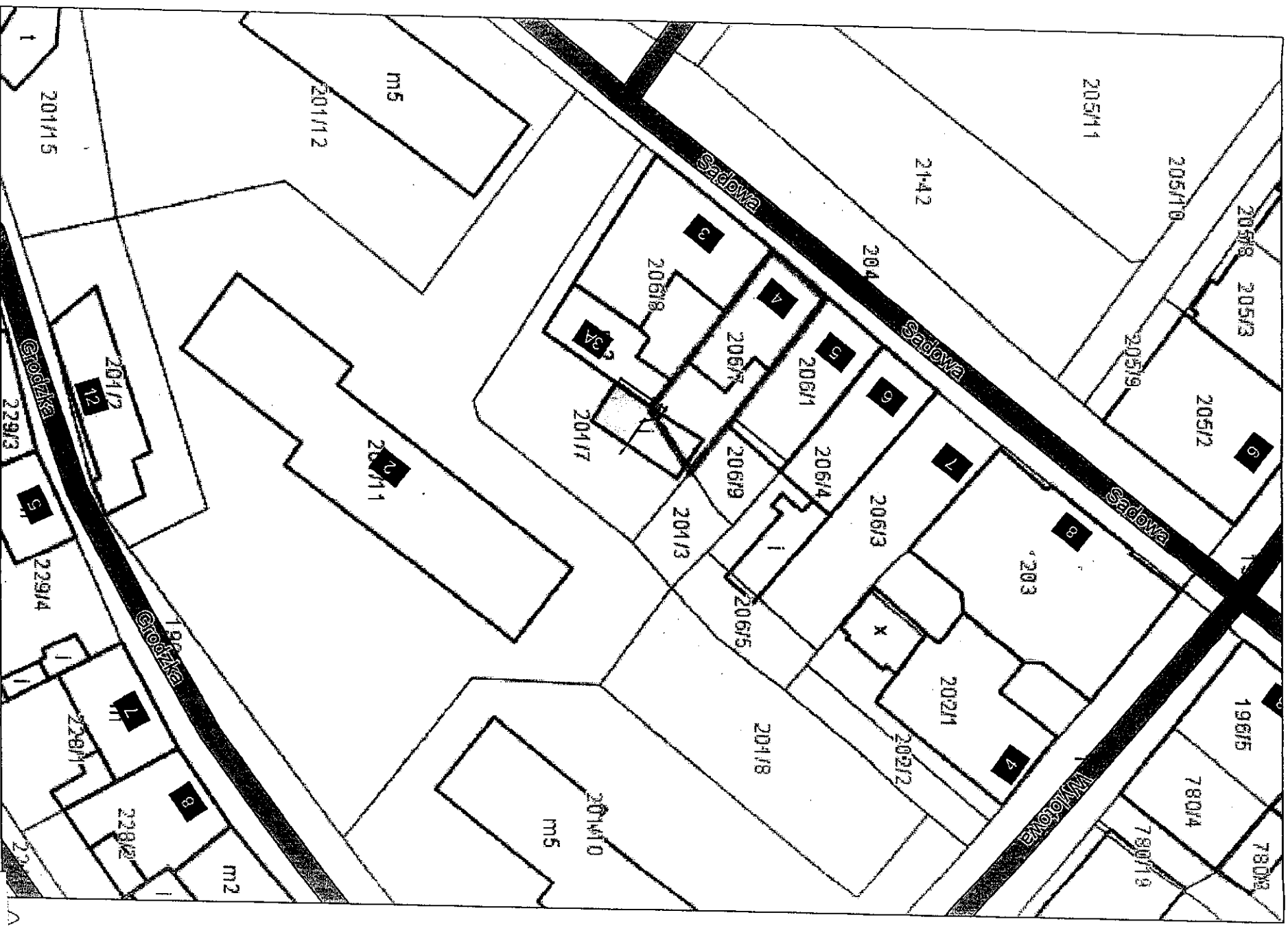
System Informacji Przestrzennej Województwa Zachodniopomorskiego

skala 1 : 500



System Informacji Przestrzennej Województwa Zachodniopomorskiego

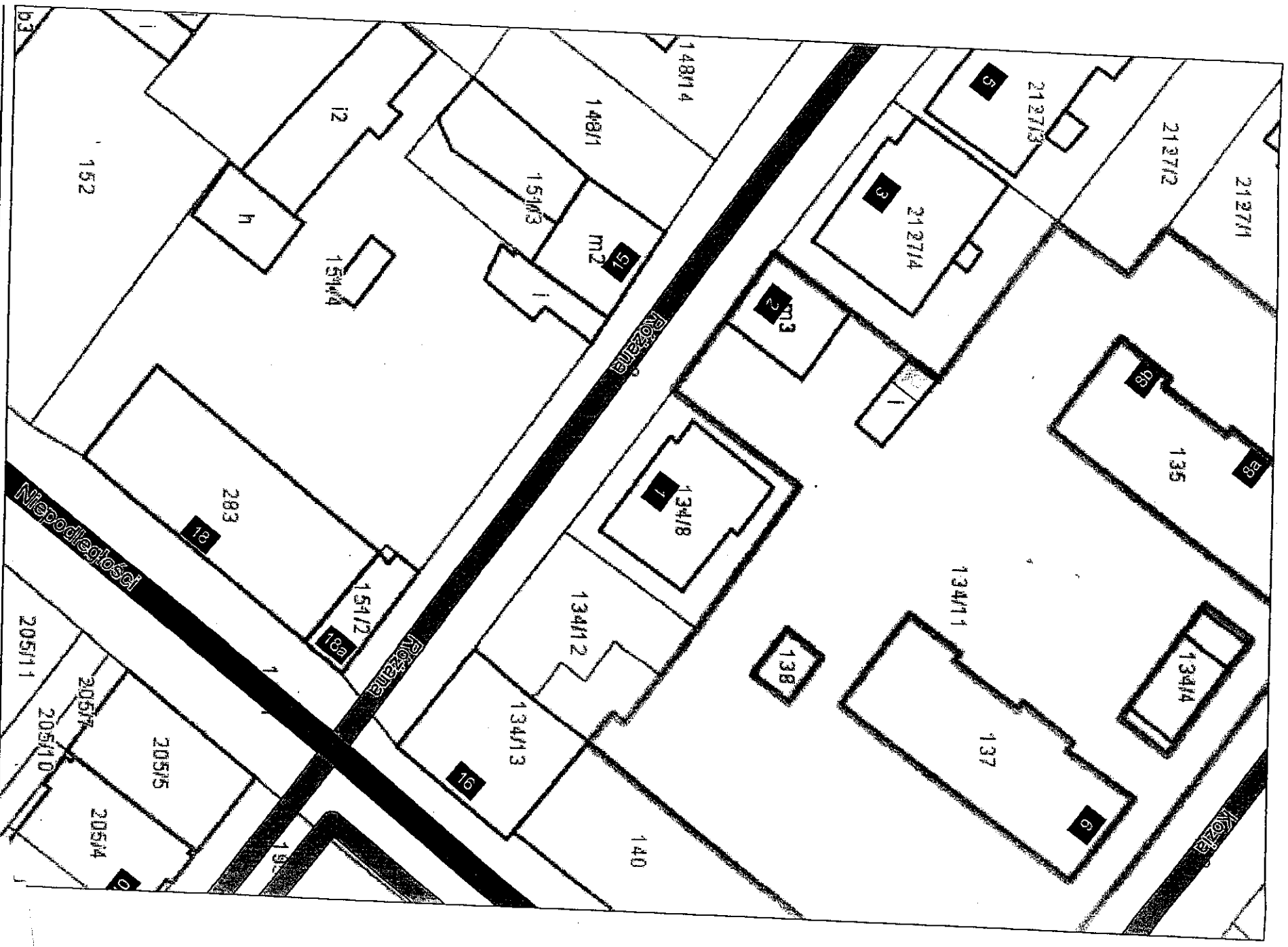
skala 1 : 500



16

System Informacji Przestrzennej Województwa Zachodniopomorskiego

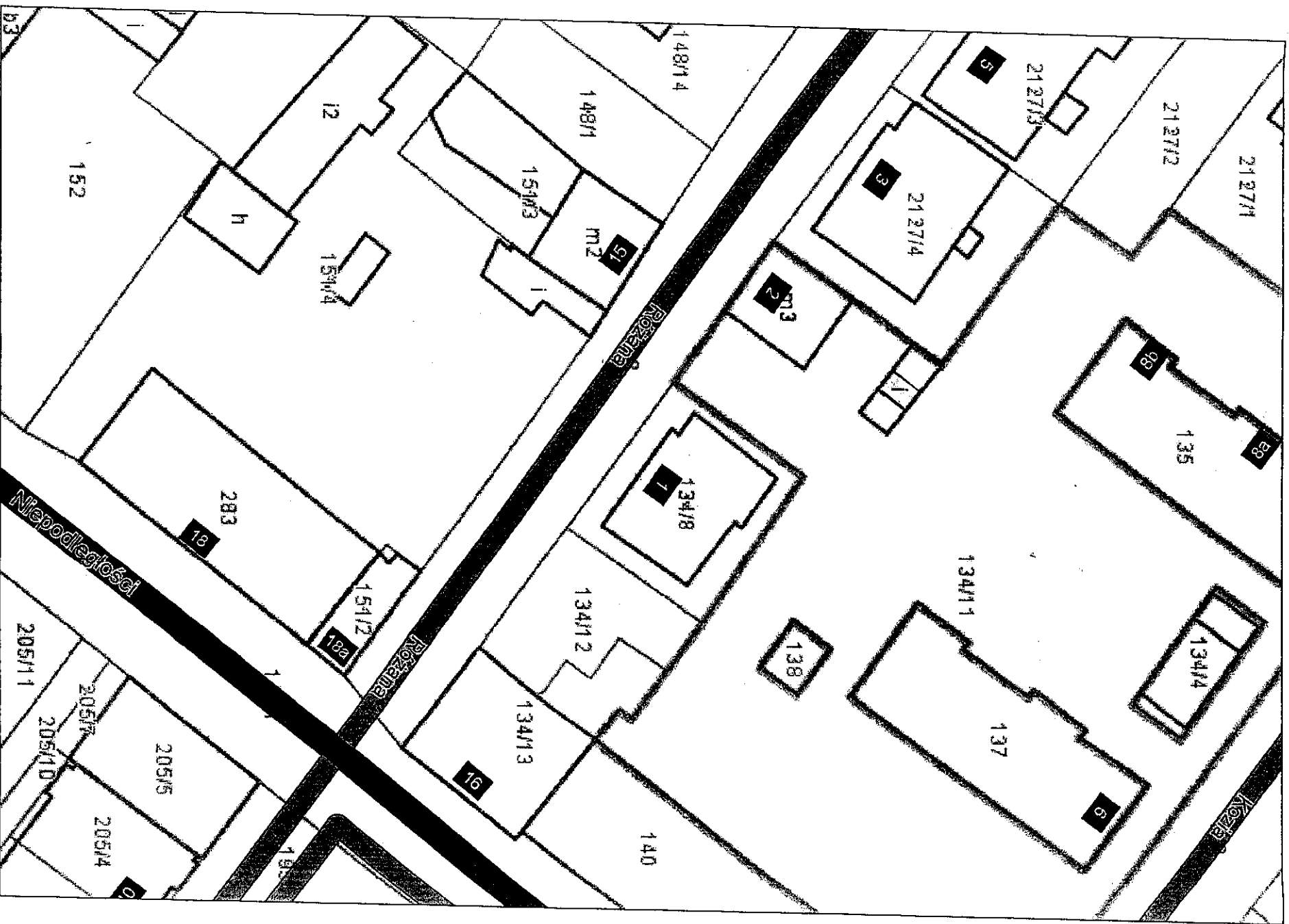
skala 1 : 500



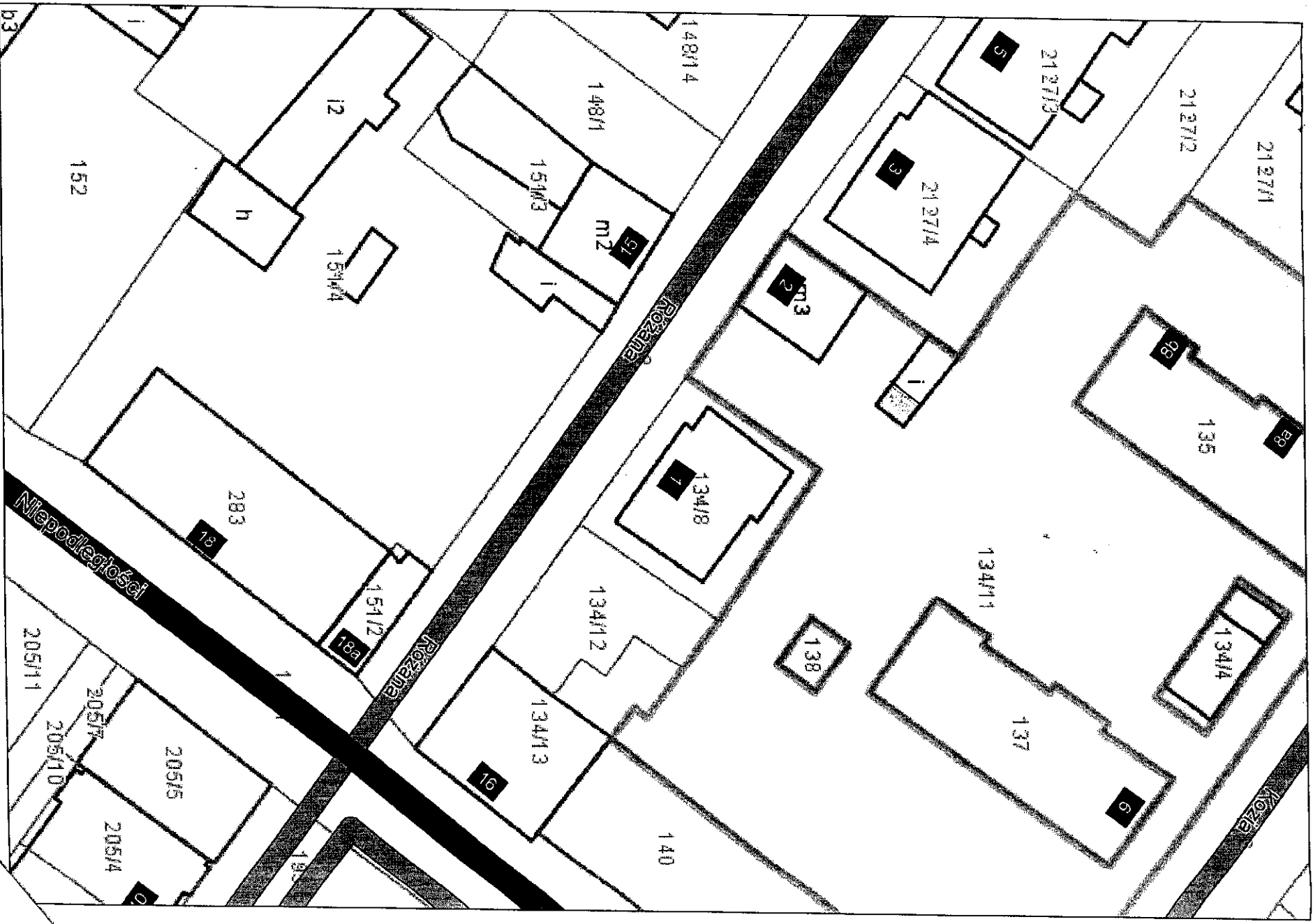
117

System Informacji Przestrzennej Województwa Zachodniopomorskiego

skala 1 : 500



System Informacji Przestrzennej Województwa Zachodniopomorskiego
skala 1 : 500



System Informacji Przestrzennej Województwa Zachodniopomorskiego

skala 1 : 500



System Informacji Przestrzennej Województwa Zachodniopomorskiego

skala 1 : 500







System Informacji Przestrzennej Województwa Zachodniopomorskiego

skala 1 : 500



24



skala 1 : 500

