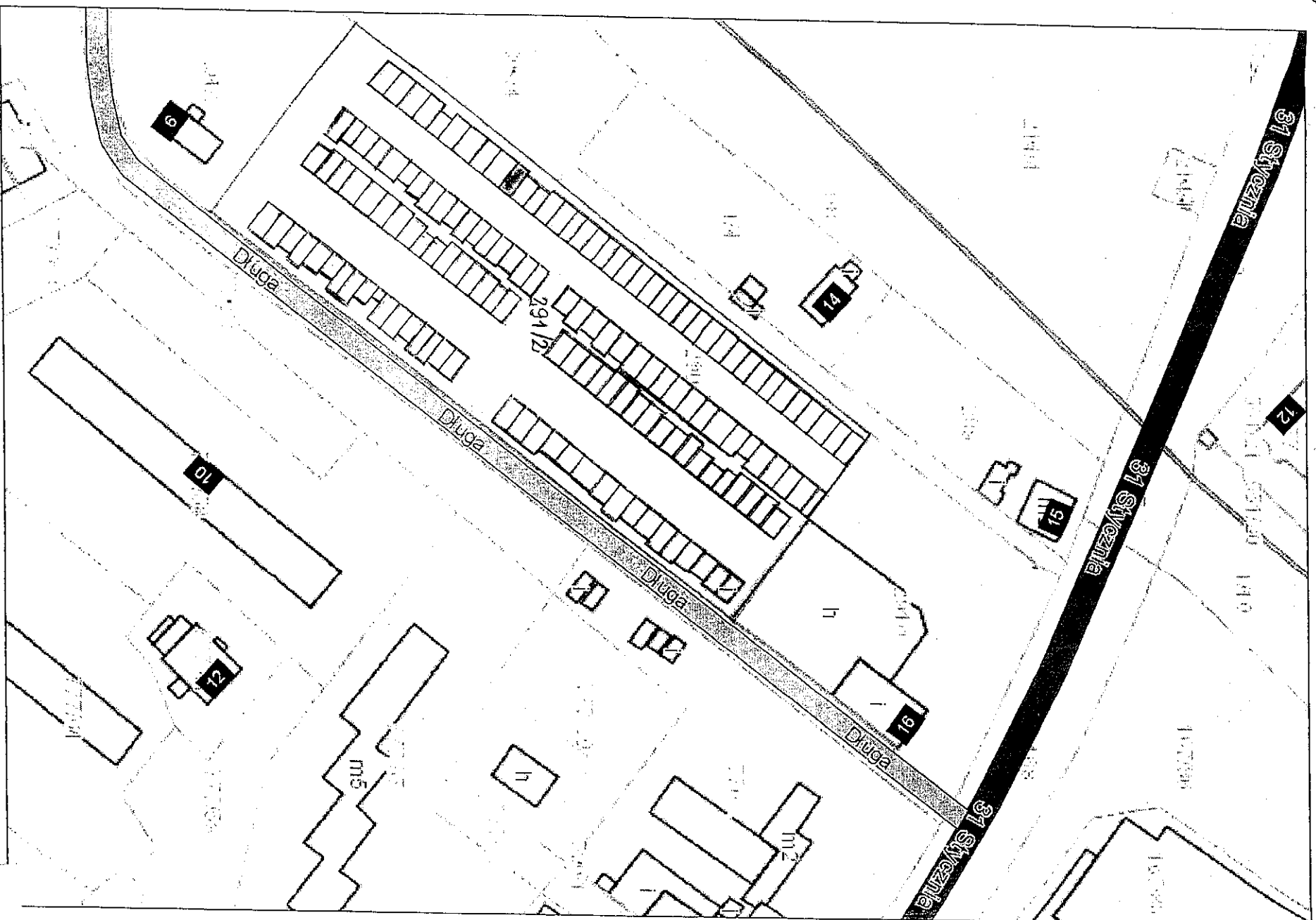
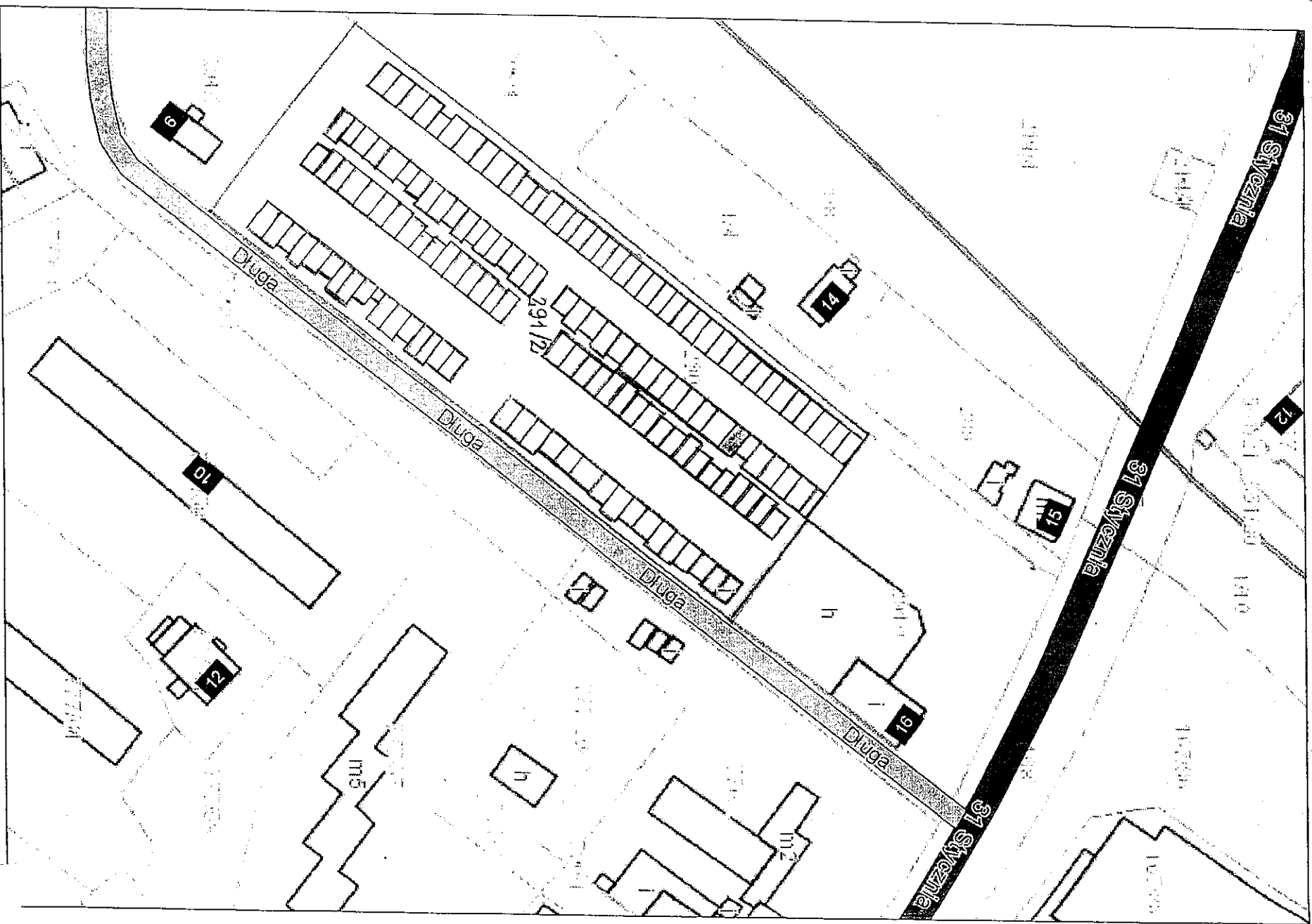


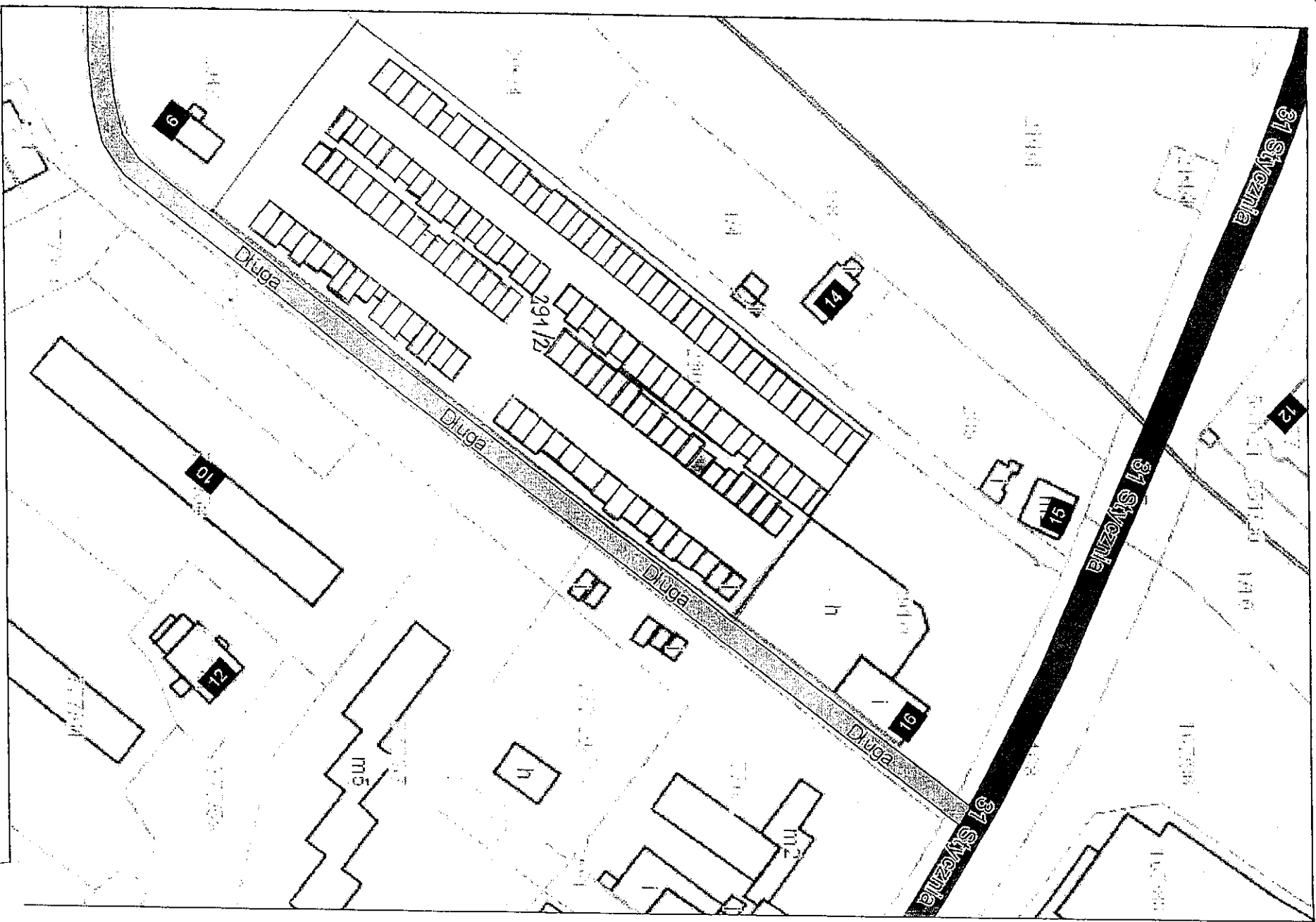
System Informacji Przestrzennej Województwa Zachodniopomorskiego
skala 1 : 1000



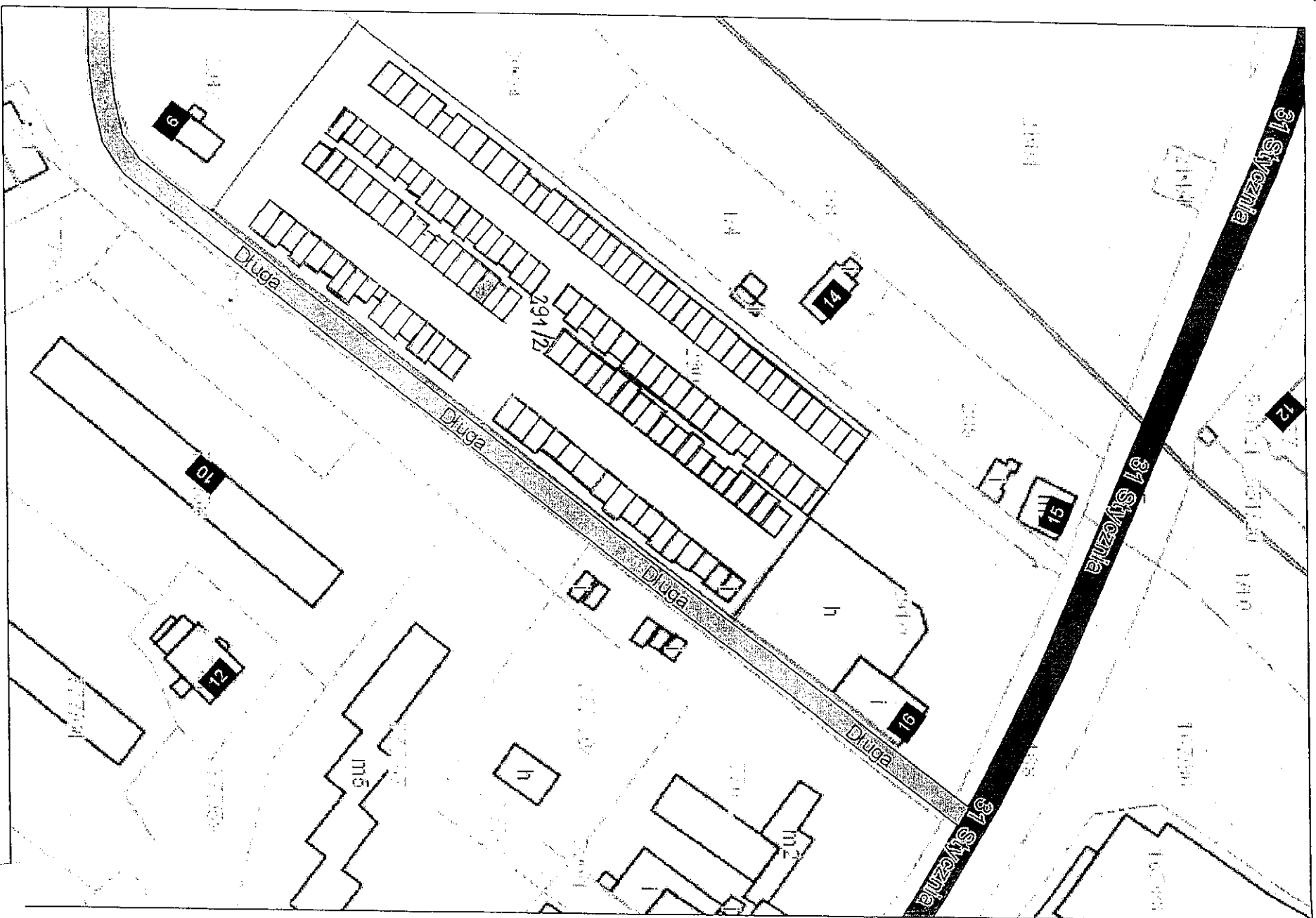
System Informacji Przestrzennej Województwa Zachodniopomorskiego
skala 1 : 1000



System Informacji Przestrzennej Województwa Zachodniopomorskiego
skala 1 : 1000

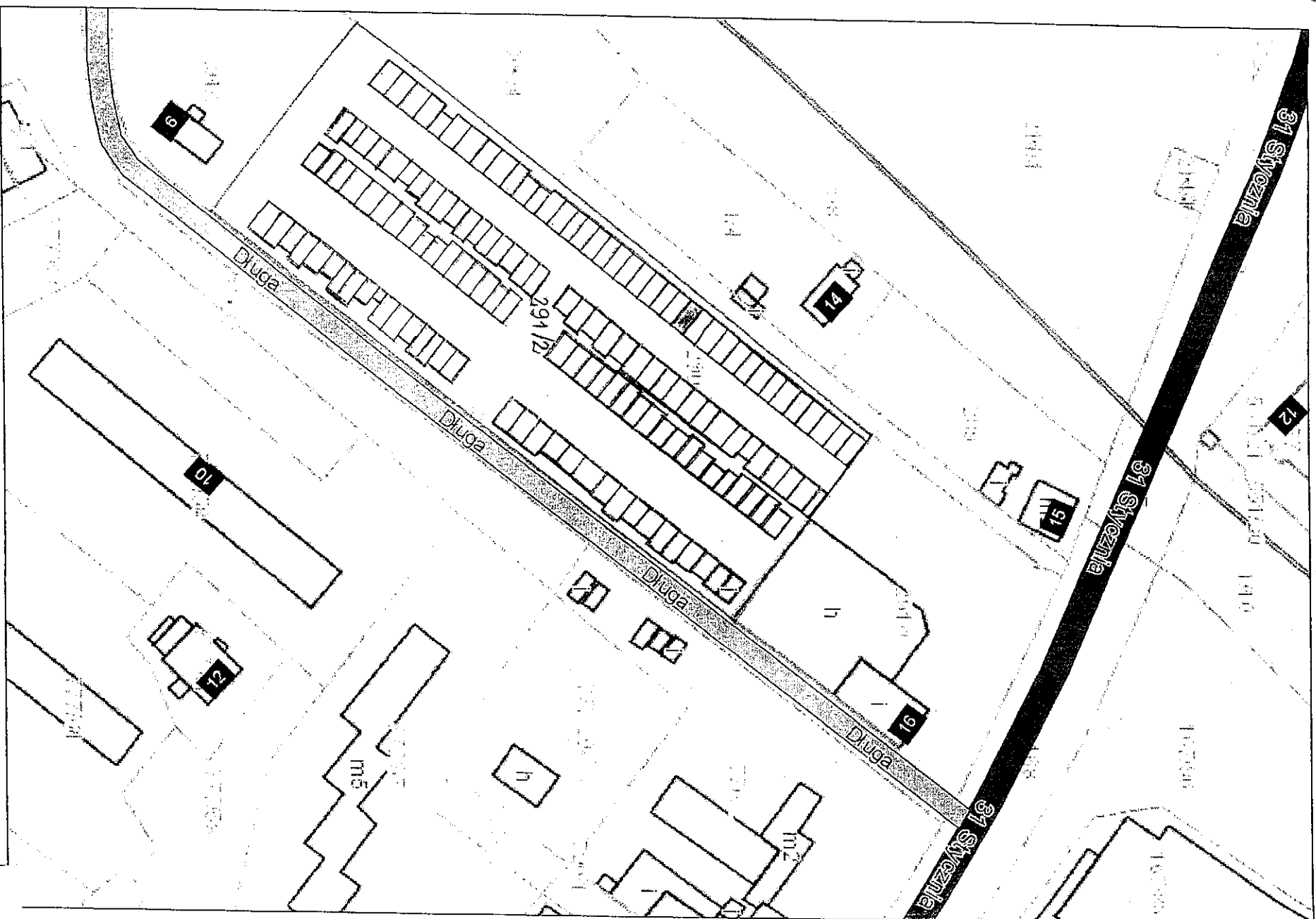


System Informacji Przestrzennej Województwa Zachodniopomorskiego
skala 1 : 1000



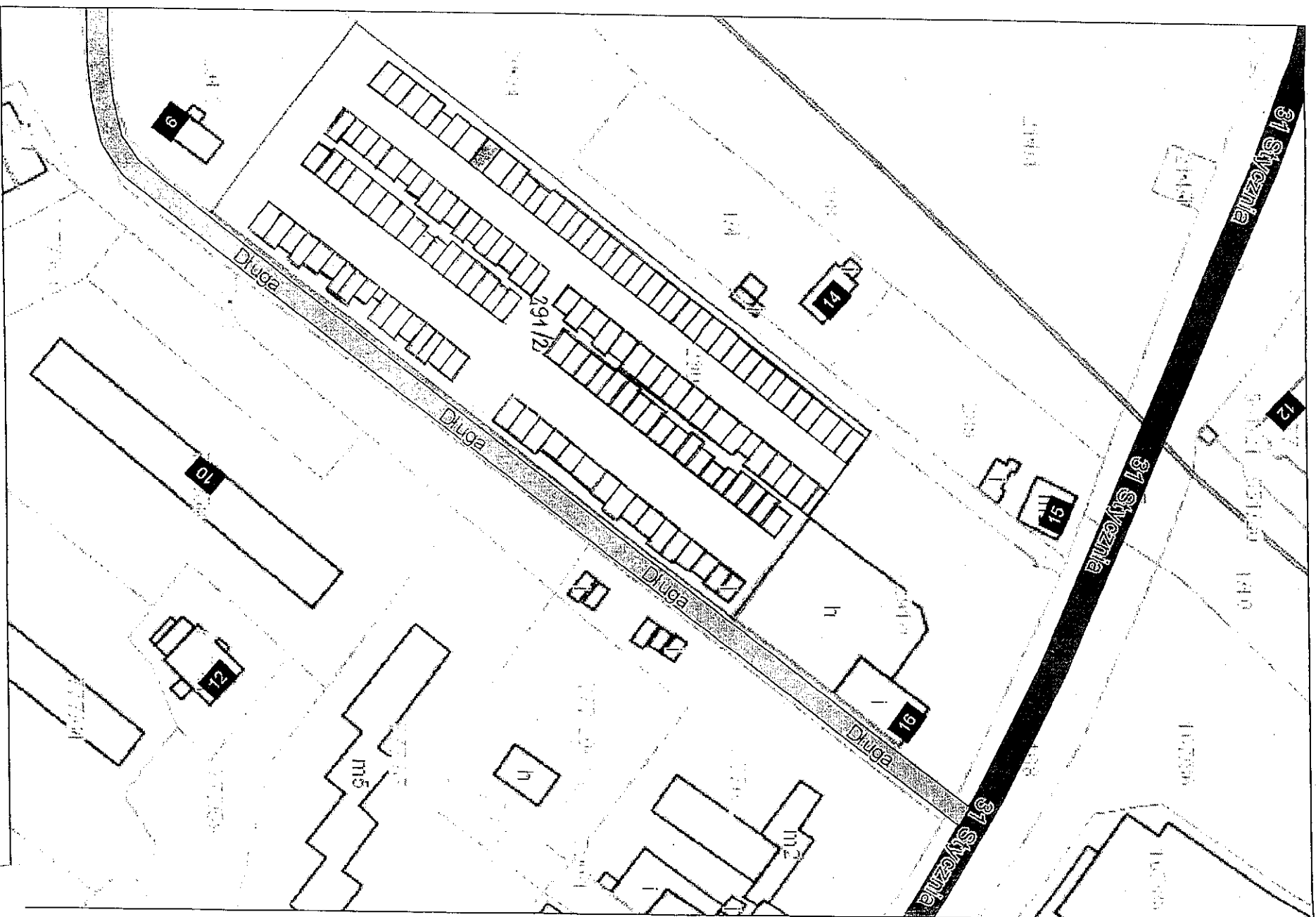
System Informacji Przestrzennej Województwa Zachodniopomorskiego

skala 1 : 1000



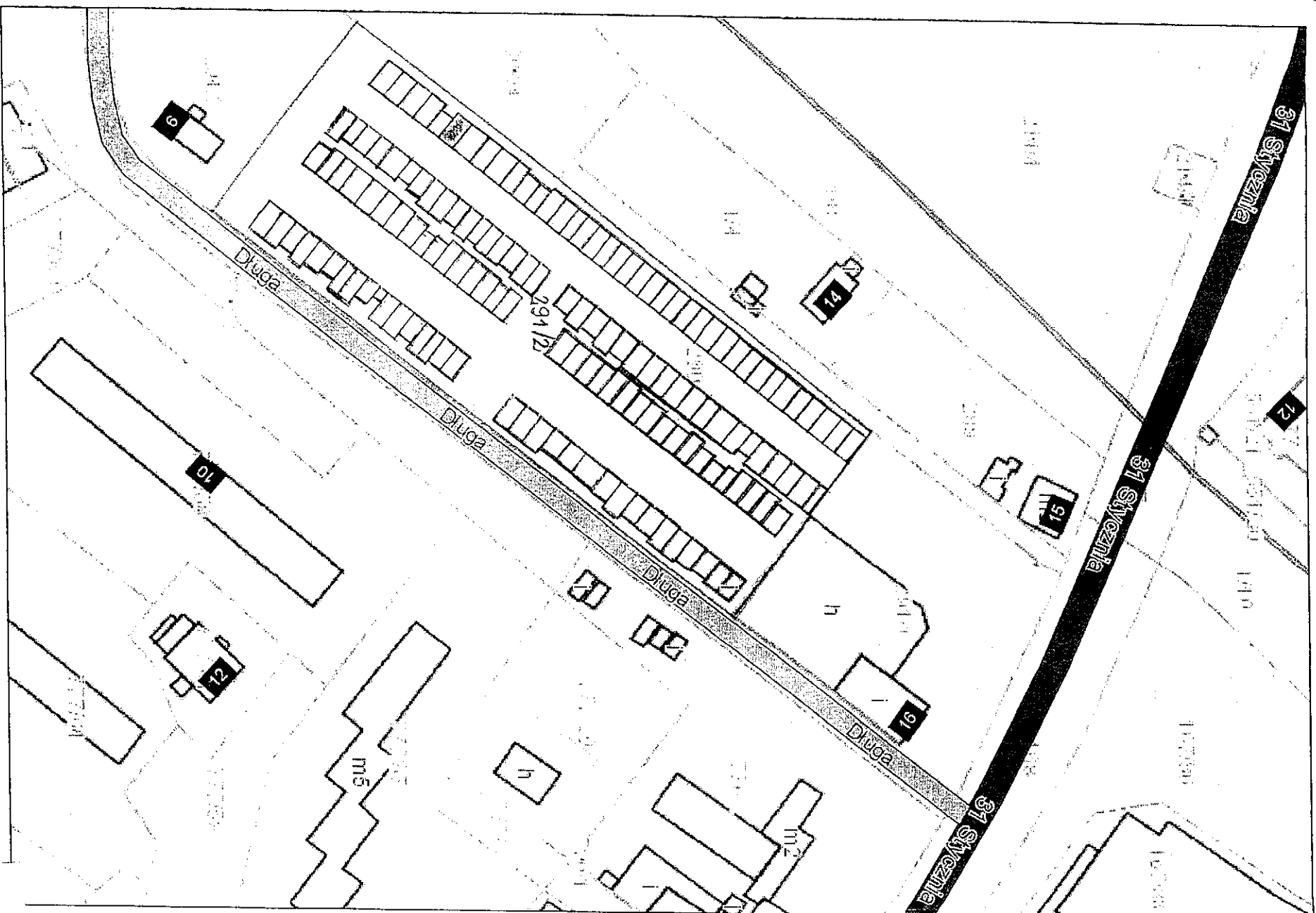
System Informacji Przestrzennej Województwa Zachodniopomorskiego

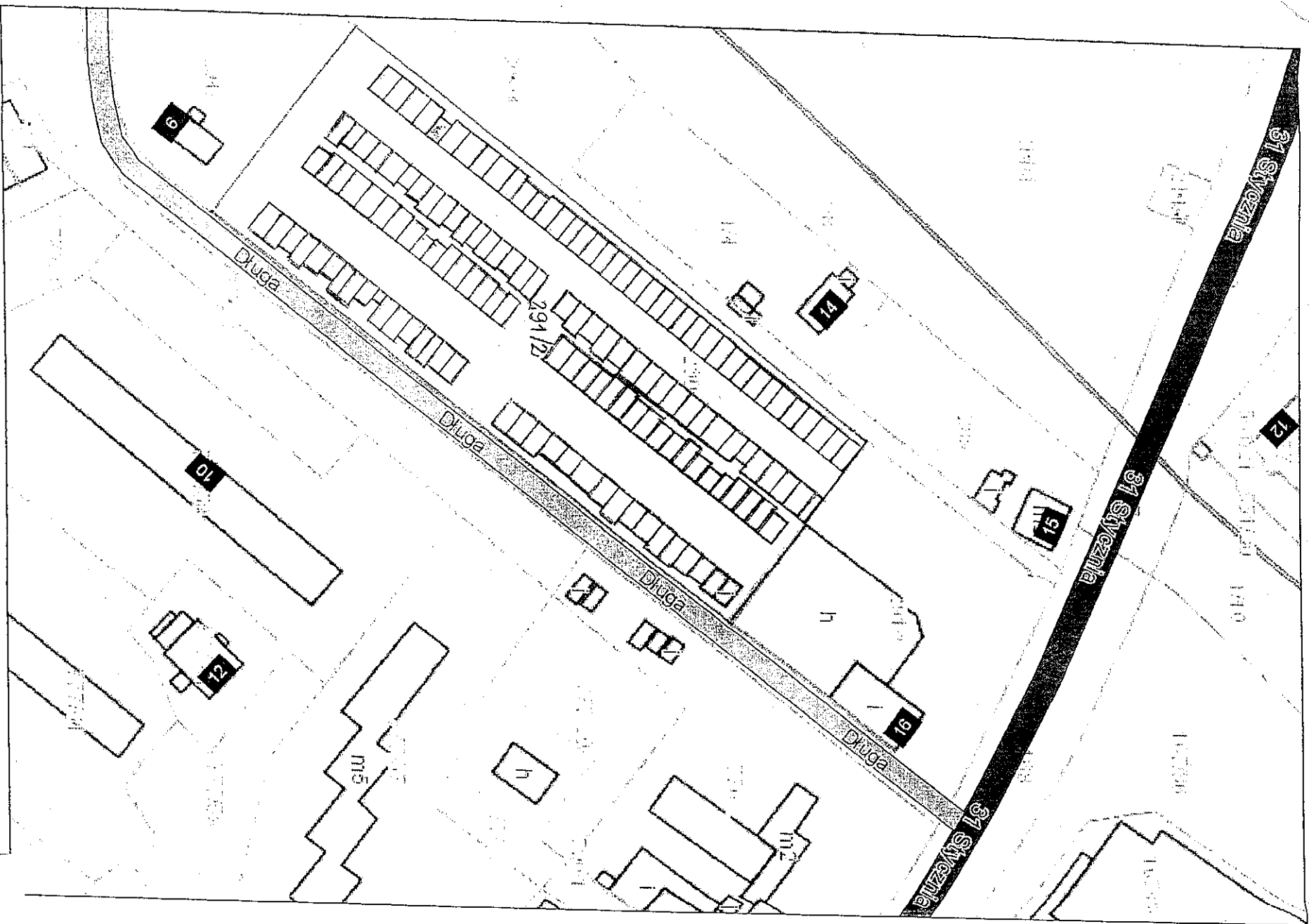
skala 1 : 1000



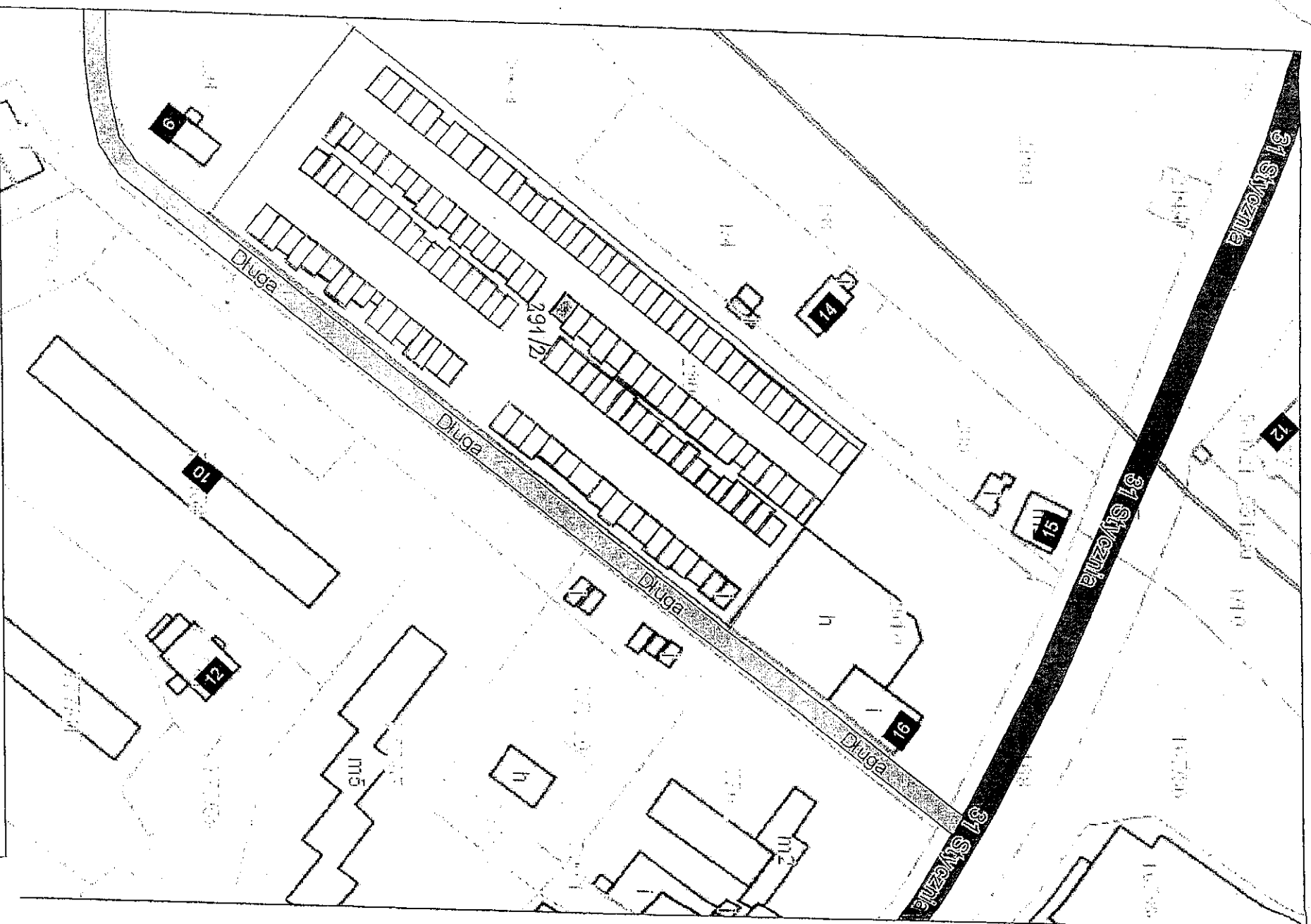
System Informacji Przestrzennej Województwa Zachodniopomorskiego

skala 1 : 1000

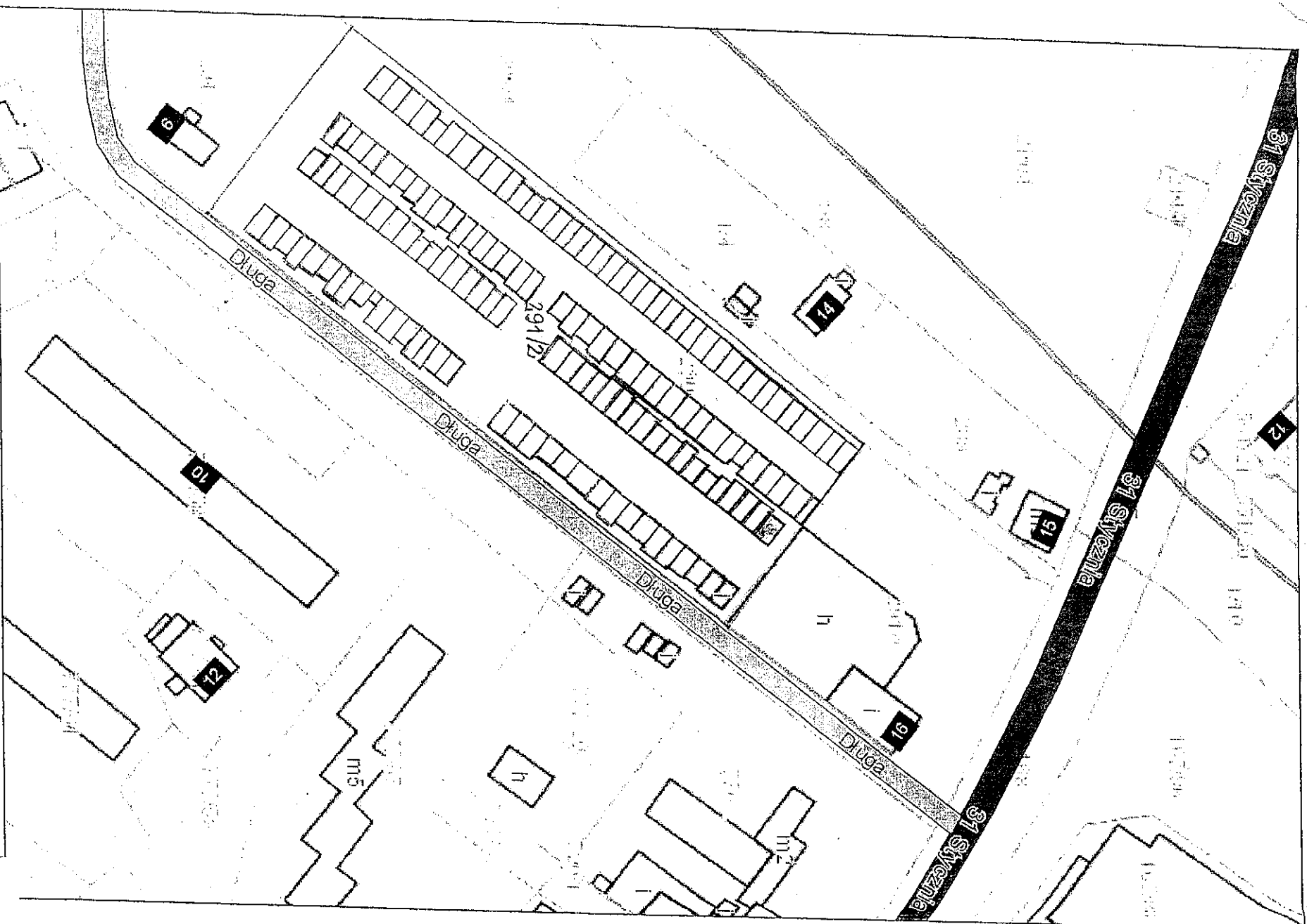




System Informacji Przestrzennej Województwa Zachodniopomorskiego
skala 1 : 1000

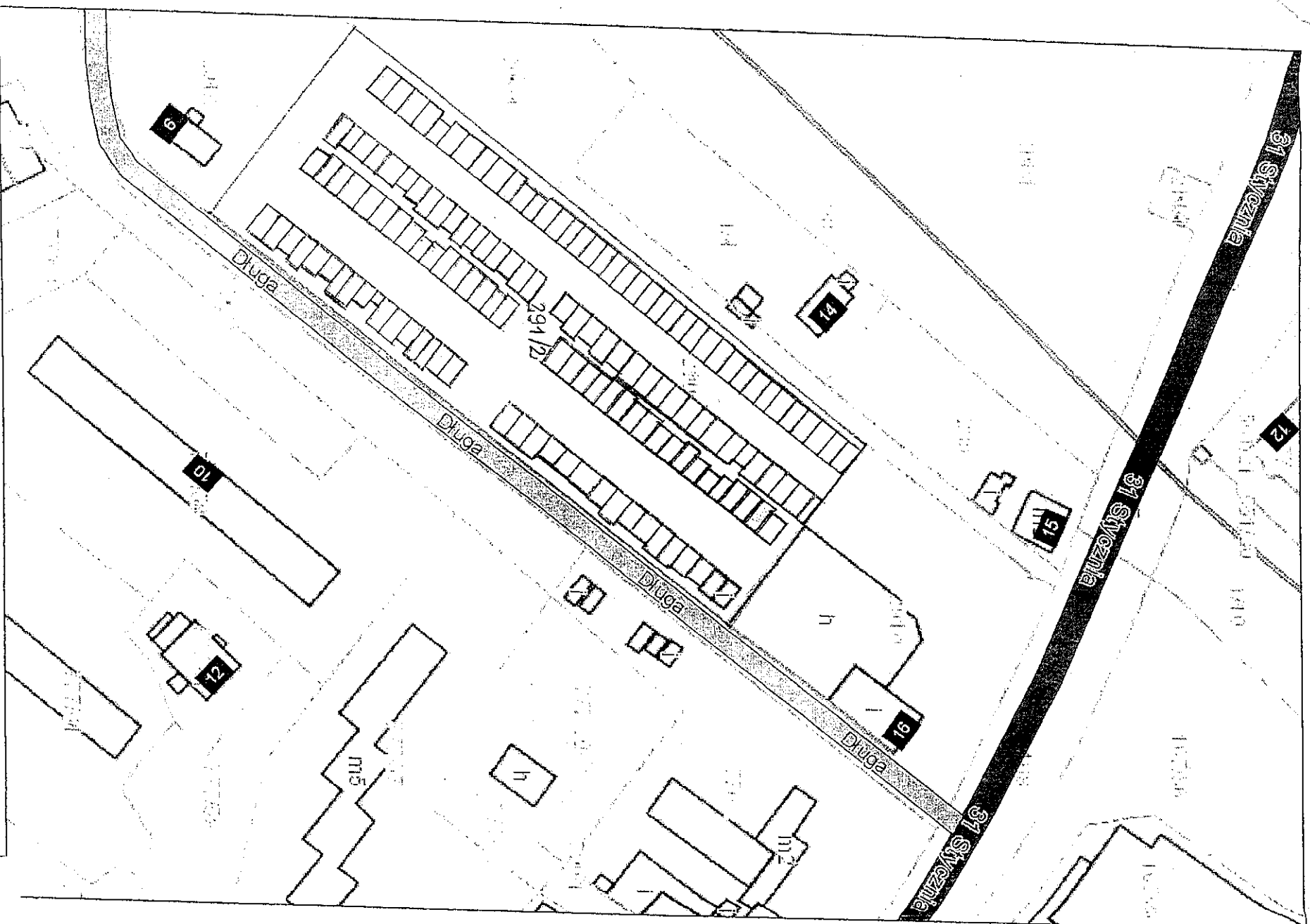


System Informacji Przestrzennej Województwa Zachodniopomorskiego
skala 1 : 1000

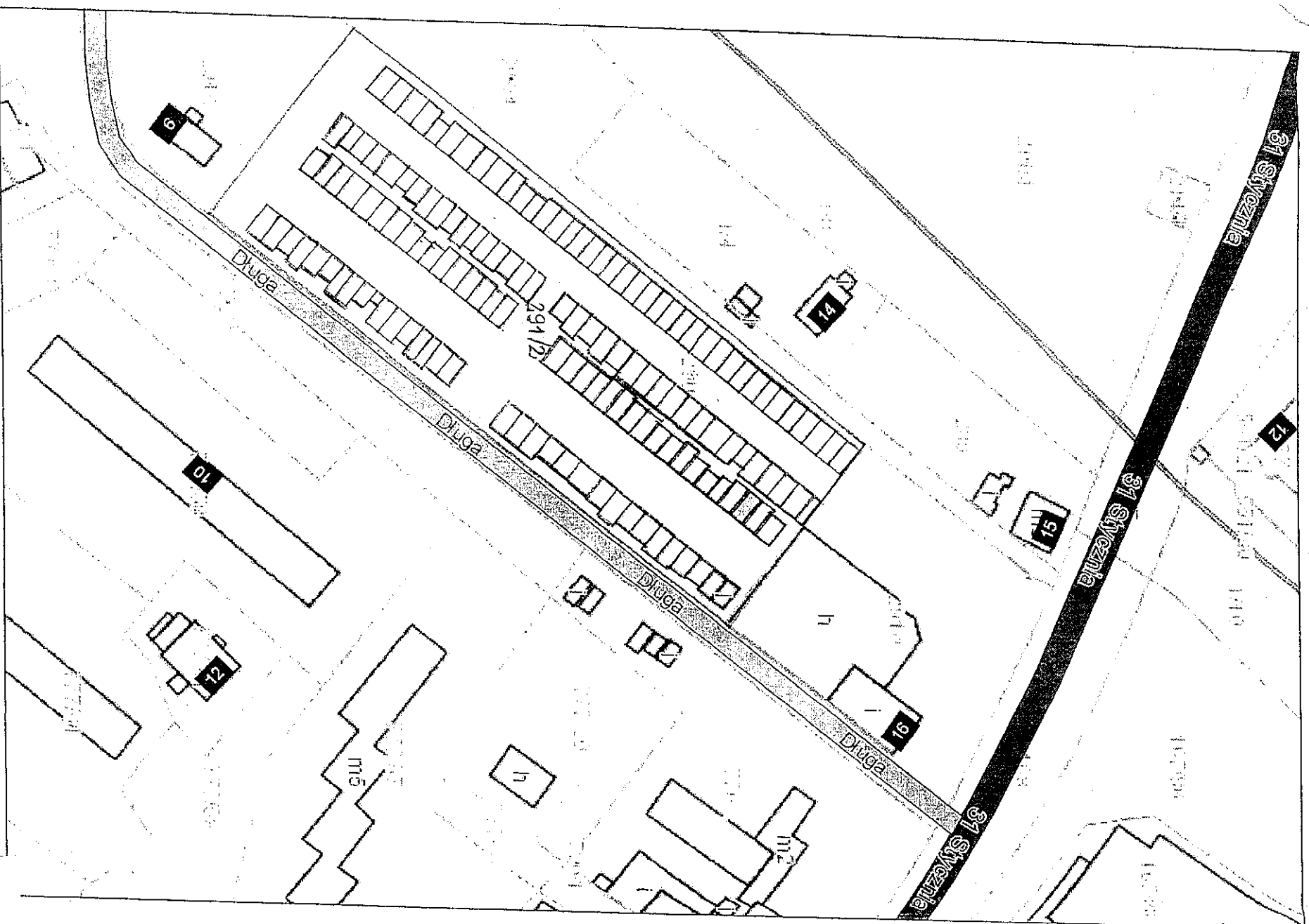


System Informacji Przestrzennej Województwa Zachodniopomorskiego

Skala 1 : 1000



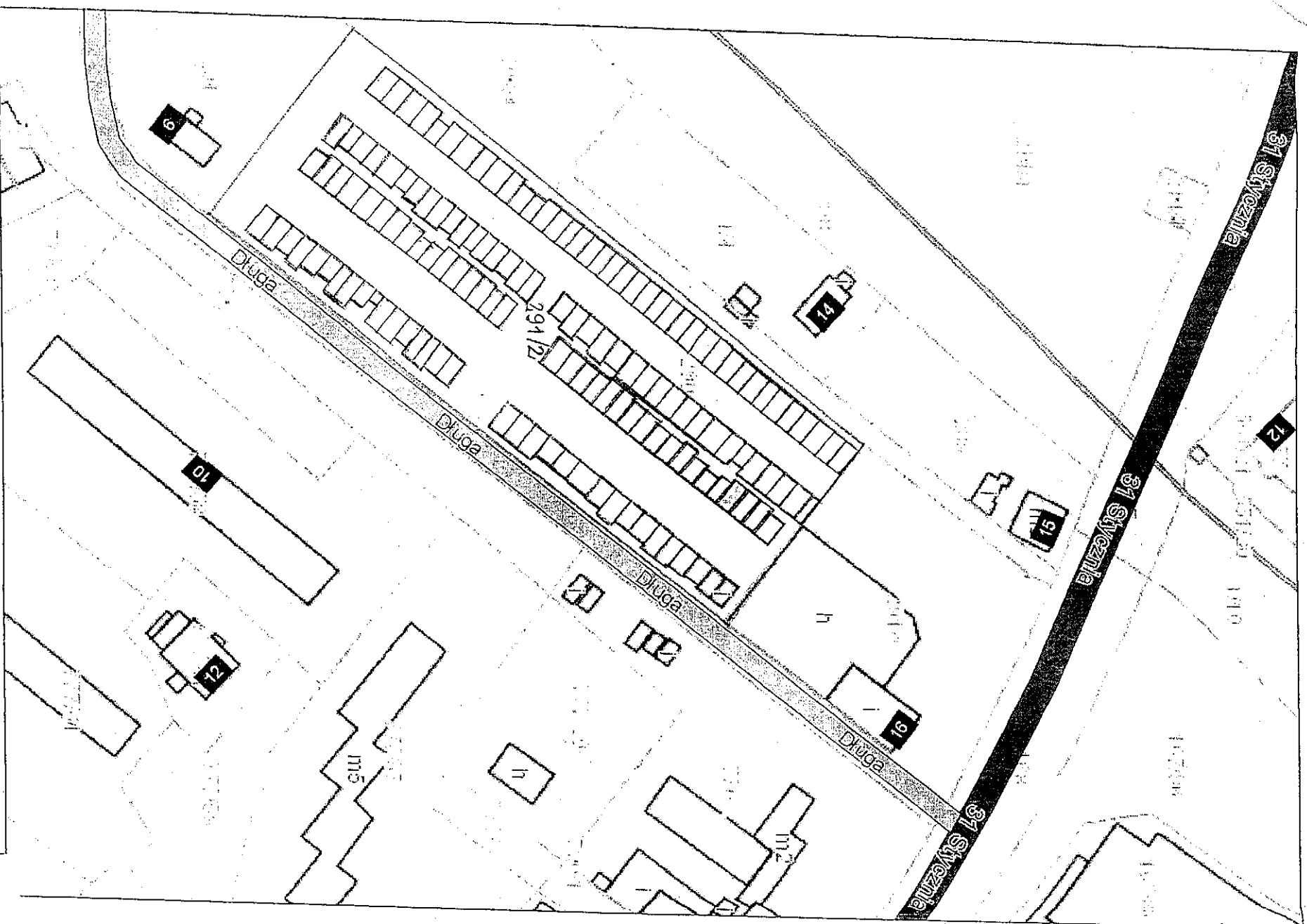
System Informacji Przestrzennej Województwa Zachodniopomorskiego
skala 1 : 1000

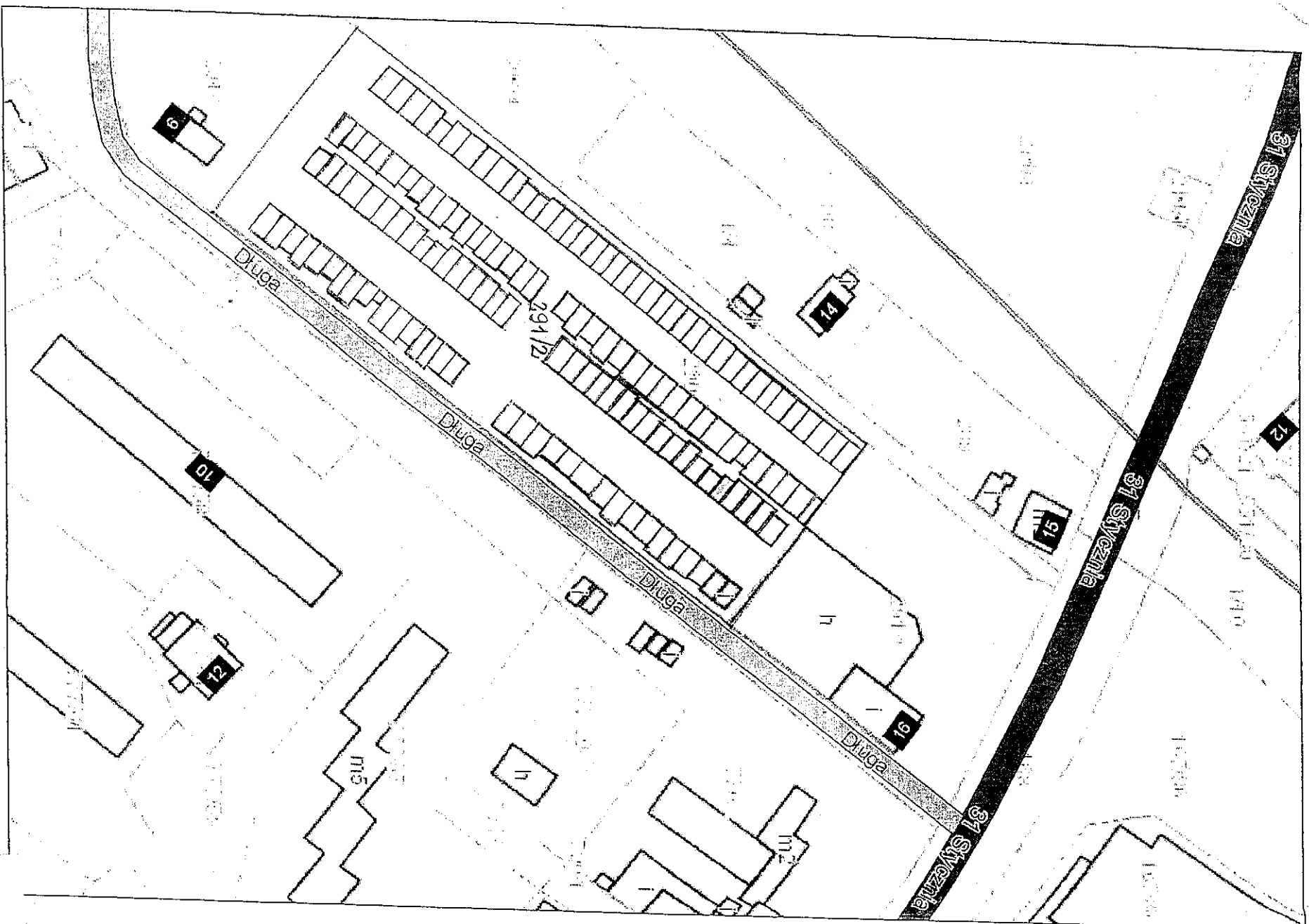


12

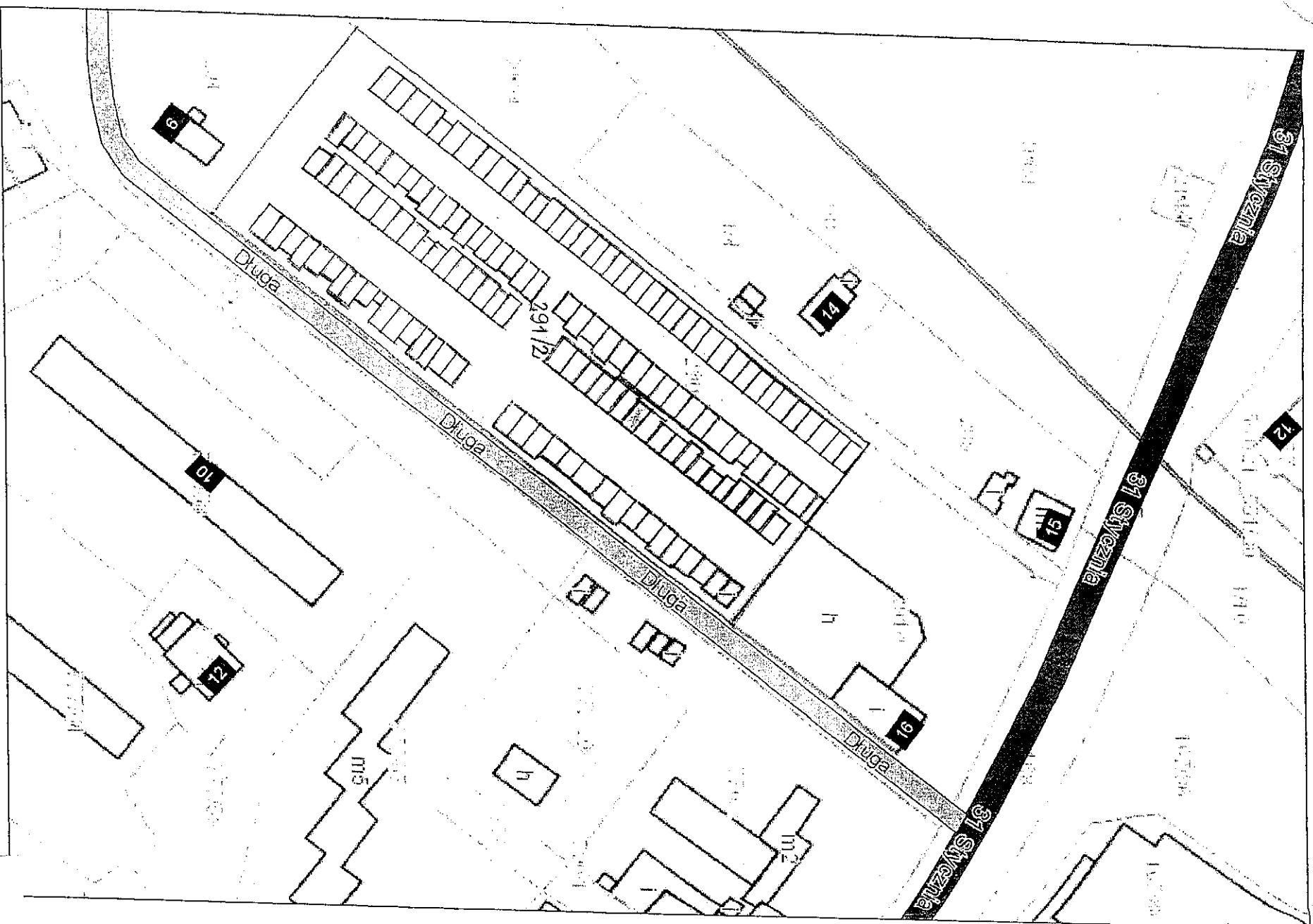
System Informacji Przestrzennej Województwa Zachodniopomorskiego

Skala 1 : 1000



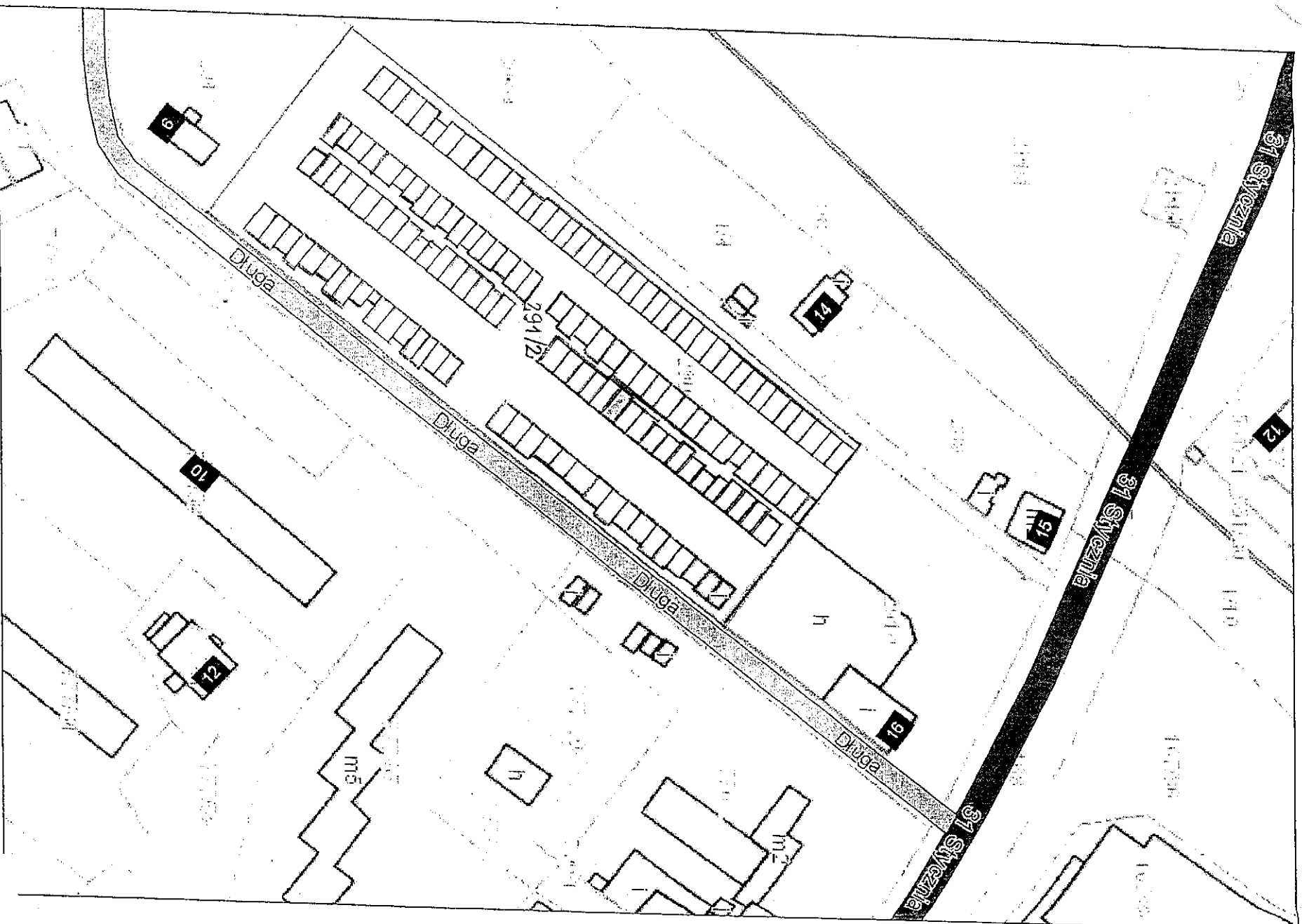


System Informacji Przestrzennej Województwa Zachodniopomorskiego
skala 1 : 1000

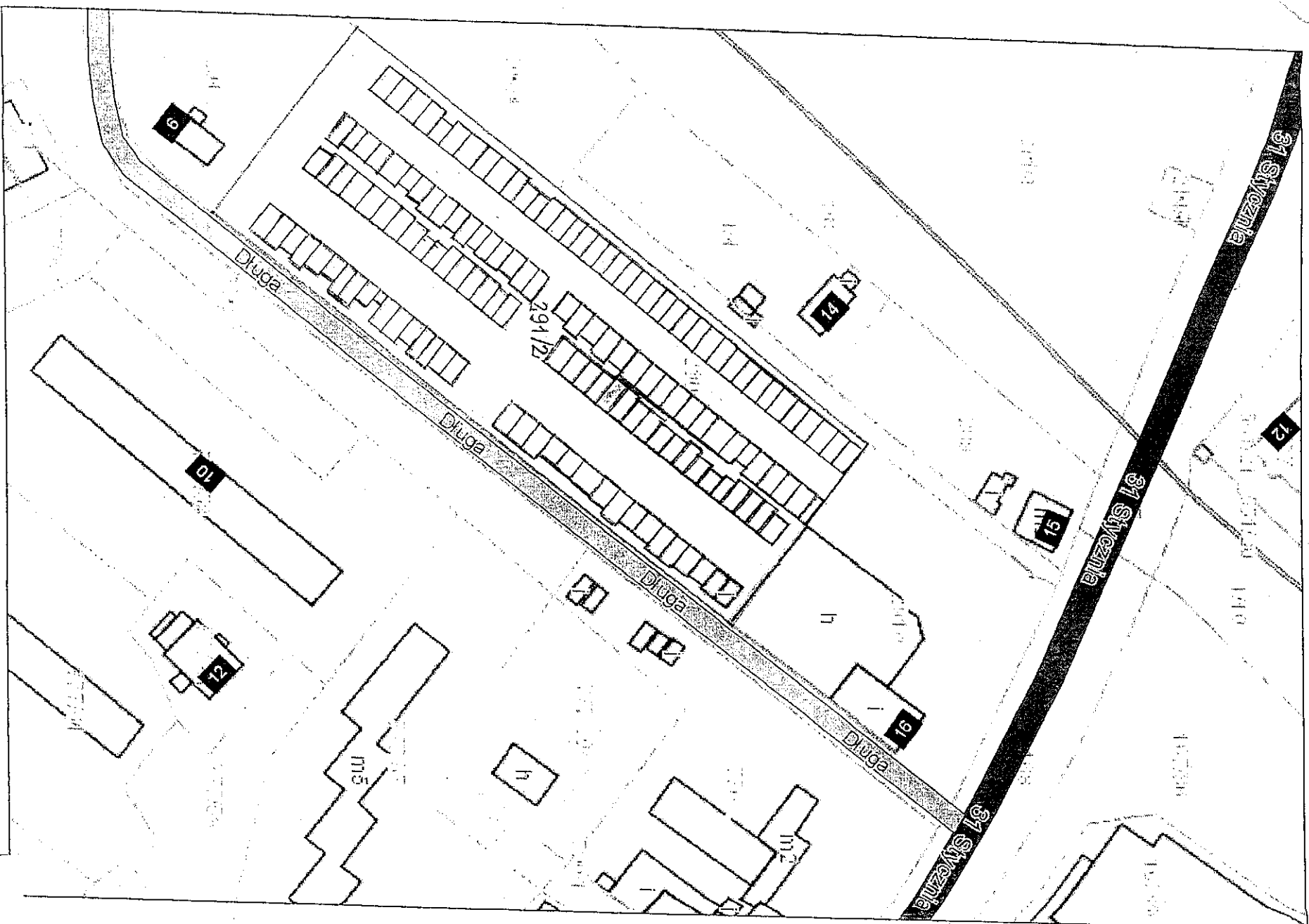


System Informacji Przestrzennej Województwa Zachodniopomorskiego

skala 1 : 1000



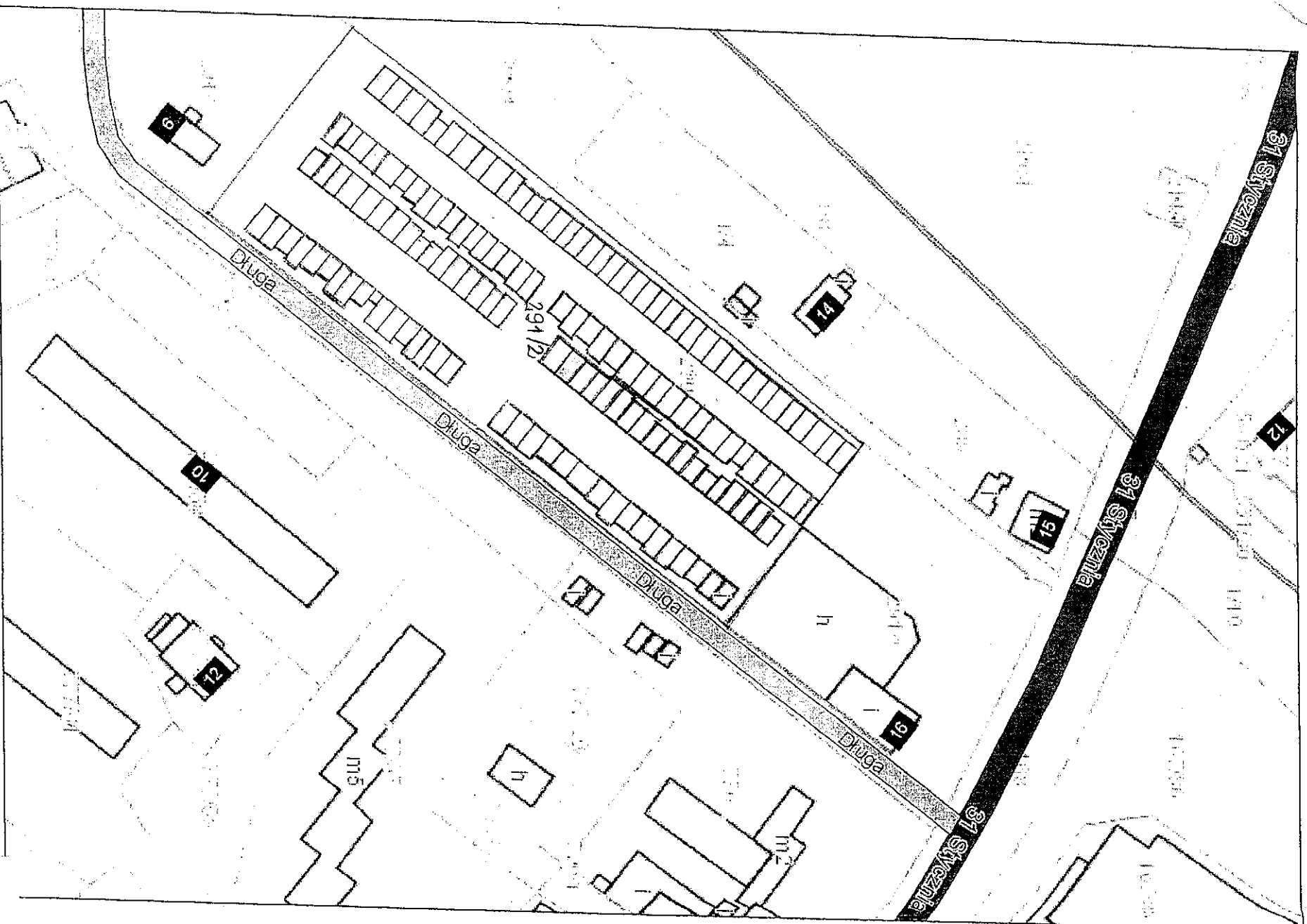
System Informacji Przestrzennej Województwa Zachodniopomorskiego
skala 1 : 1000



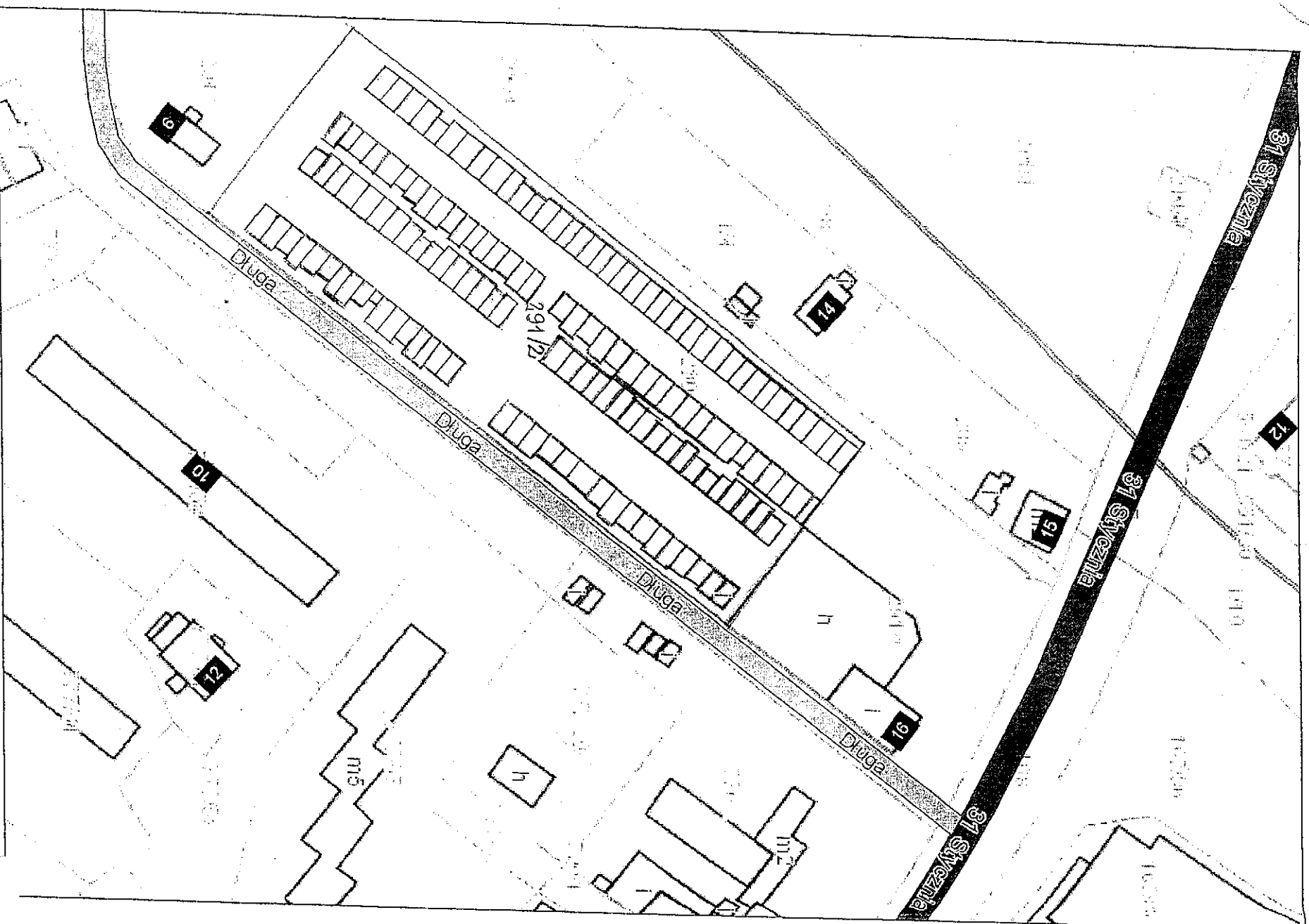
1/2

System Informacji Przestrzennej Województwa Zachodniopomorskiego

skala 1 : 1000

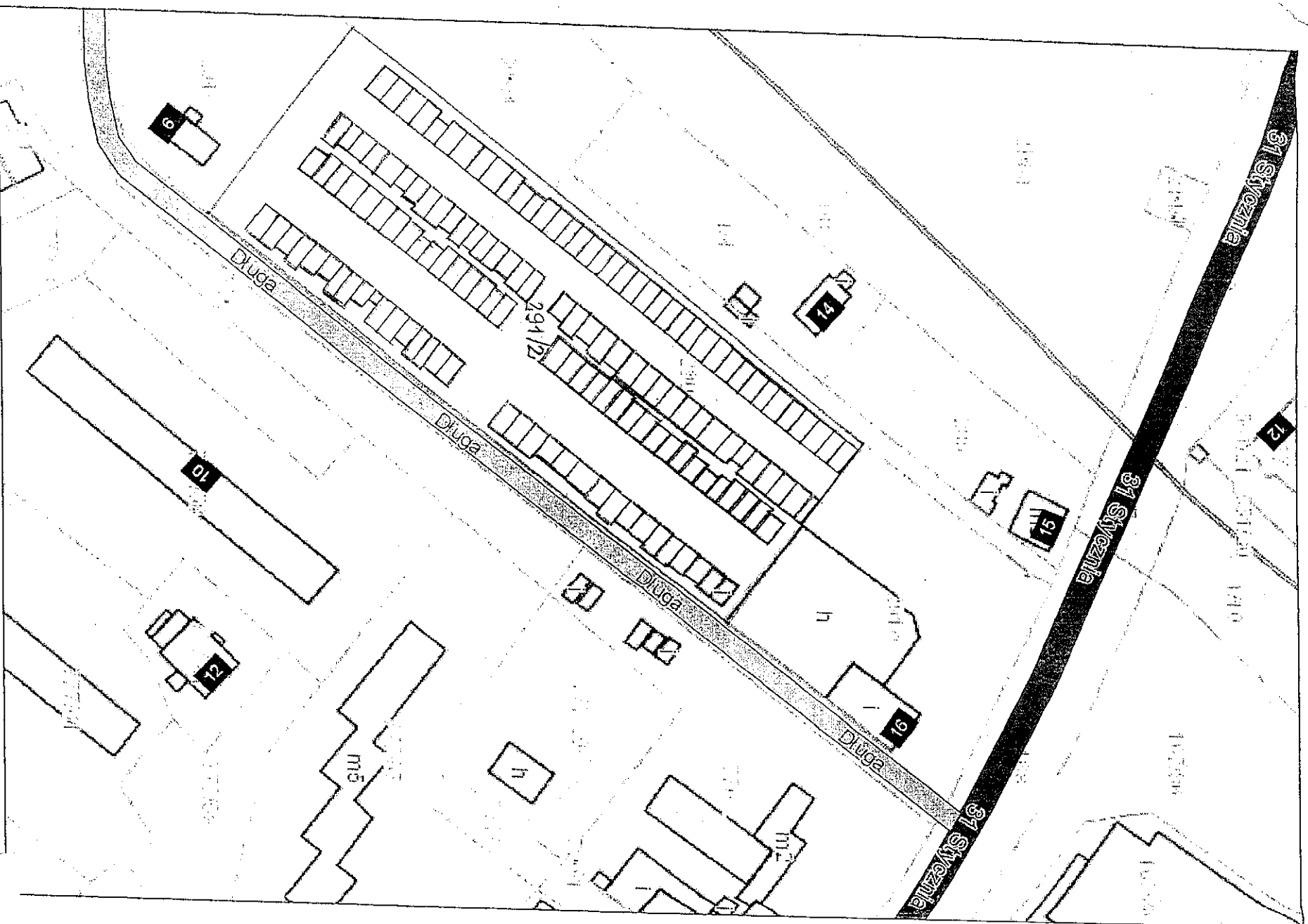


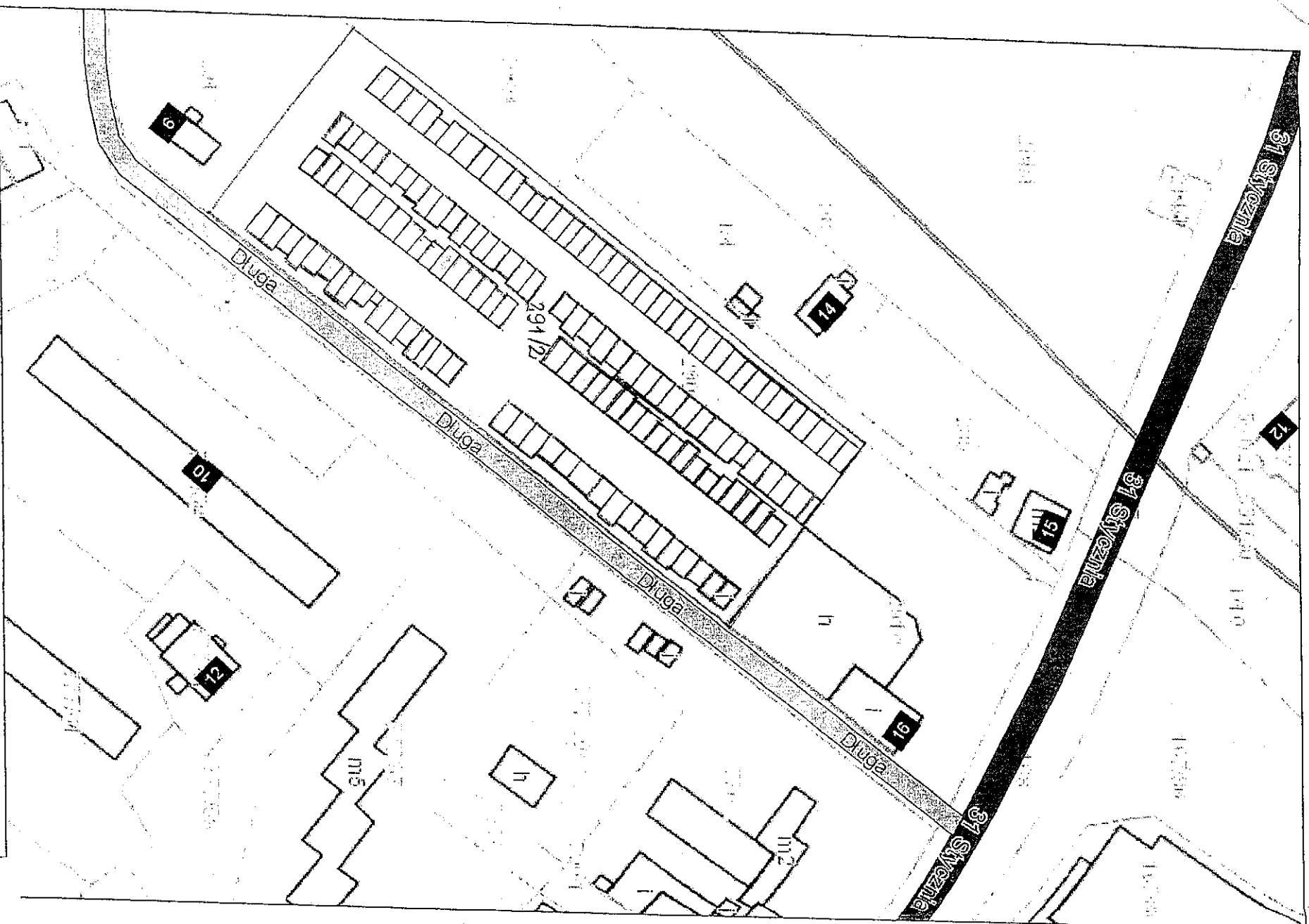
System Informacji Przestrzennej Województwa Zachodniopomorskiego
skala 1 : 1000



System Informacji Przestrzennej Województwa Zachodniopomorskiego

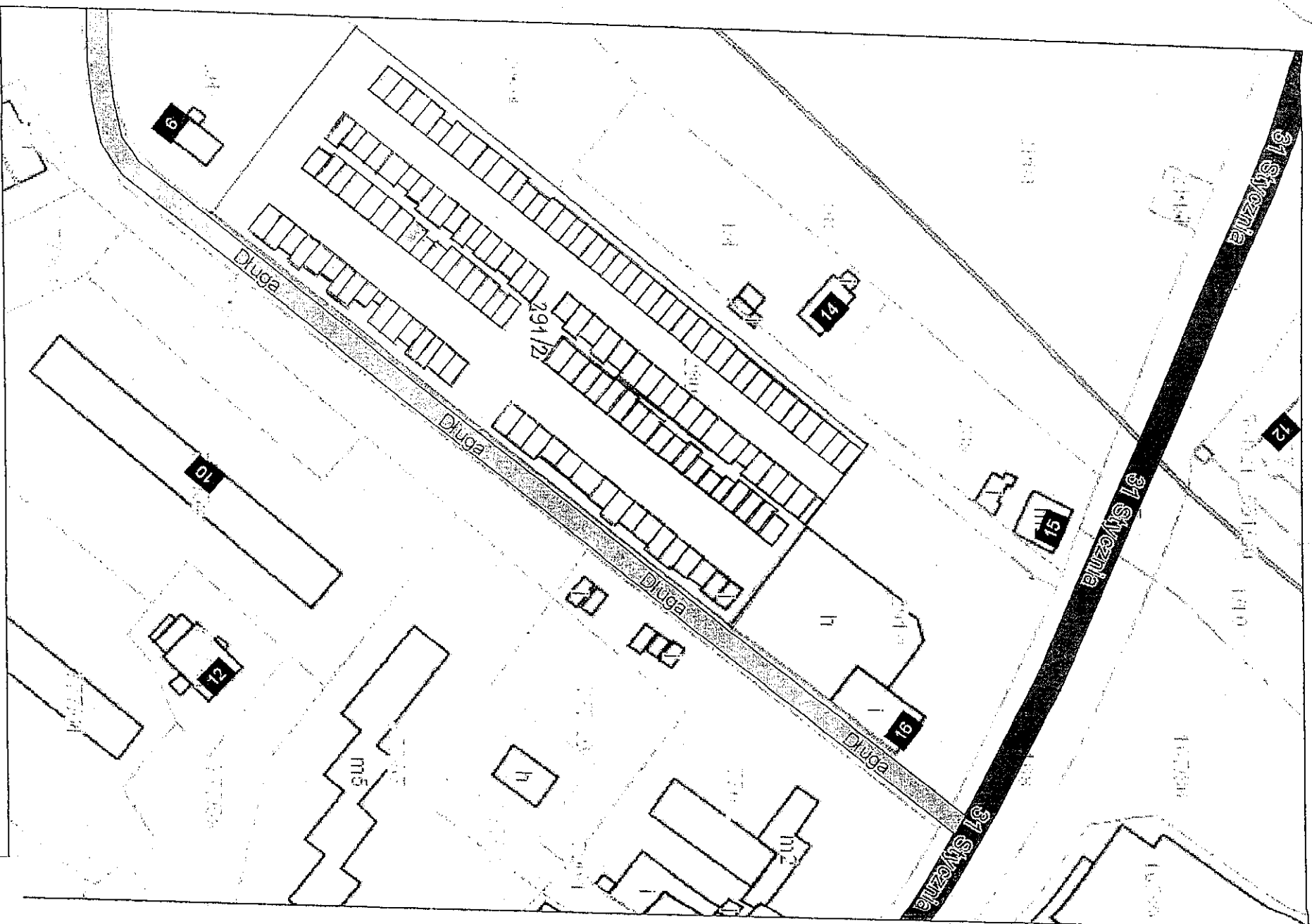
skala 1 : 1000



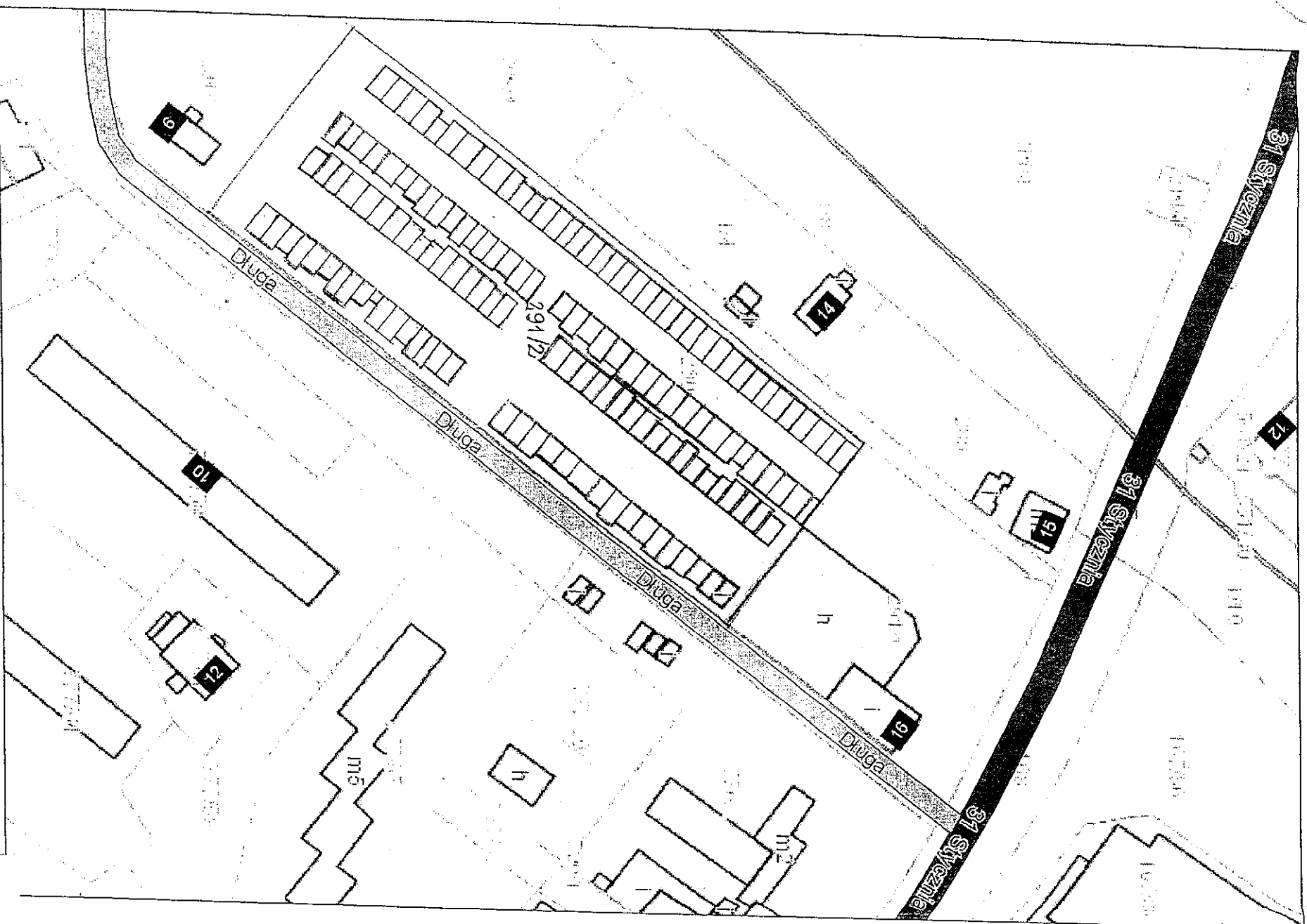


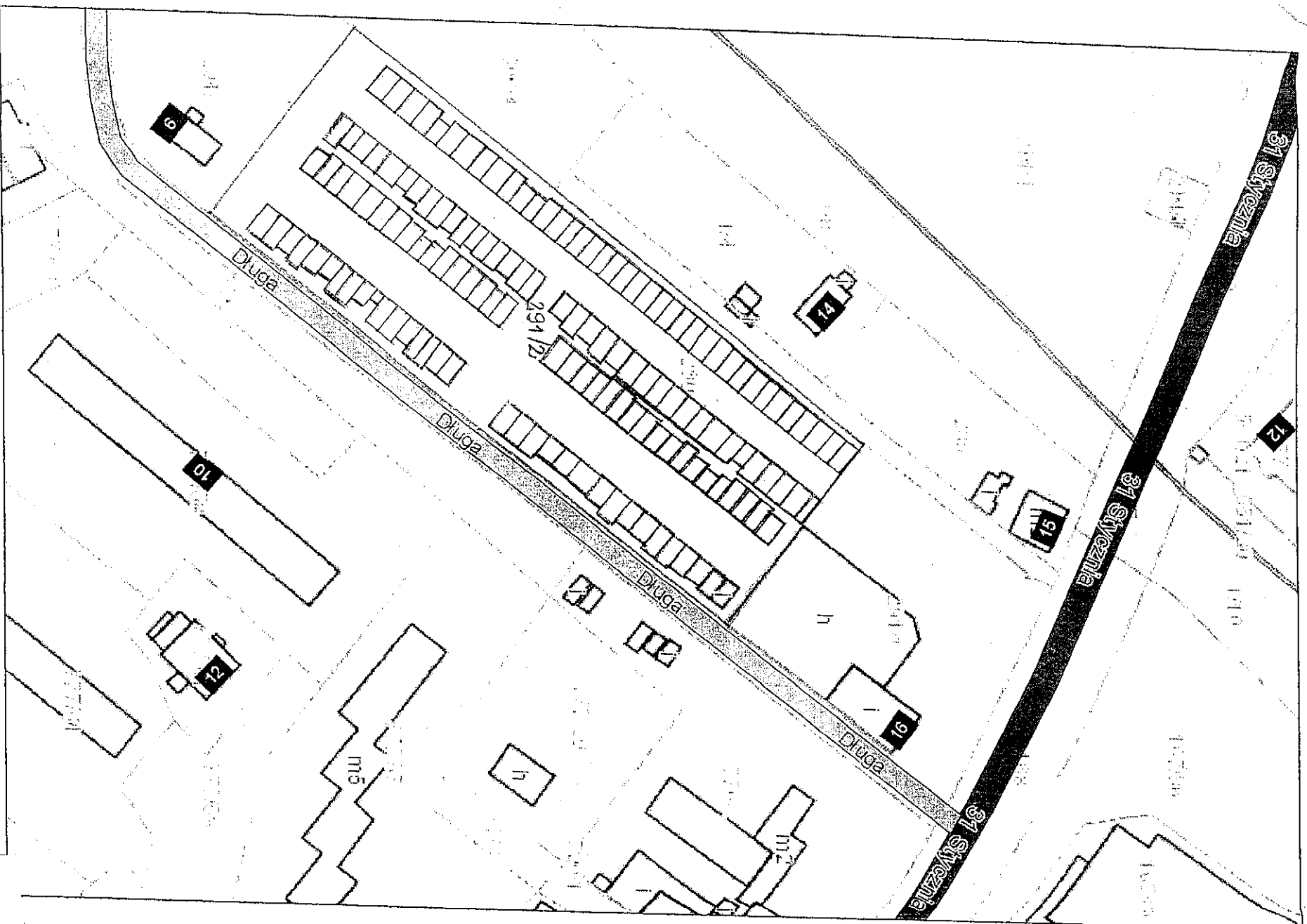


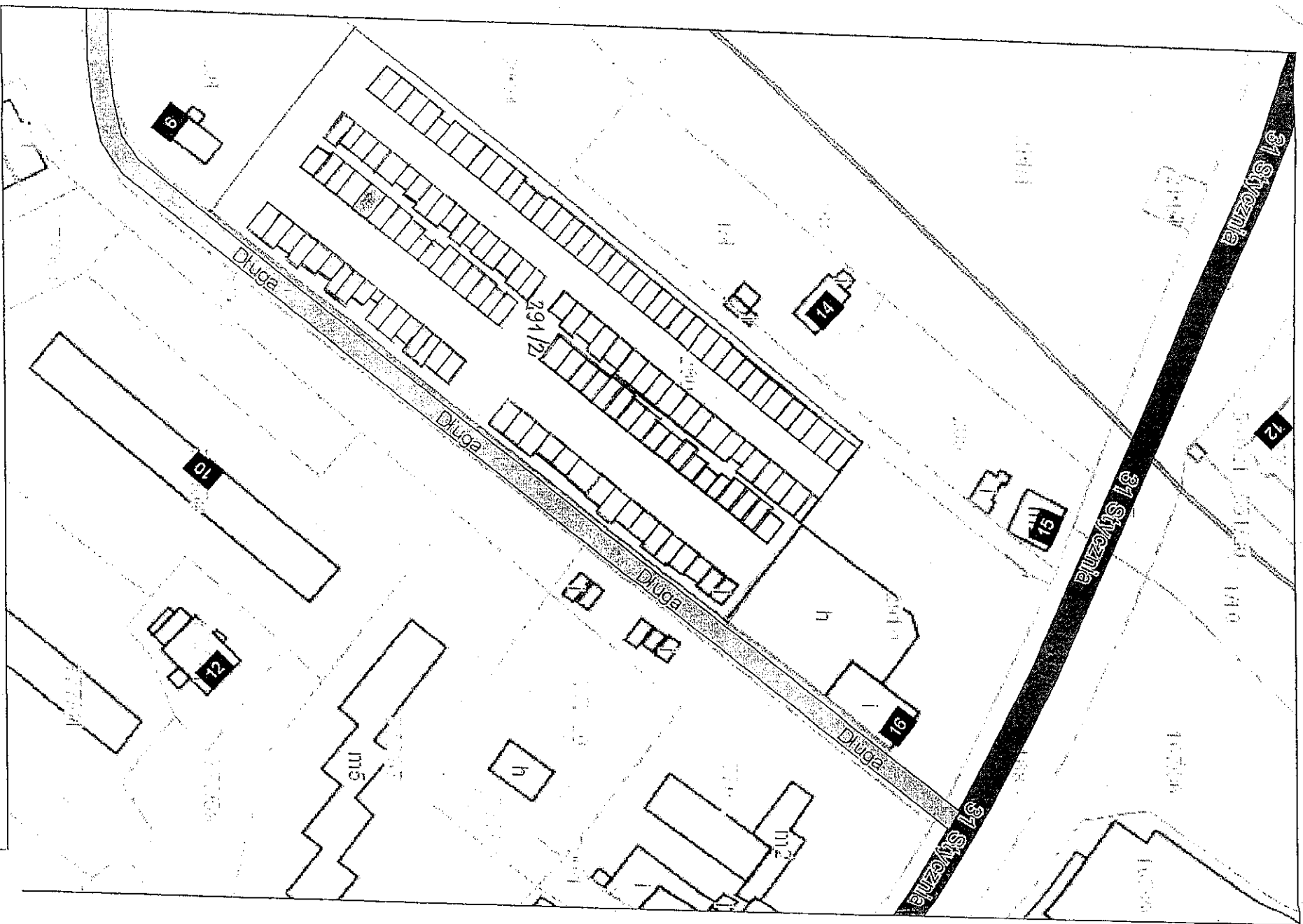
System Informacji Przestrzennej Województwa Zachodniopomorskiego
skala 1 : 1000

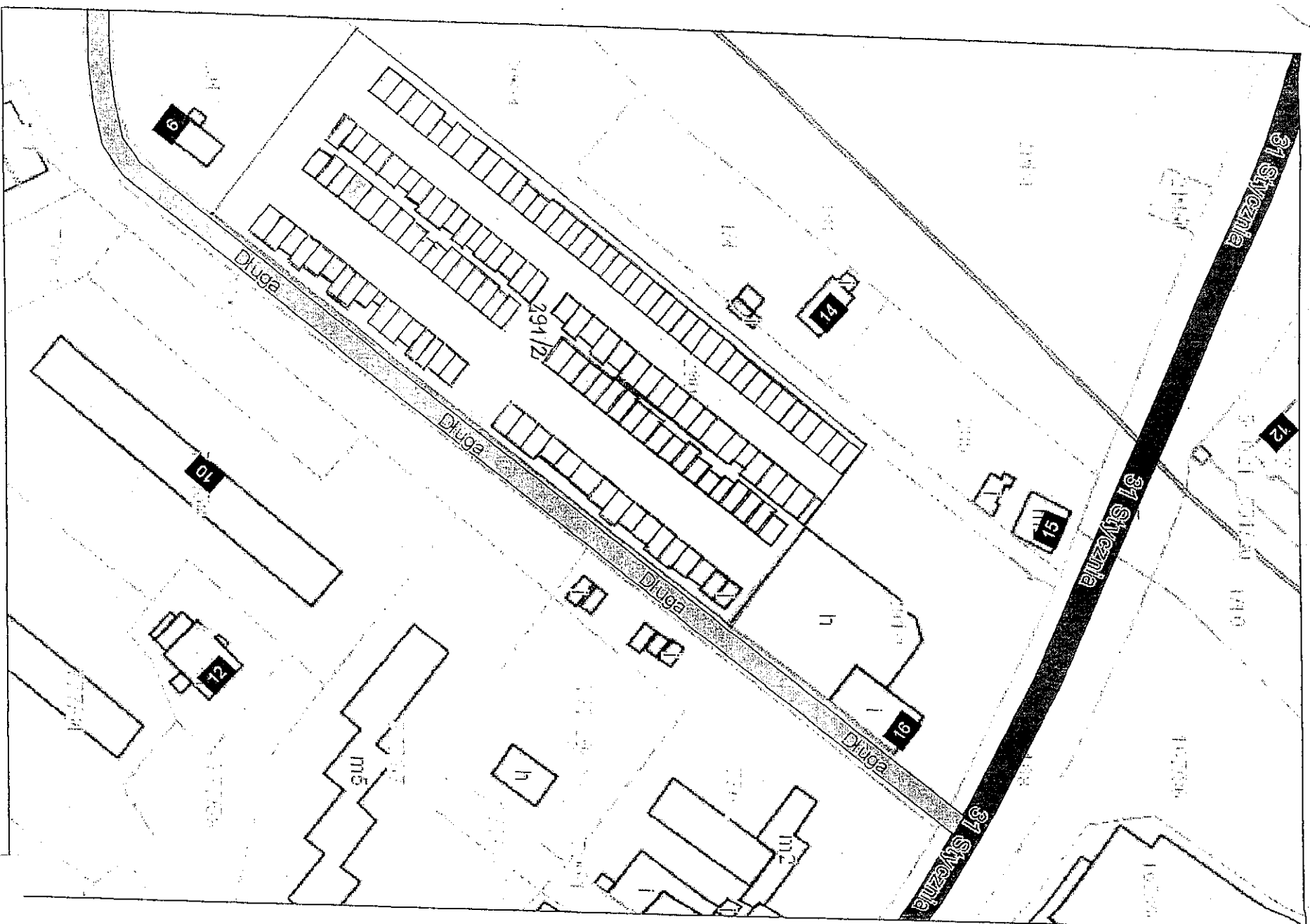


24

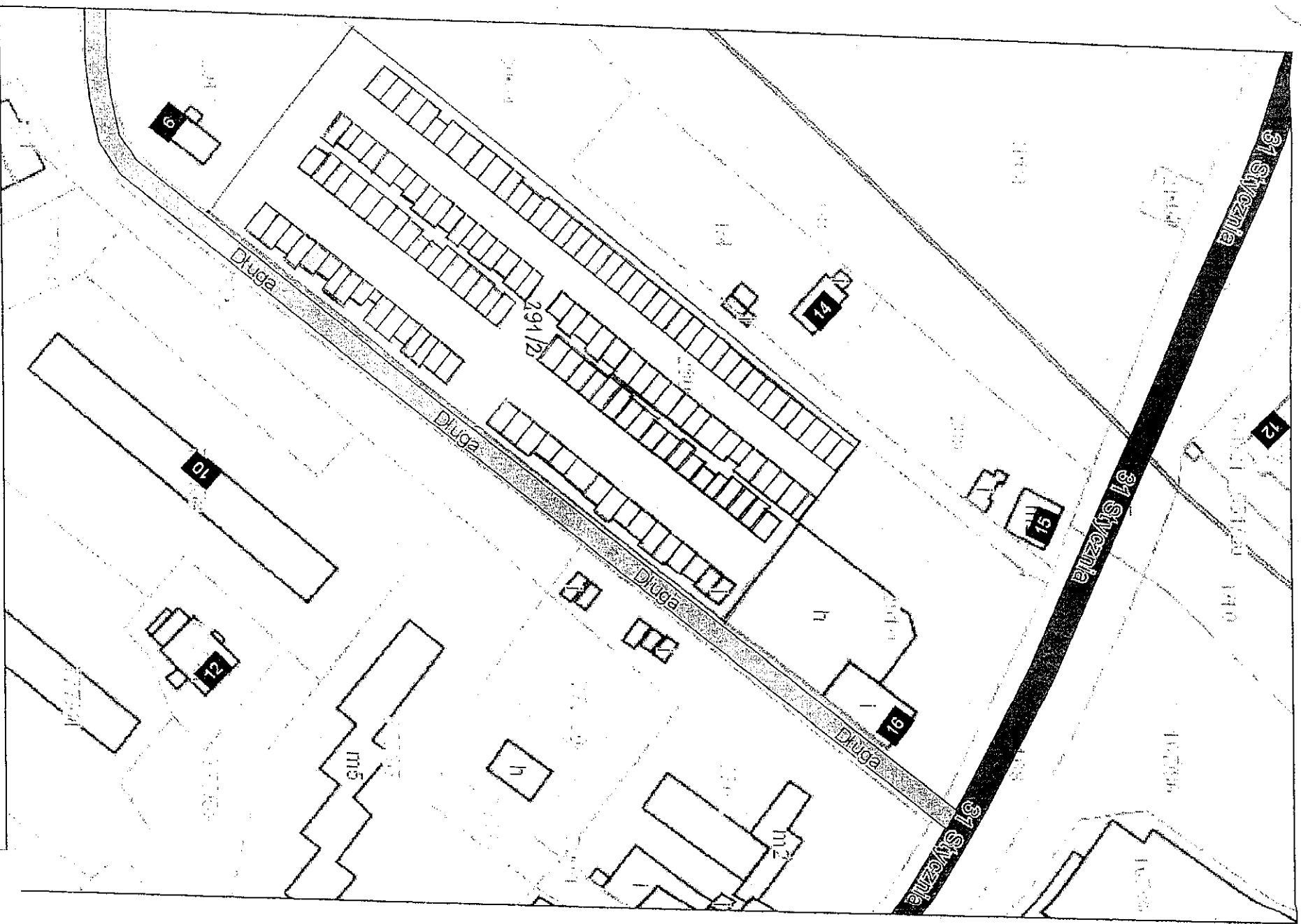


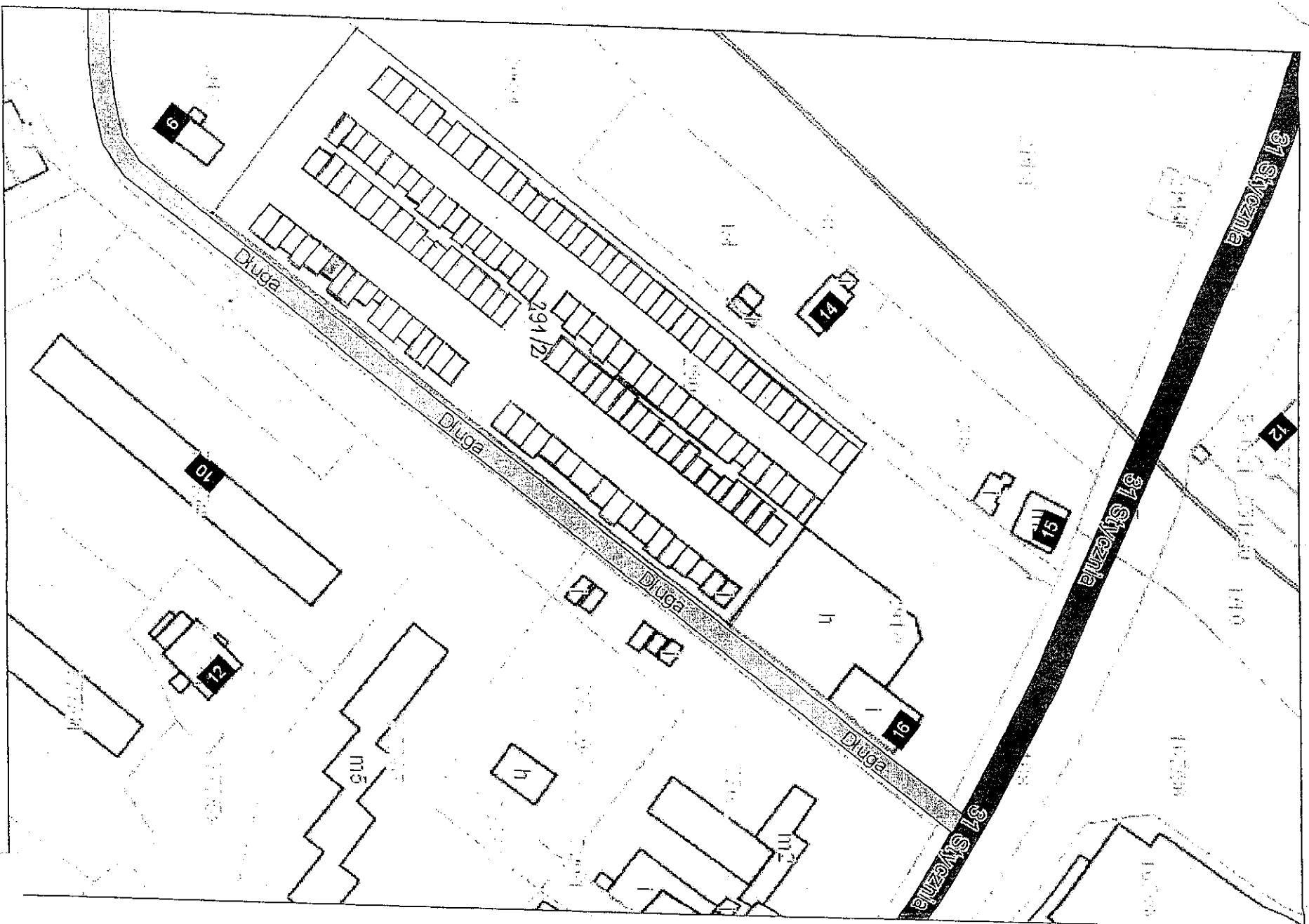


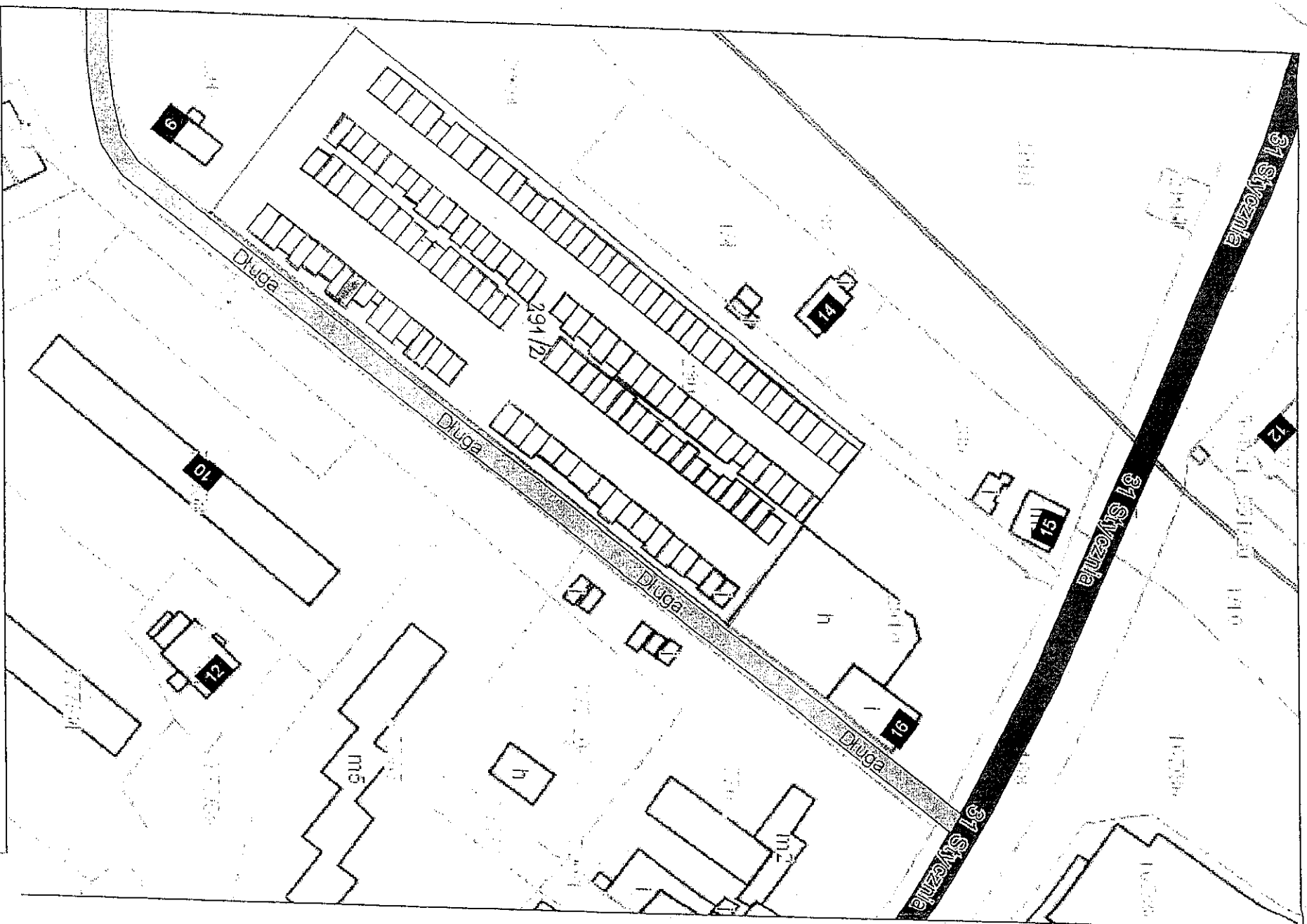


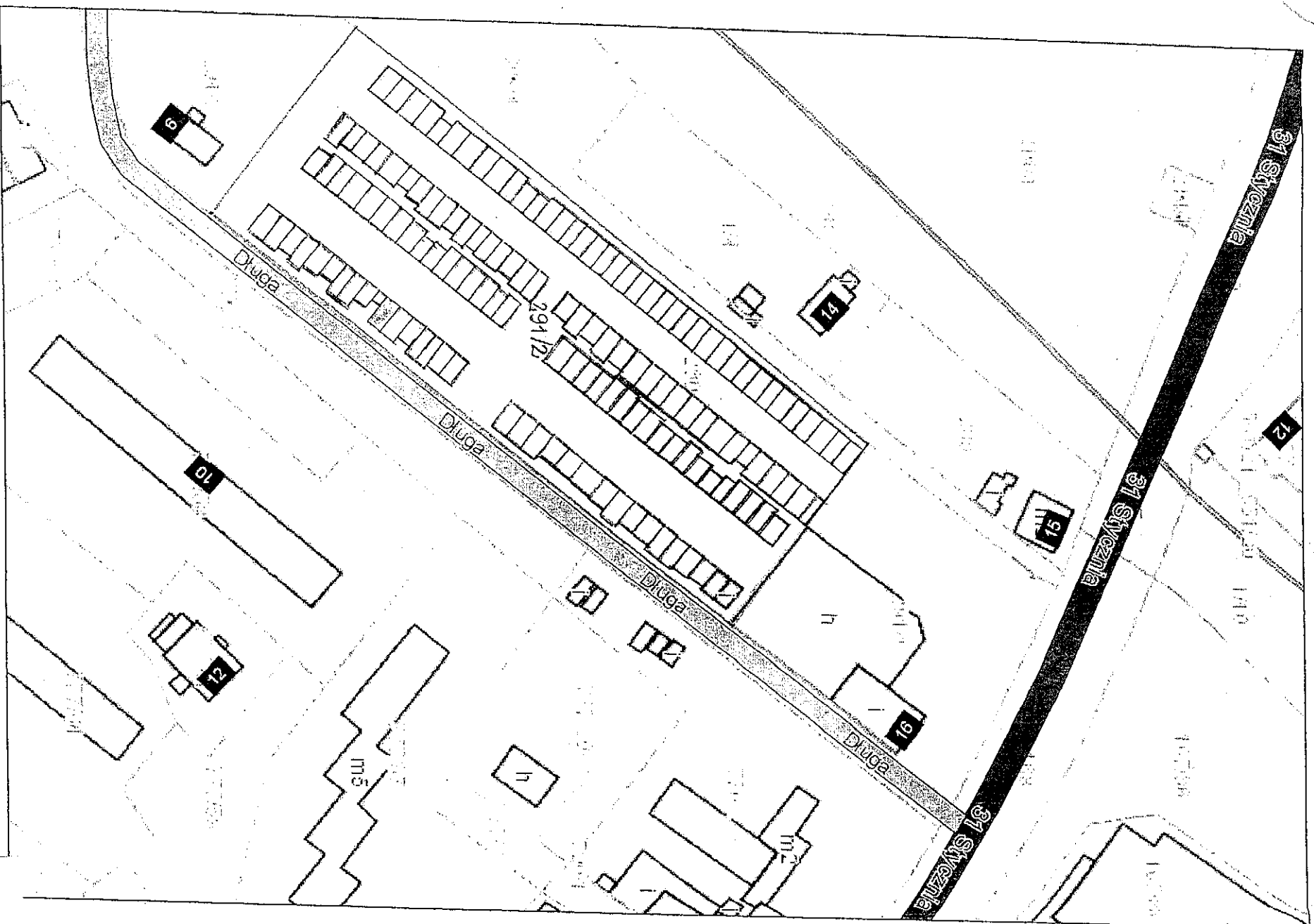


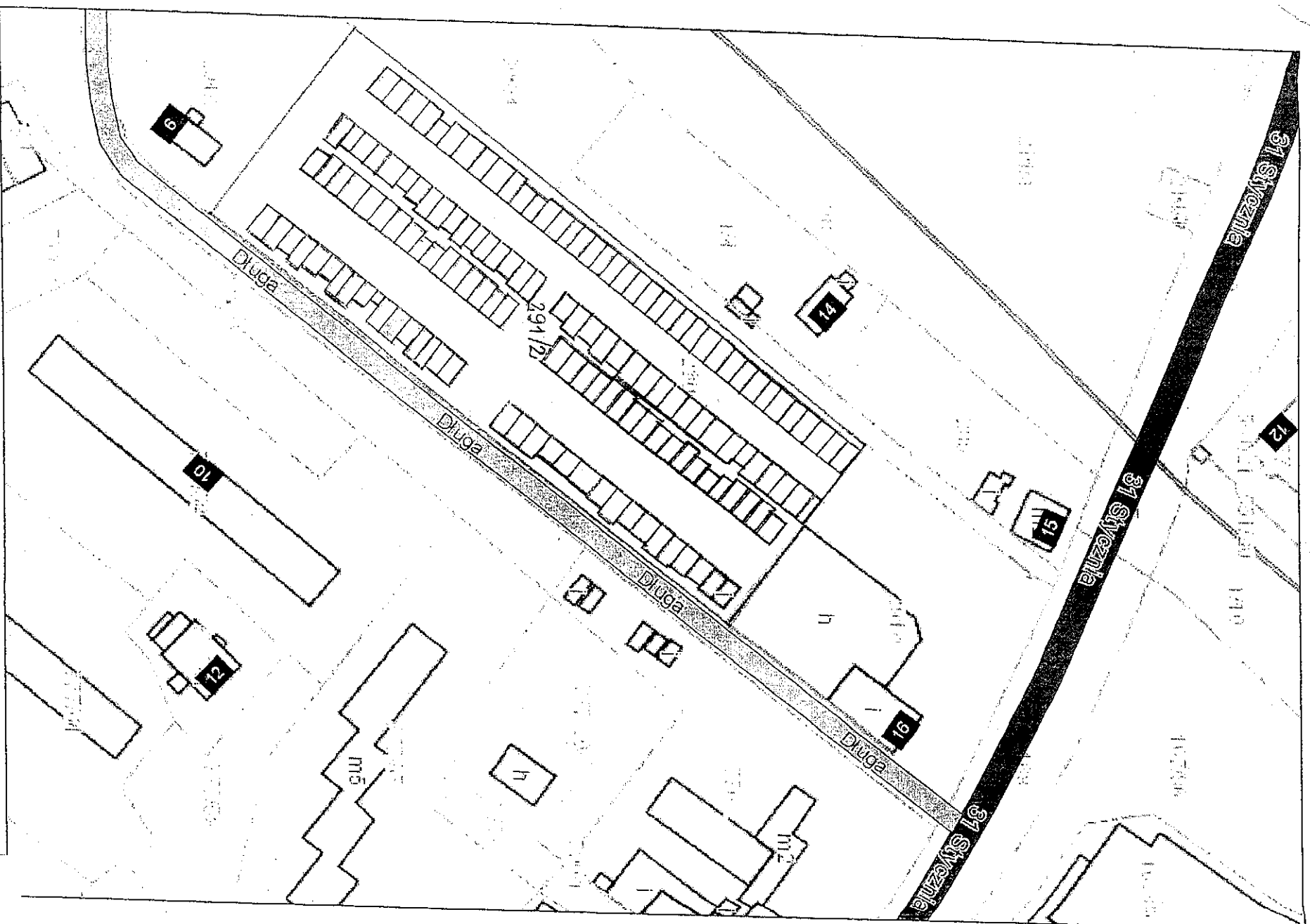


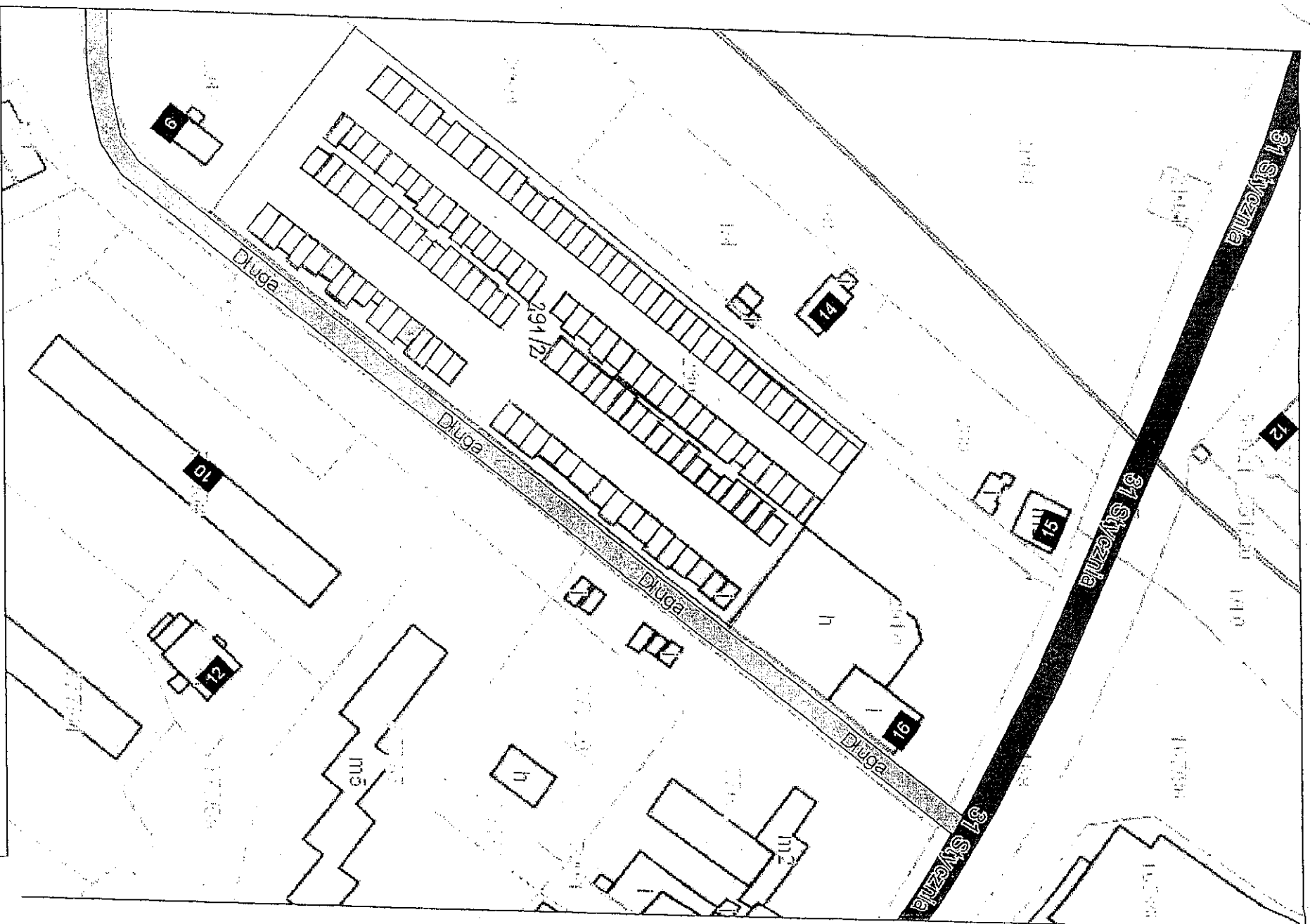






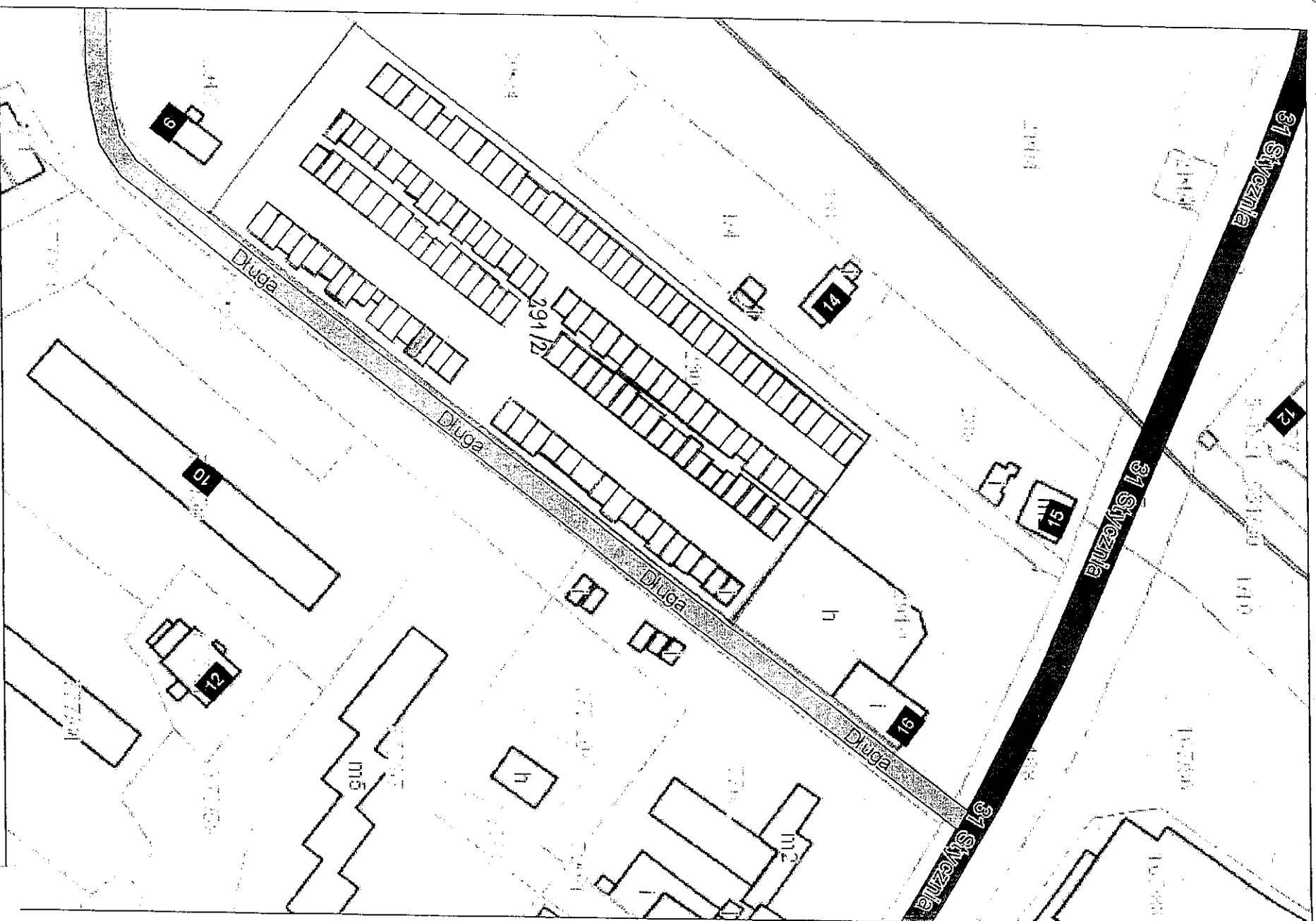






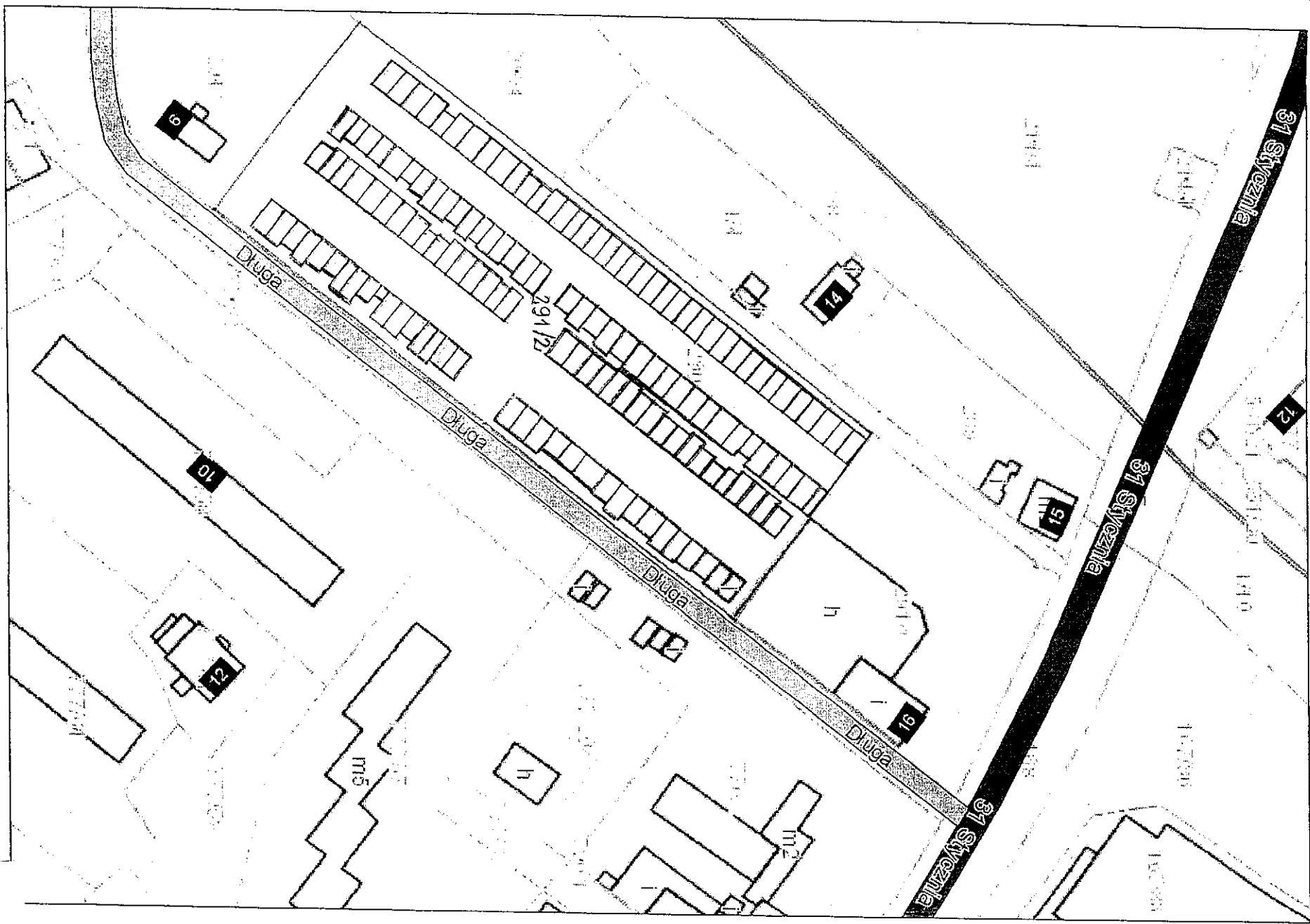
System Informacji Przestrzennej Województwa Zachodniopomorskiego

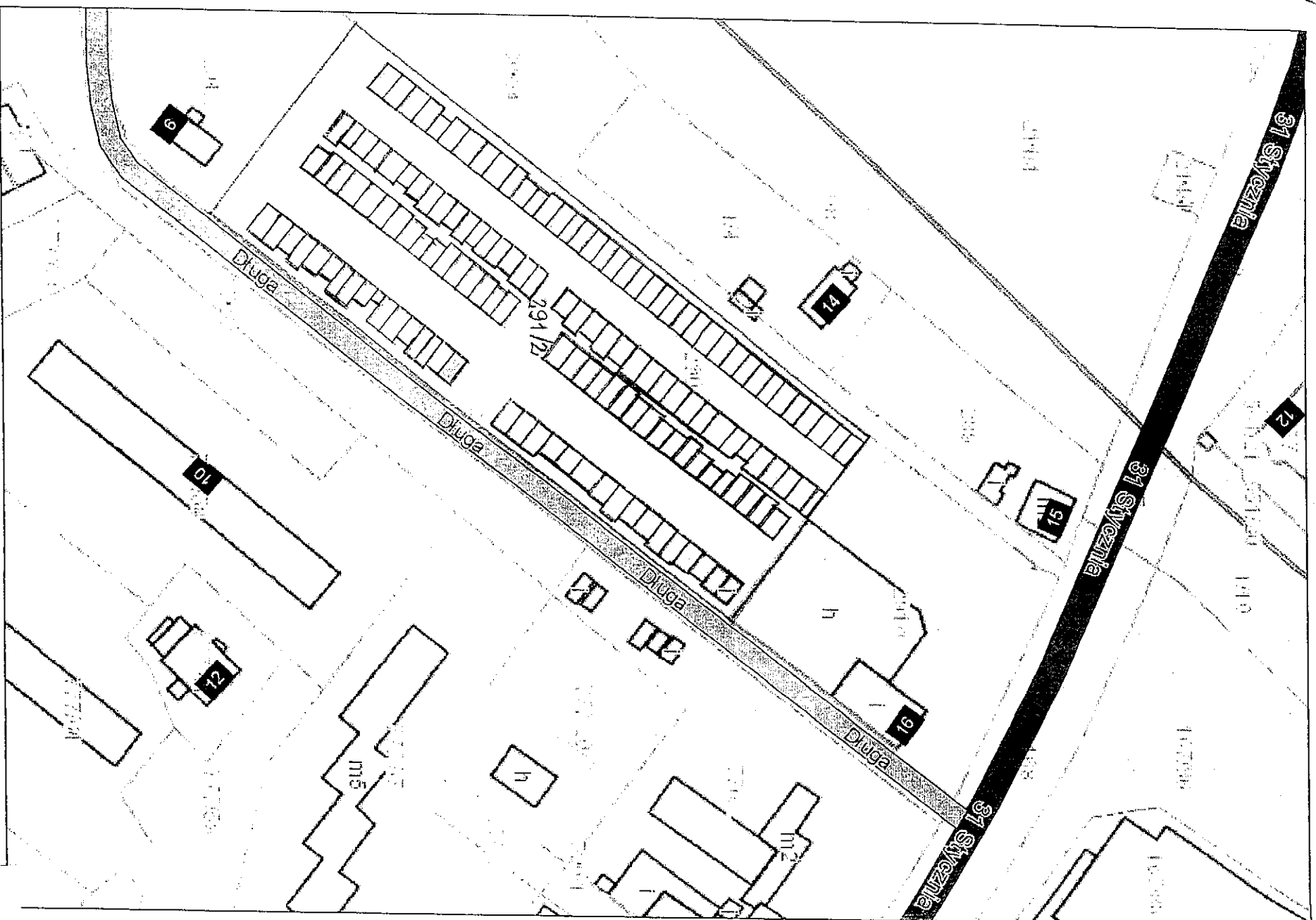
skala 1 : 1000



Skala 1 : 1000

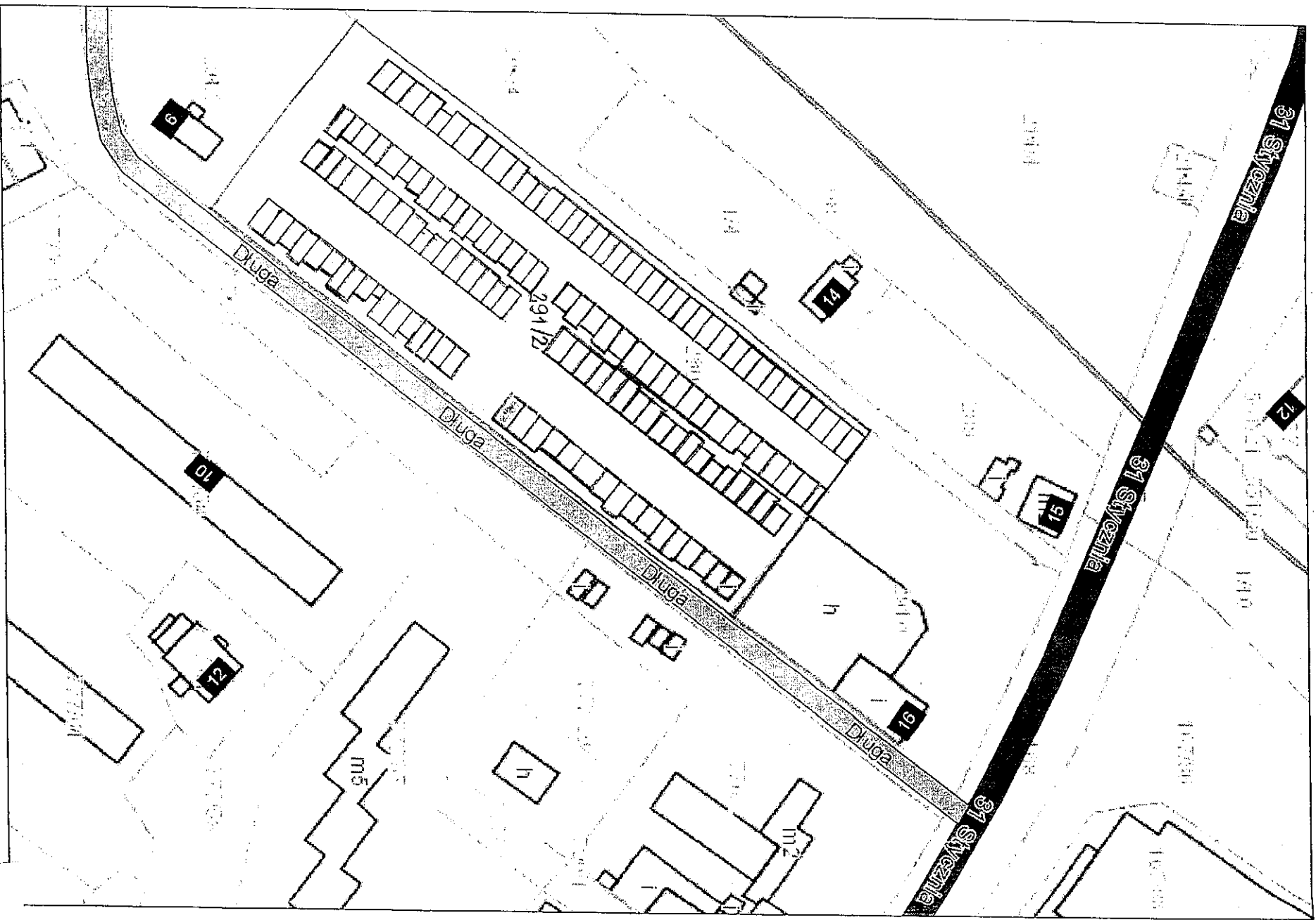






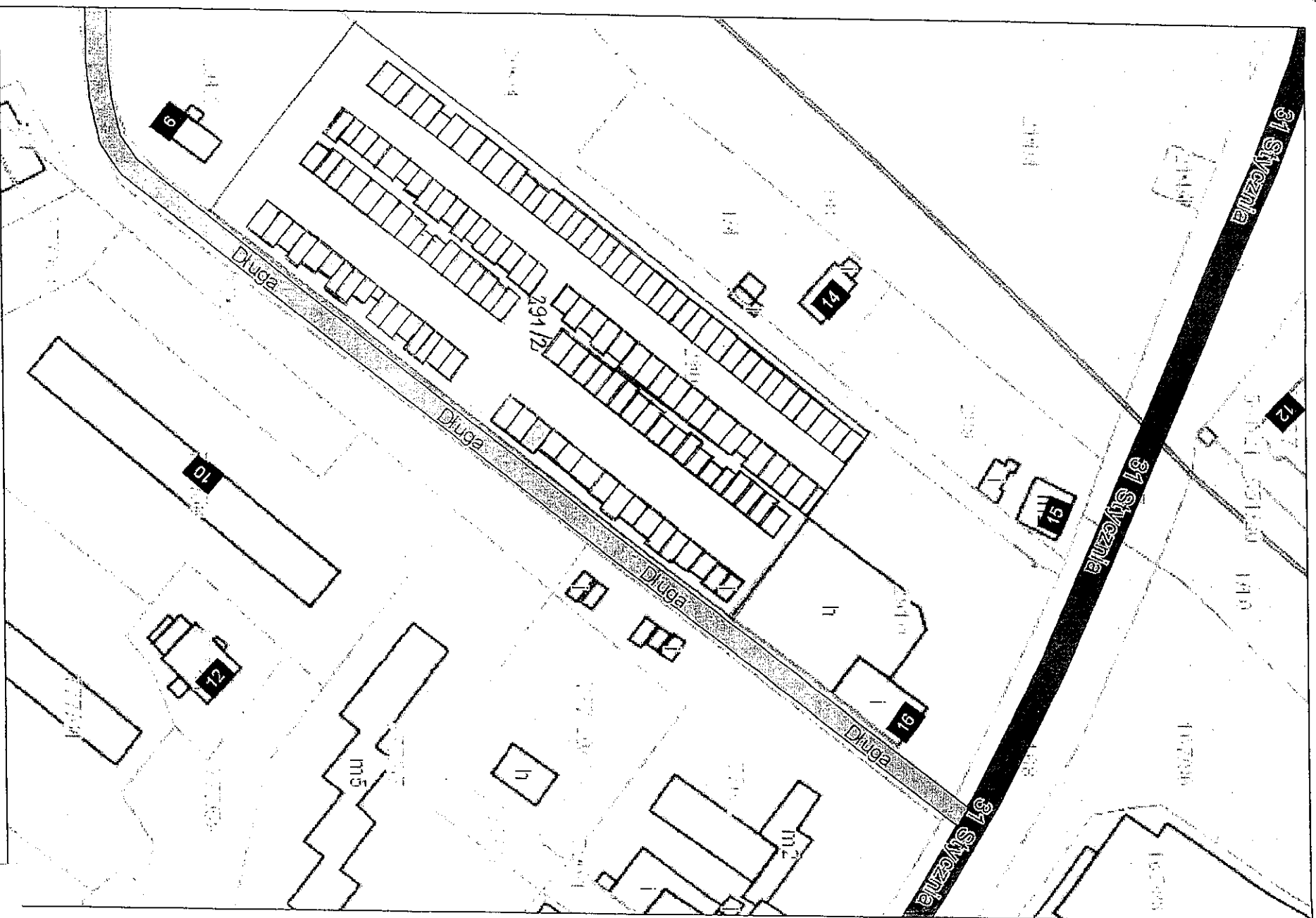
System Informacji Przestrzennej Województwa Zachodniopomorskiego

skala 1 : 1000



System Informacji Przestrzennej Województwa Zachodniopomorskiego

skala 1 : 1000

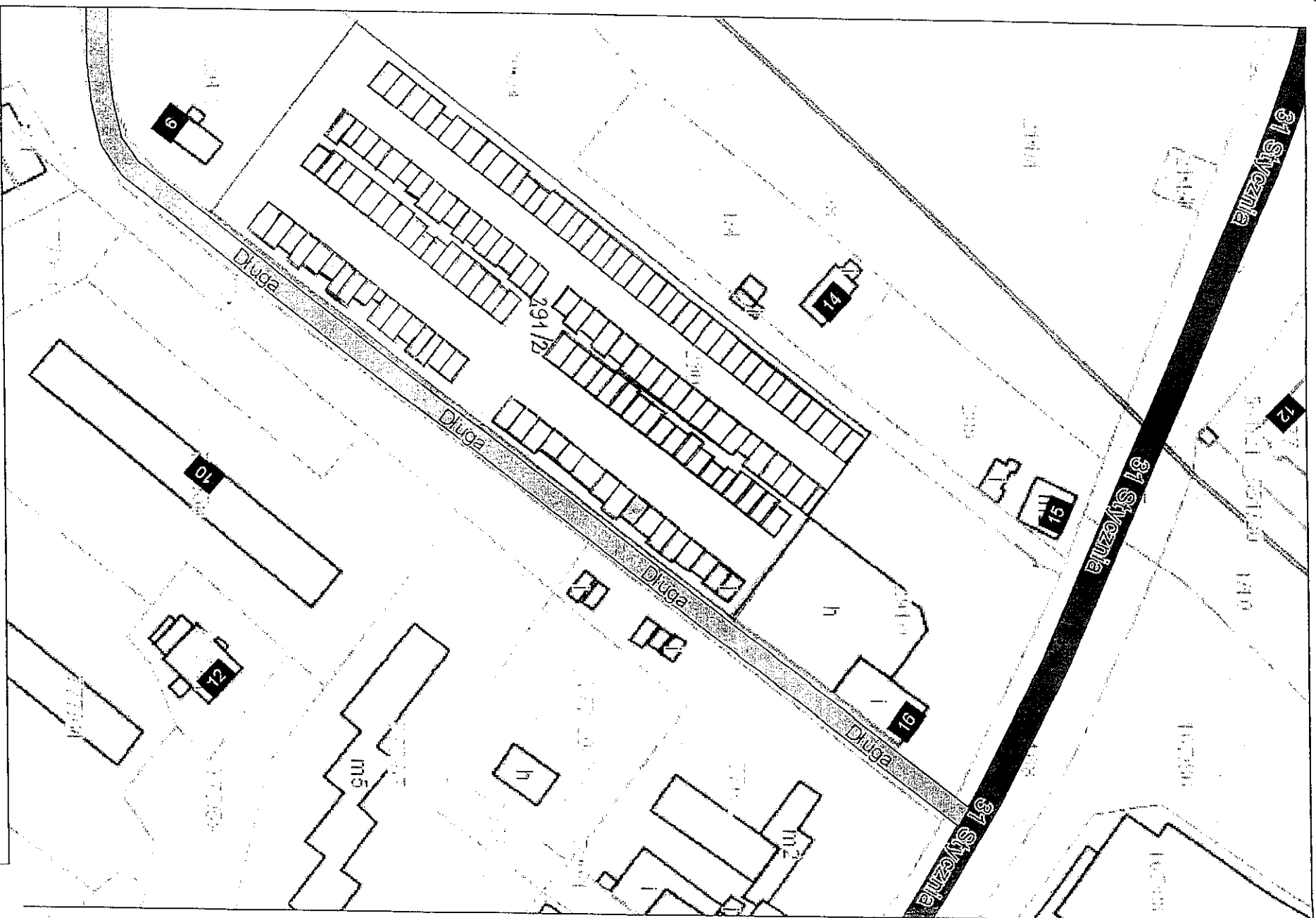


st.

4A

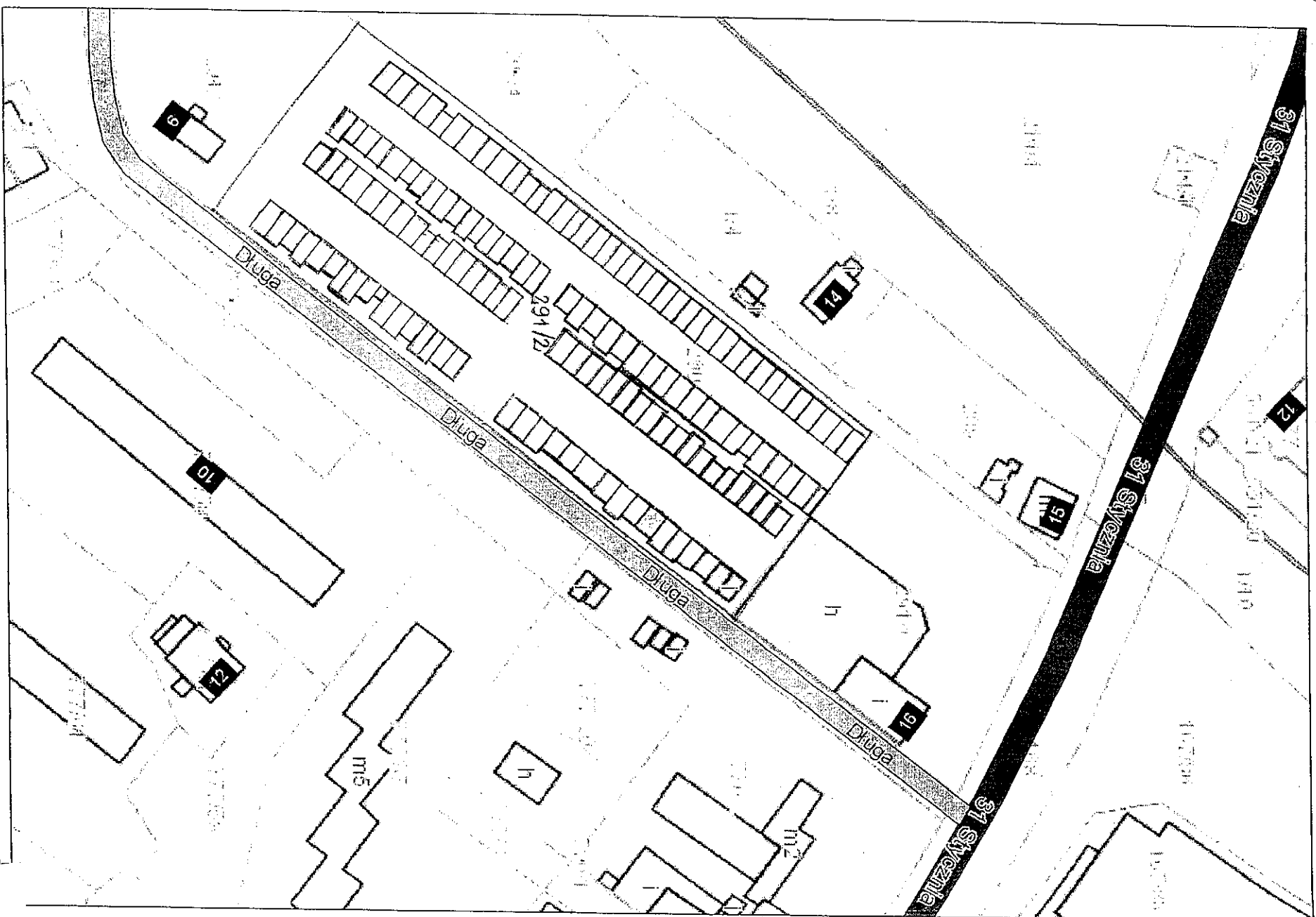
System Informacji Przestrzennej Województwa Zachodniopomorskiego

skala 1 : 1000



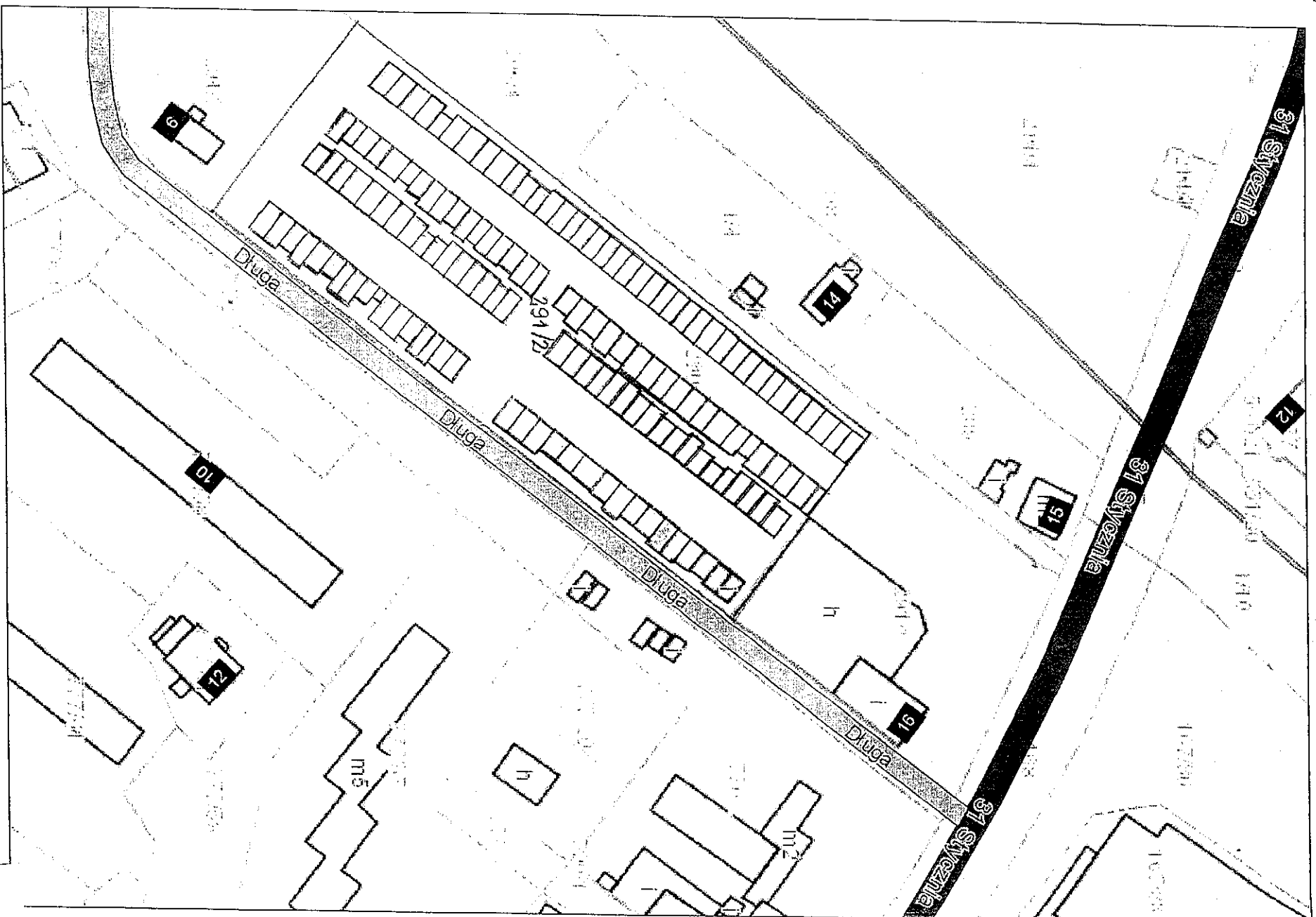
System Informacji Przestrzennej Województwa Zachodniopomorskiego

skala 1 : 1000



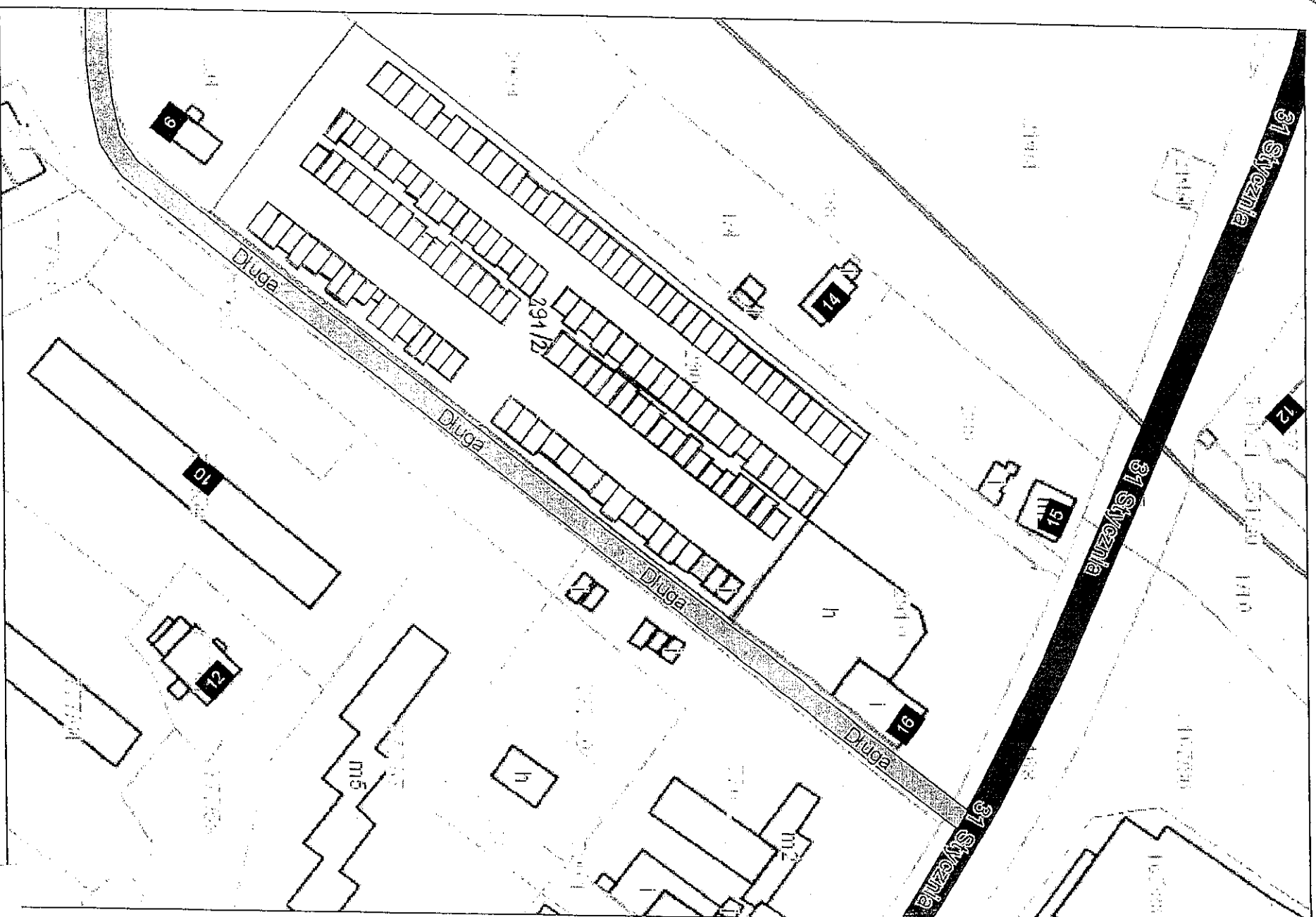
st4

14

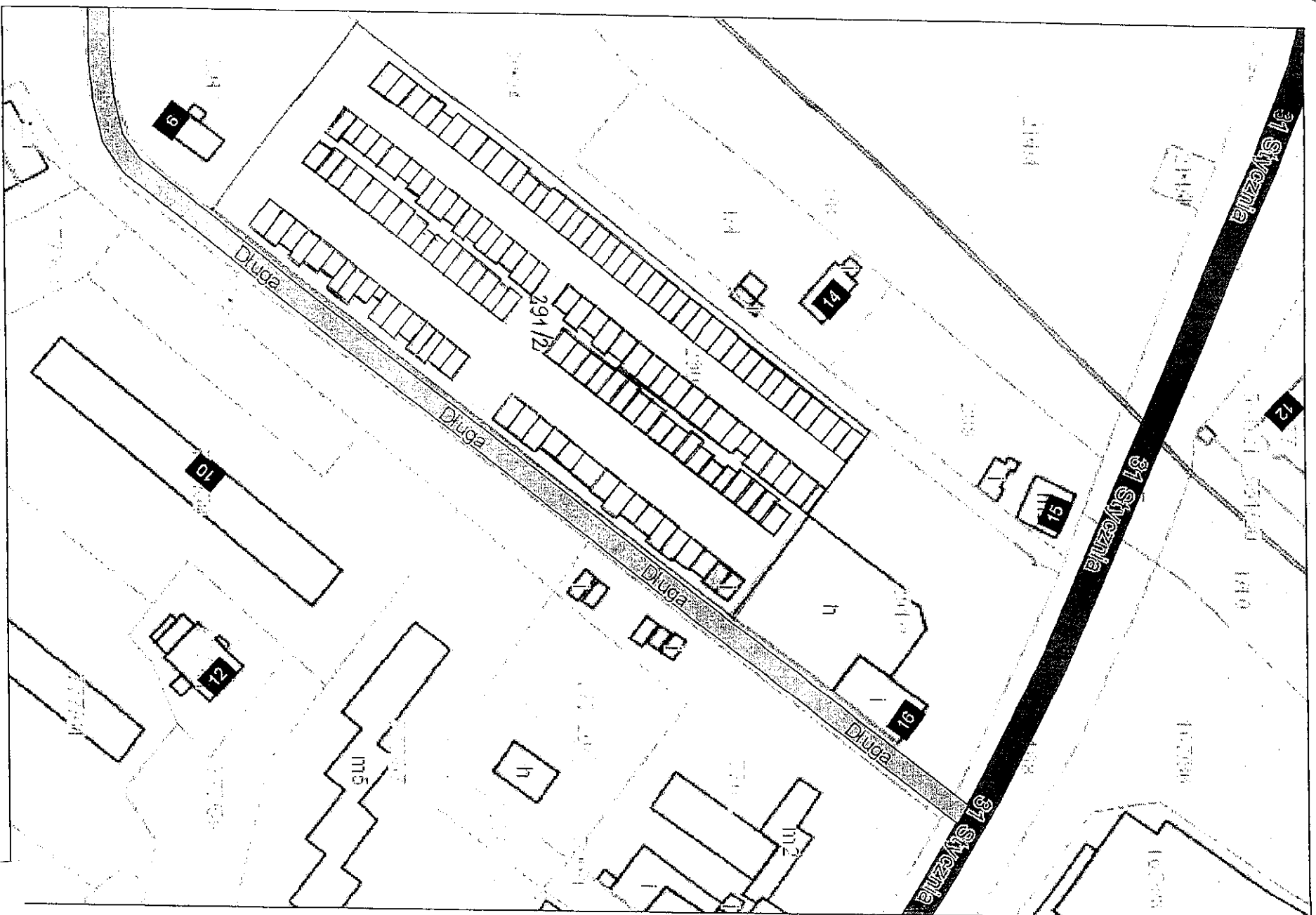


System Informacji Przestrzennej Województwa Zachodniopomorskiego

skala 1 : 1000

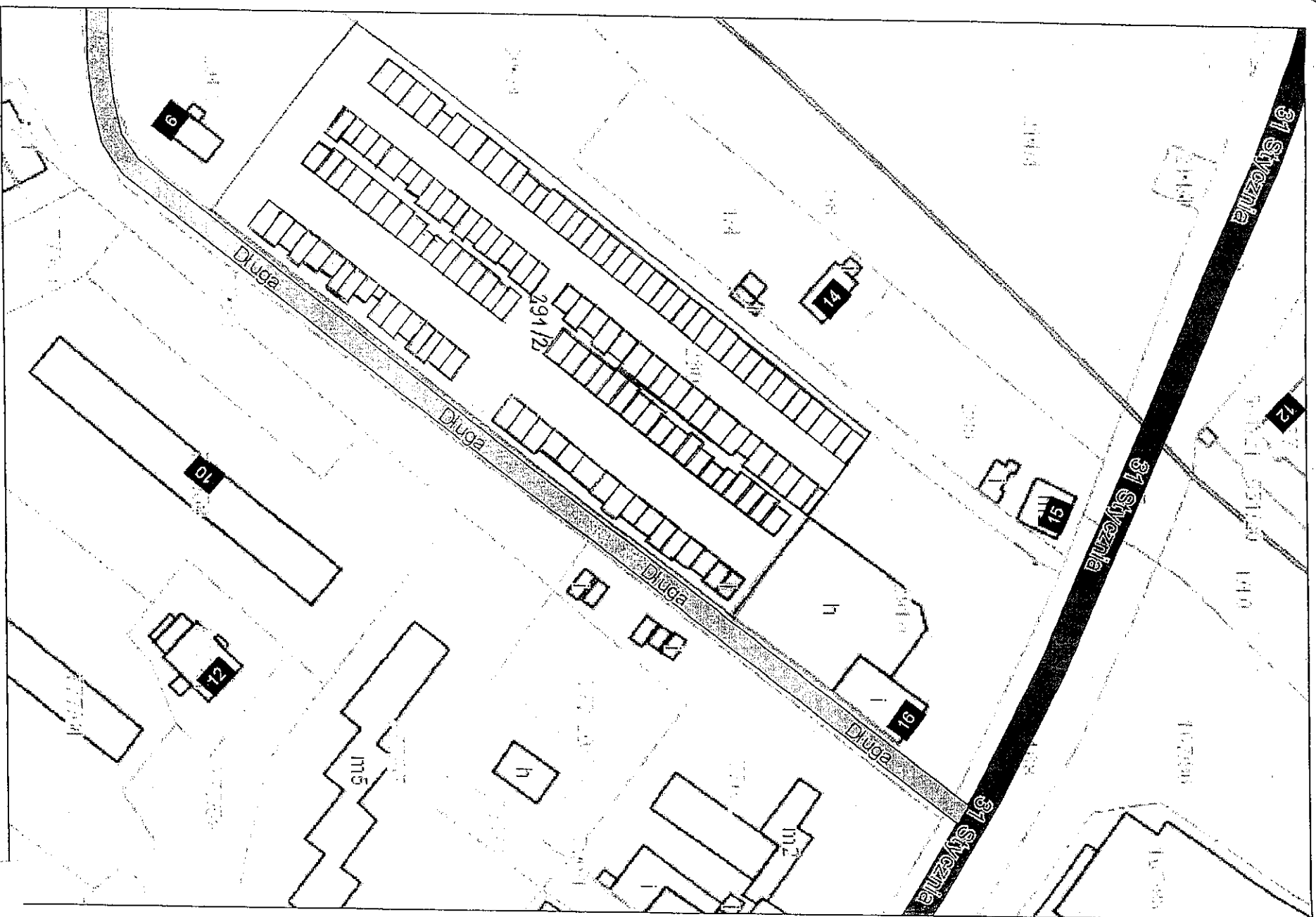


System Informacji Przestrzennej Województwa Zachodniopomorskiego
skala 1 : 1000



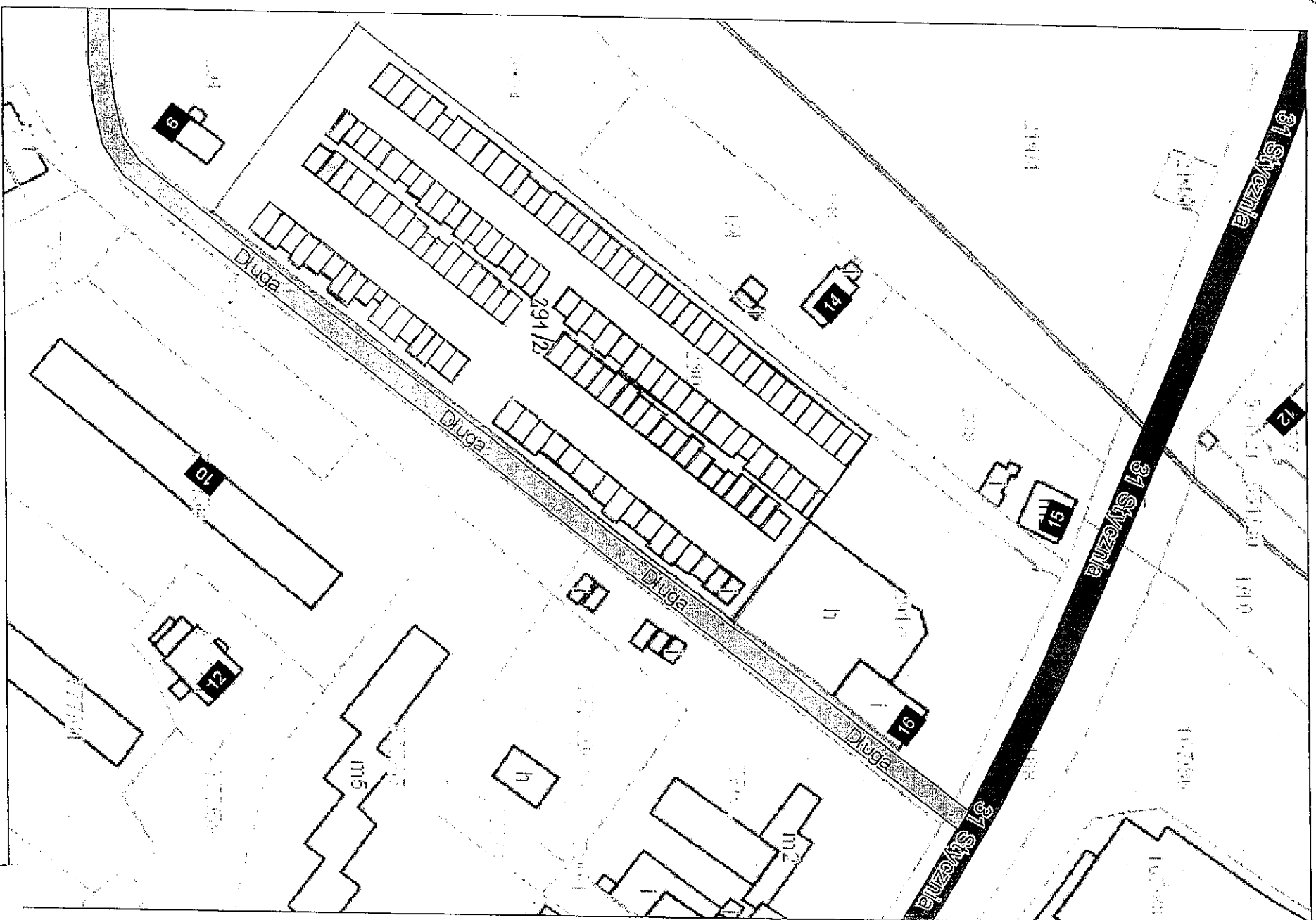
47

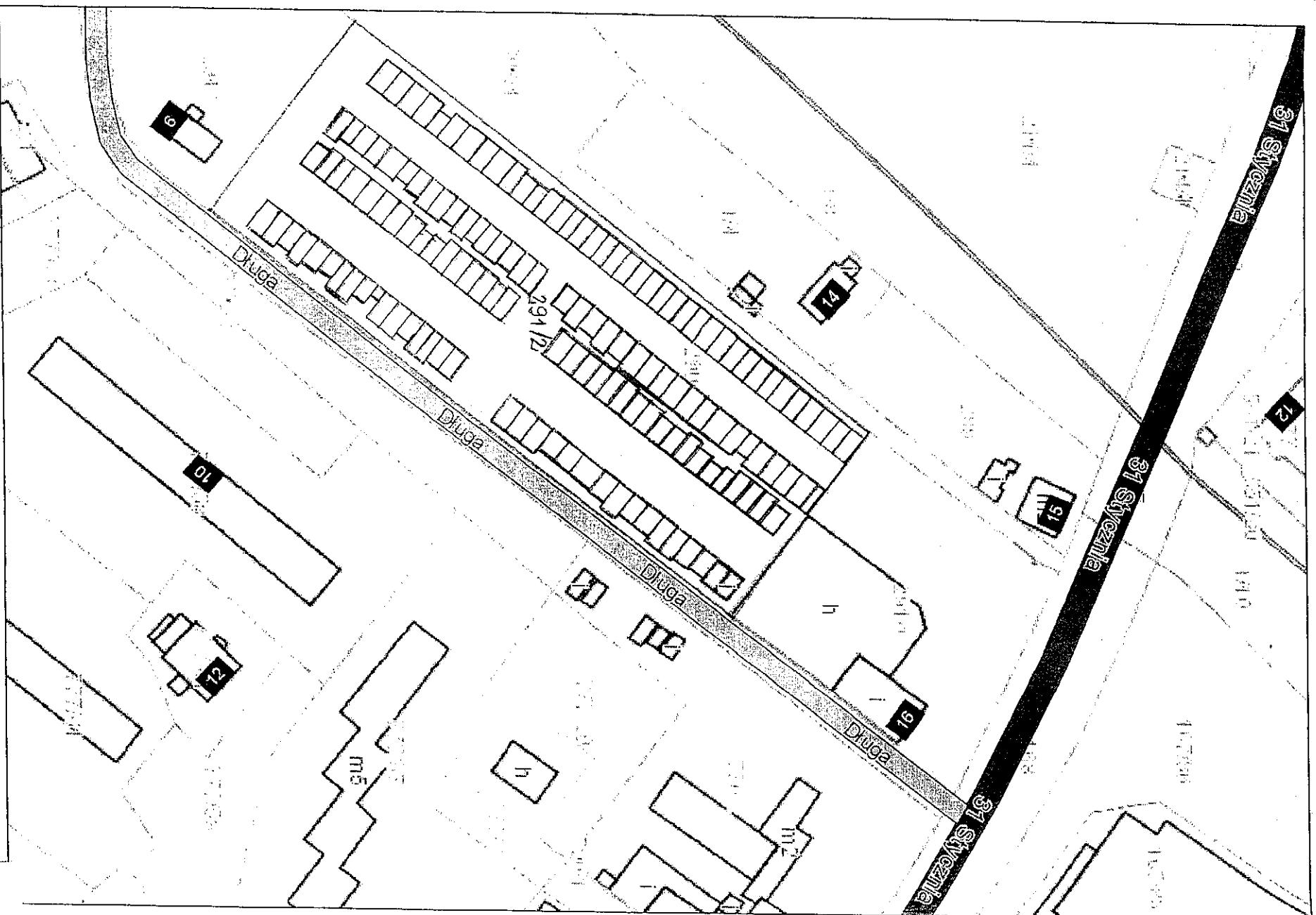
System Informacji Przestrzennej Województwa Zachodniopomorskiego
skala 1 : 1000



System Informacji Przestrzennej Województwa Zachodniopomorskiego

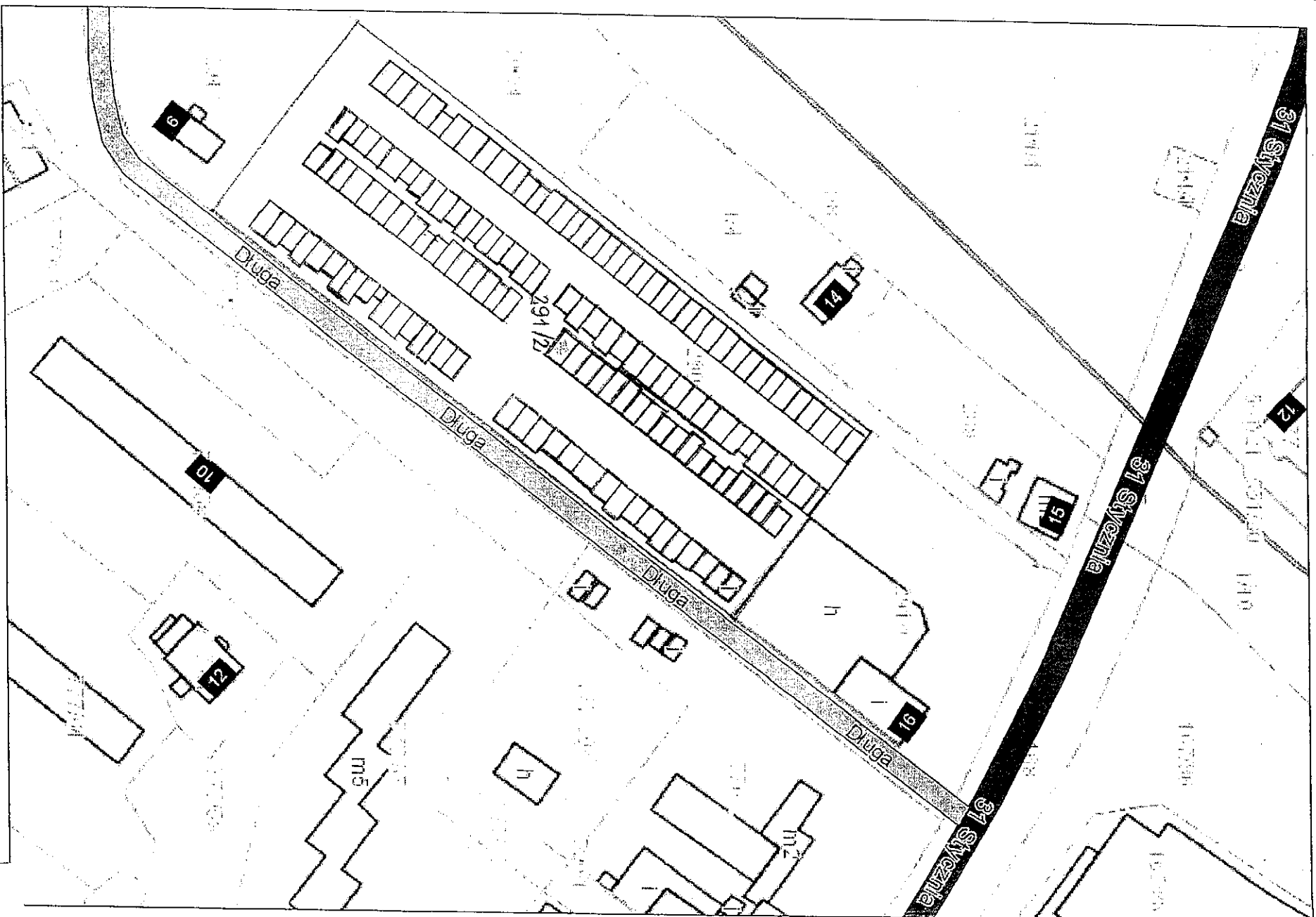
skala 1 : 1000





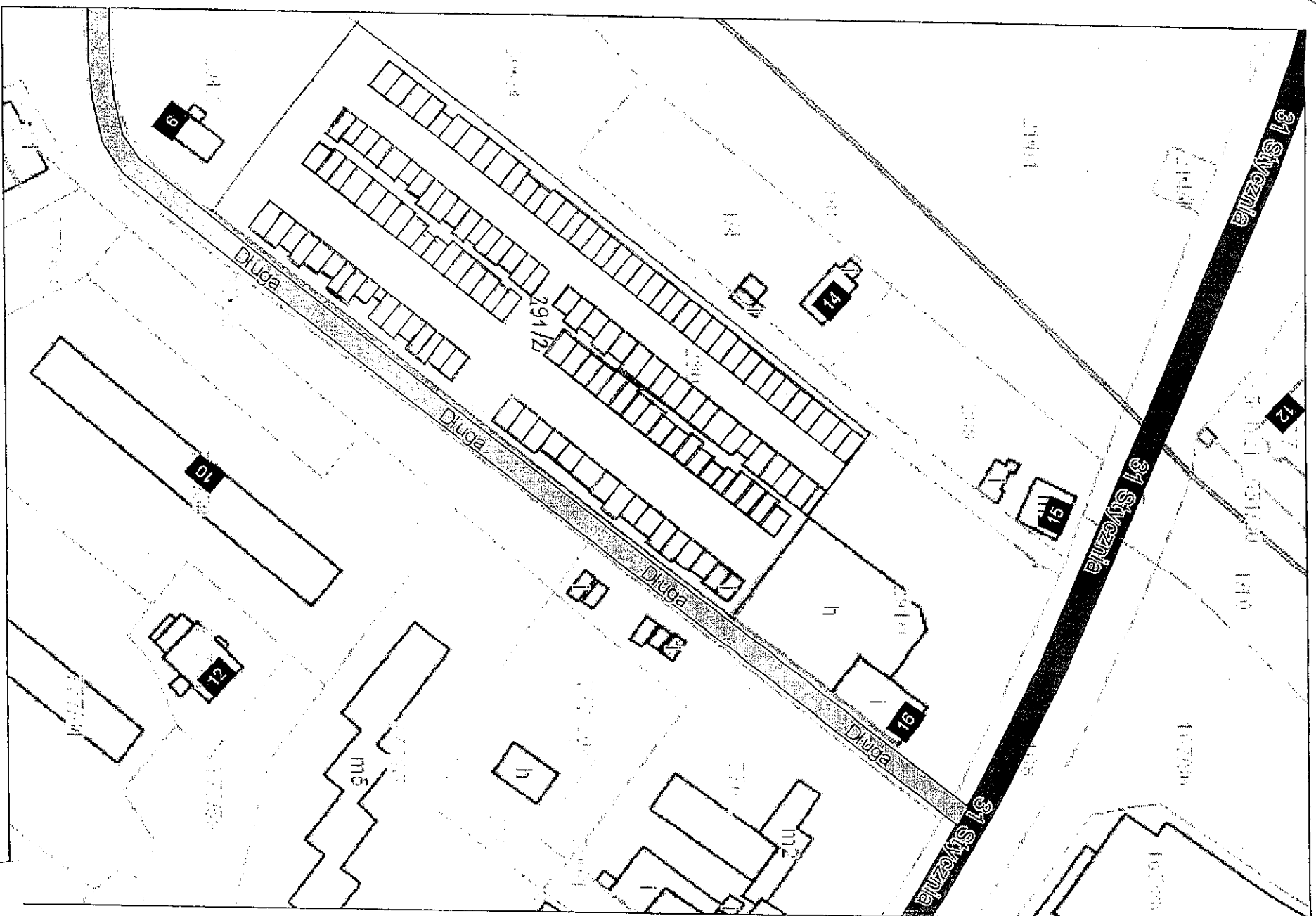
System Informacji Przestrzennej Województwa Zachodniopomorskiego

skala 1 : 1000



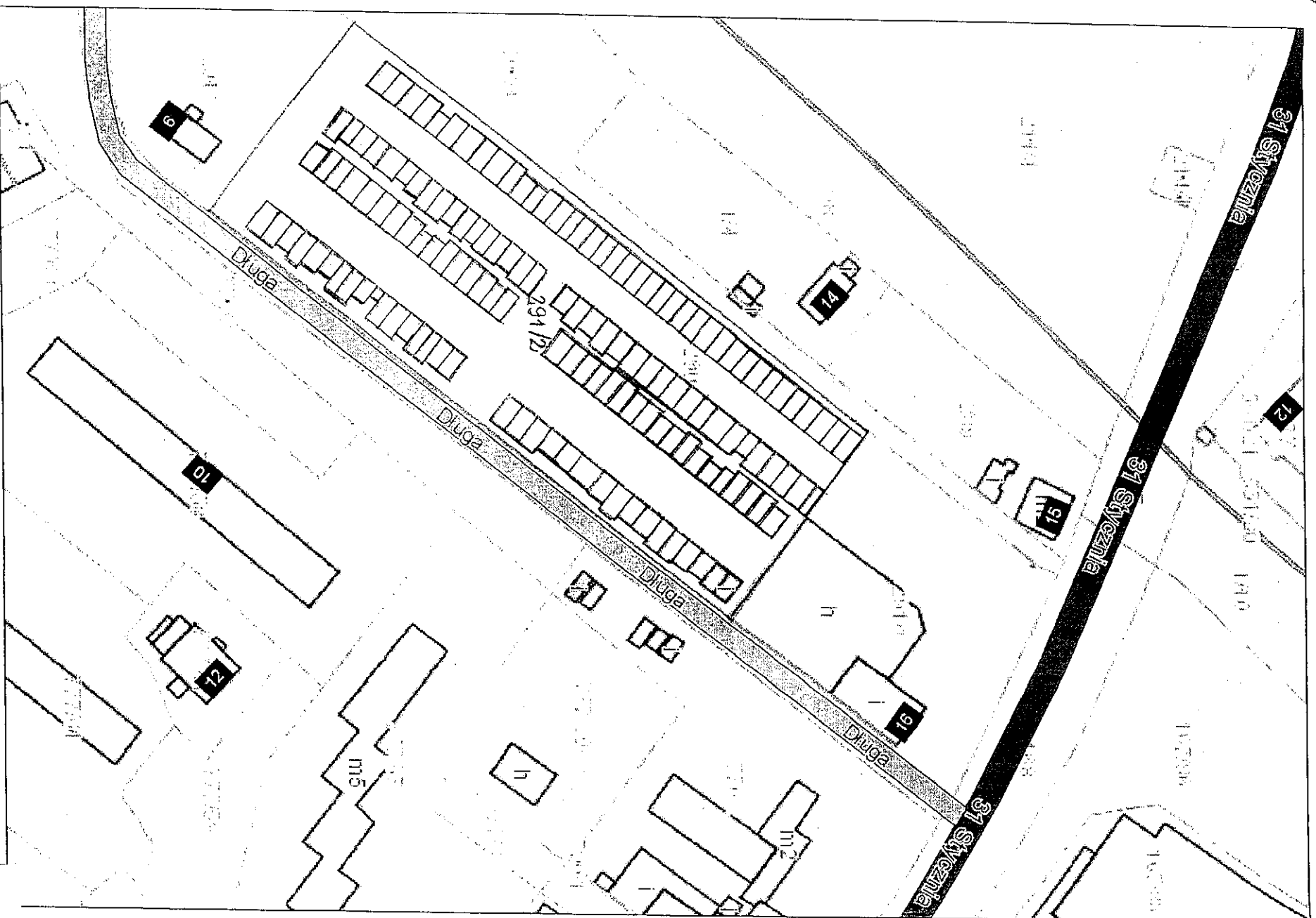
50

System Informacji Przestrzennej Województwa Zachodniopomorskiego
skala 1 : 1000

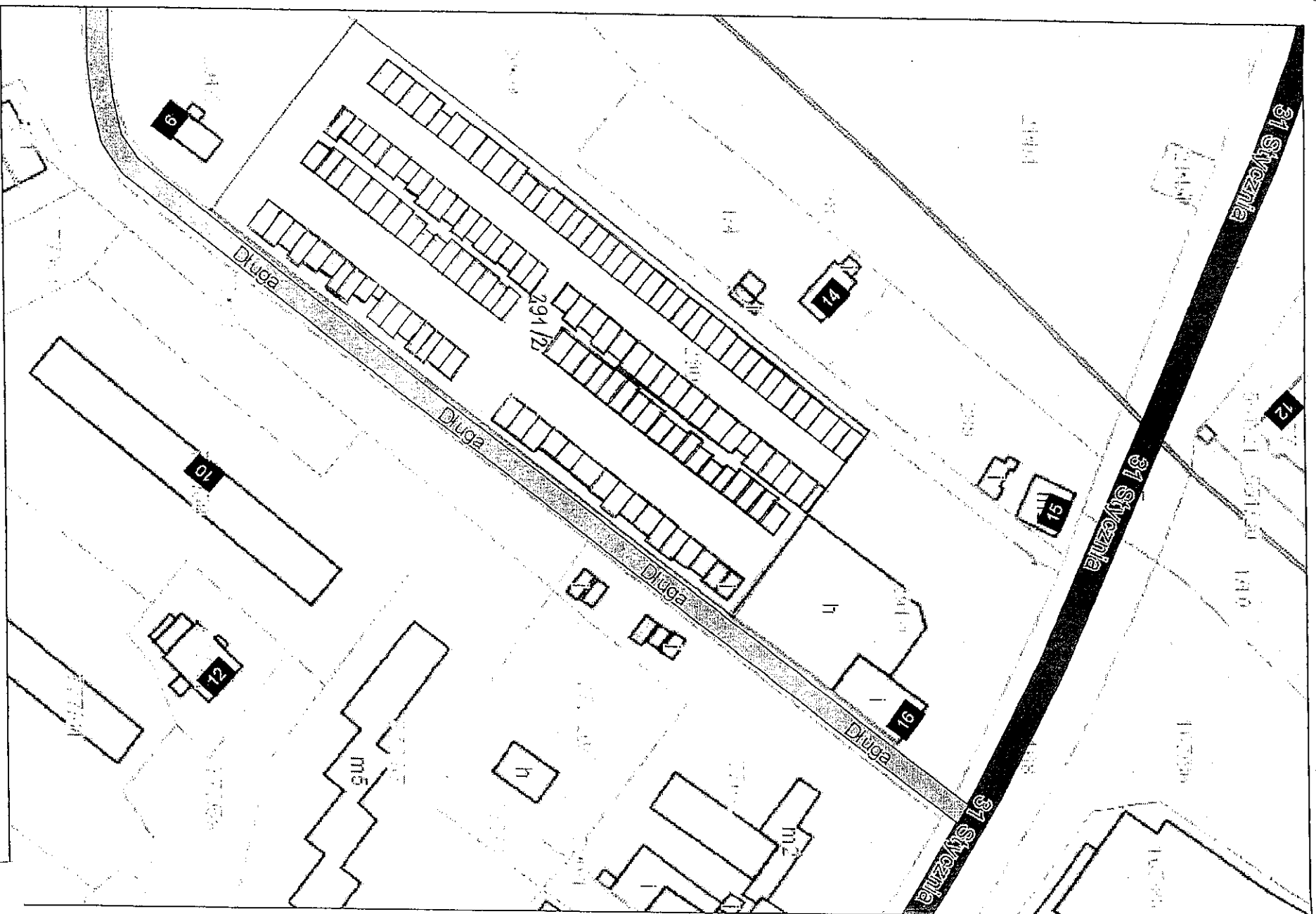


52

System Informacji Przestrzennej Województwa Zachodniopomorskiego
skala 1 : 1000

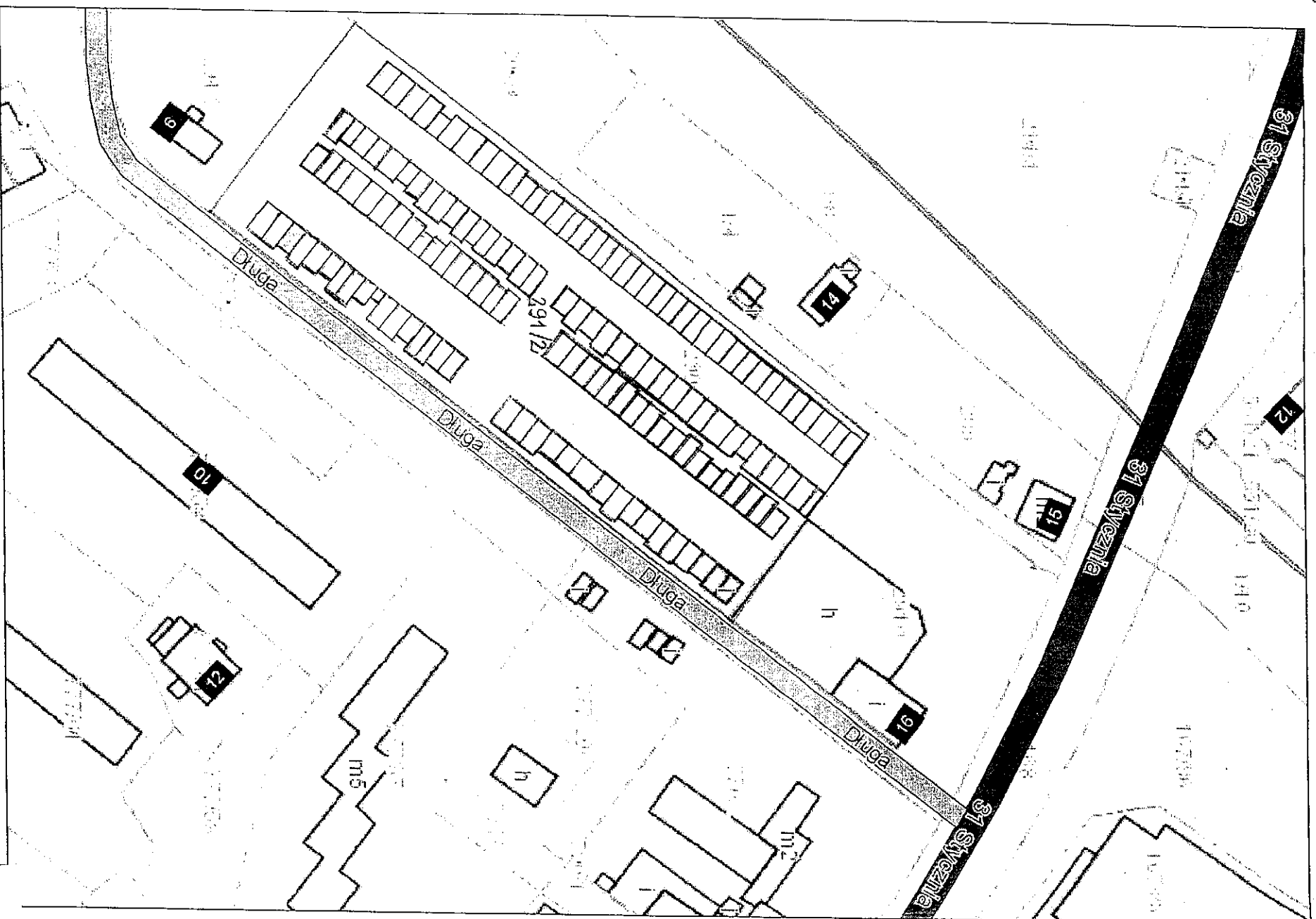


System Informacji Przestrzennej Województwa Zachodniopomorskiego
skala 1 : 1000



System Informacji Przestrzennej Województwa Zachodniopomorskiego

skala 1 : 1000



System Informacji Przestrzennej Województwa Zachodniopomorskiego

skala 1 : 1000

